République Centrafricaine

Commission des mouvements de population

30 juin 2023

CHIFFRES CLÉS

485 825 PDI

91 Sites

129 047 PDI sur site 27%

356 778 PDI en familles d'accueil 73%

Préfectures	Sites	Famille d'accueil	Total
Ouham	18 104	46 966	65 070
Ouaka	21 210	36 539	57 749
Ombella M'Poko	121	56 904	57 025
Haute-Kotto	31 434	21 999	53 433
Bangui	32	50 733	50 765
Basse-Kotto	14 402	19 255	33 657
Nana-Gribizi	12 906	18 488	31 394
Haut-Mbomou	12 835	13 627	26 462
Kémo	0	21 020	21 020
Ouham Pendé	5 066	12 607	17 673
Mbomou	8 009	7 544	15 553
Mambéré-Kadéï	0	12 819	12 819
Sangha-Mbaéré	0	10 900	10 900
Nana-Mambéré	0	10 694	10 694
Bamingui-Bangoran	676	8 631	9 307
Vakaga	4 252	4 347	8 599
Lobaye	0	3 705	3 705
Total	**129 047**	**356 778**	**485 825**

Nombre de personnes déplacées internes par préfecture

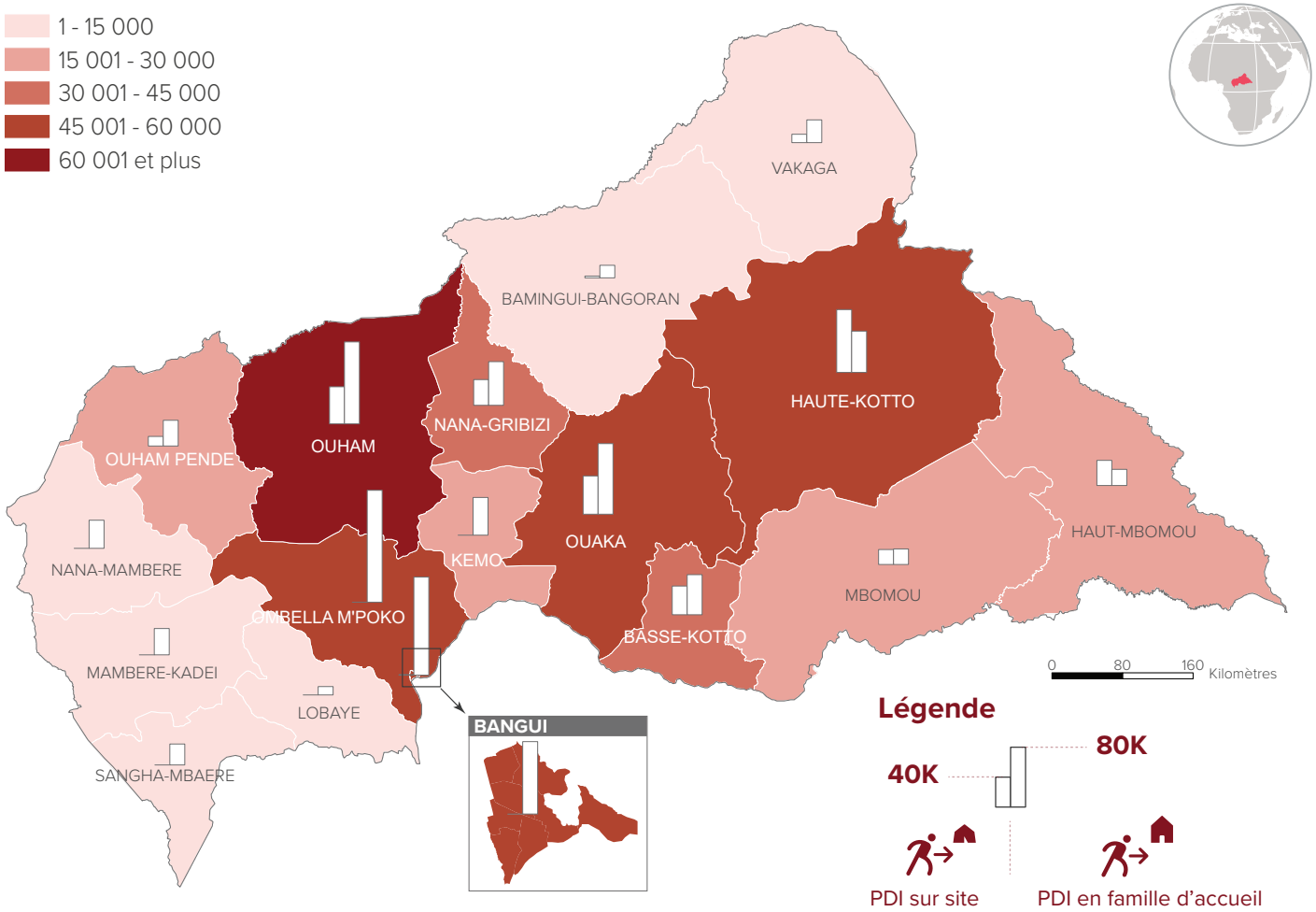

ÉVOLUTION MENSUELLE (en milliers) durant le 6 derniers mois

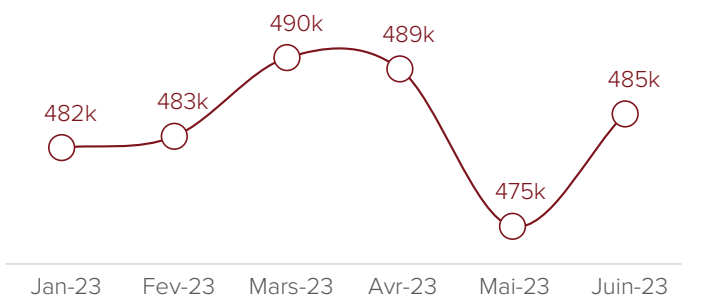

Nombre de sites par sous-préfectures sur lesquels se trouvent des PDI: 91

Ouham 30 (Bouca: 12, Batangafo: 11, Kabo: 7), Ouaka 12 (Bambari: 8, Ippy: 3, Bakala: 1, Kouango: 1), Nana-Gribizi 11 (Kaga-Bandoro: 11), Haut-Mbomou 11 (Obo: 8, Zémio: 2, Djéma: 1), Mbomou 9 (Rafaï: 5, Bakouma: 4), Basse-Kotto 5 (Alindao: 5), Vakaga 3 (Birao: 3), Bamingui-Bangoran 3 (Ndélé: 3), Haute-Kotto 2 (Bria: 2), Ombella M`Poko 2 (Bimbo: 2), Bangui: 1 et Ouham-Pendé 1 (Bocaranga: 1)

Les frontières et les noms indiqués et les désignations utilisées sur cette carte n'impliquent pas une reconnaissance ou une acceptation officielle par les Nations Unies.

Date de mise à jour: 31 juillet 2023 **Sources: CMP** **Feedback: koiengam@unhcr.org** **Plus d'information: http://data2.unhcr.org**

République Centrafricaine

Commission des mouvements de population

30 juin 2023

Nombre de nouveaux déplacées par Sous-préfecture

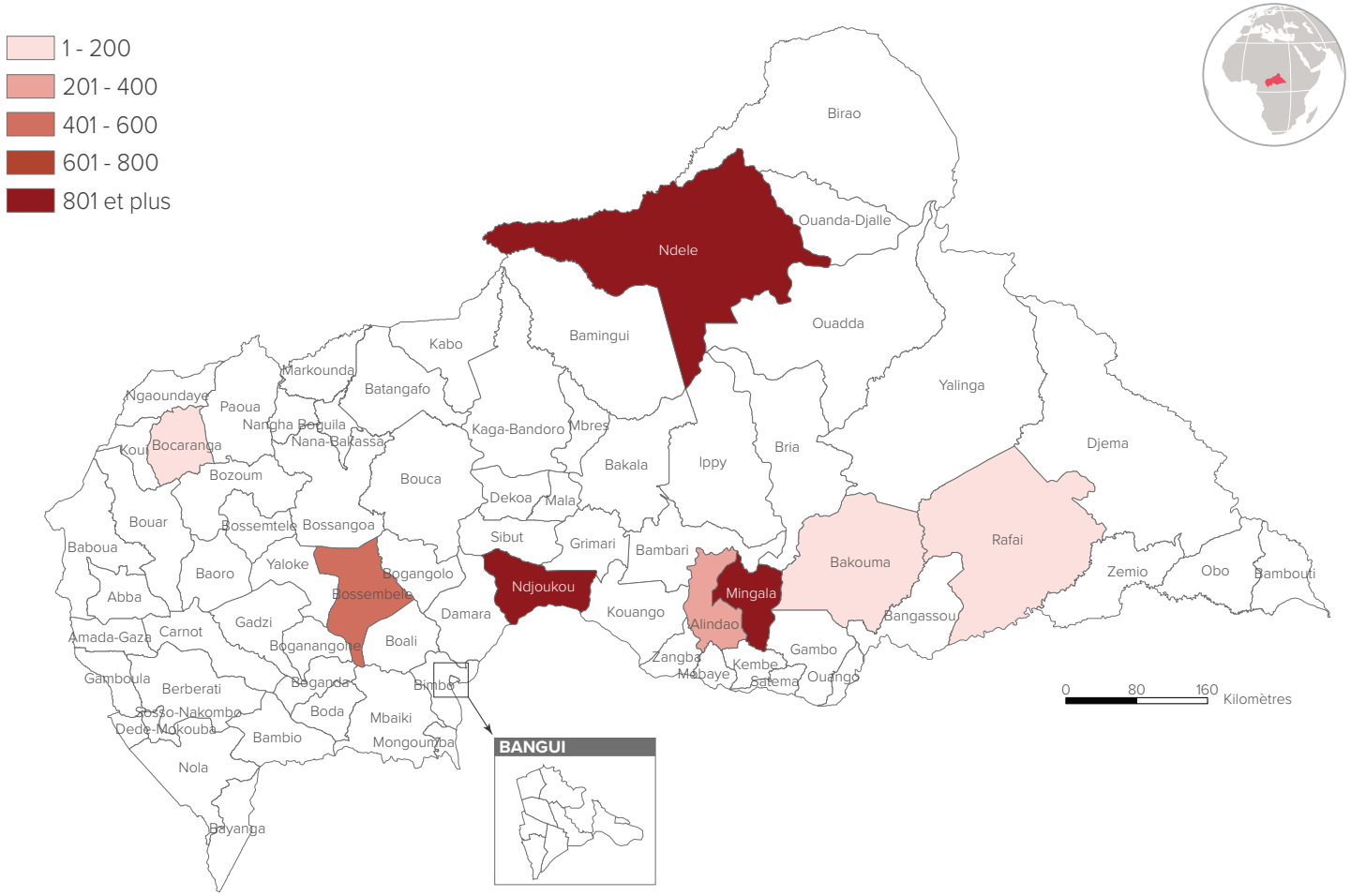

CHIFFRES CLÉS

12 182
Nvx PDI

3
Sites nvx PDI

244
Nvx PDI sur site
2 %

11 938
Nvx PDI en familles d'accueil
98 %

STATISTIQUES PAR SOUS-PRÉFECTURE

Préfecture	Sous-préfecture	Site	Famille d'accueil	Total
Bamingui-Bangoran	Ndélé	0	4 000	4 000
Basse-Kotto	Mingala	0	3 747	3 747
Kémo	Ndjoukou	0	3 230	3 230
Ombella M'Poko	Bossembélé	0	600	600
Basse-Kotto	Alindao	0	361	361
Omham-Pendé	Bocaranga	114	0	114
Mbomou	Rafai	109	0	109
Mbomou	Bakouma	21	0	21
TOTAL		**244**	**11 938**	**12 182**

ÉVOLUTION MENSUELLE (en millier) durant le 6 derniers mois

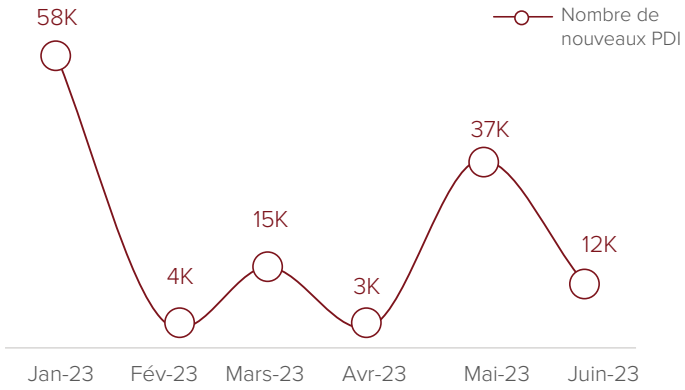

Les informations cartographiées représentent les mouvements de populations durant le mois de juin 2023

***Nombre de sites par sous-préfectures ayant reçus des nouveaux déplacés: 3**

Mbomou 2 (Rafai: 1, Bakouma: 1), Ouham-Pendé 1 (Bocaranga: 1)

Les frontières et les noms indiqués et les désignations utilisées sur cette carte n'impliquent pas une reconnaissance ou une acceptation officielle par les Nations Unies.

Date de mise à jour: 31 juillet 2023 **Sources: CMP** **Feedback: koiengam@unhcr.org** **Plus d'information: http://data2.unhcr.org**

République Centrafricaine

Commission des mouvements de population

30 juin 2023

Nombre de nouveaux retournés par Sous-préfecture

CHIFFRES CLÉS

1 179
Retournés

1 179
Retournés depuis des sites
100 %

-
Retournés depuis des familles d'accueil
- %

STATISTIQUES PAR SOUS-PREFECTURE

Préfecture	Sous-préfecture	Site	Famille d'accueil	Total
Basse-Kotto	Alindao	496	0	496
Haute-Kotto	Bria	467	0	467
Nana-Gribizi	Kaga-Bandoro	104	0	104
Mbomou	Rafai	97	0	97
Mbomou	Bakouma	15	0	15
TOTAL		**1 179**	**0**	**1 179**

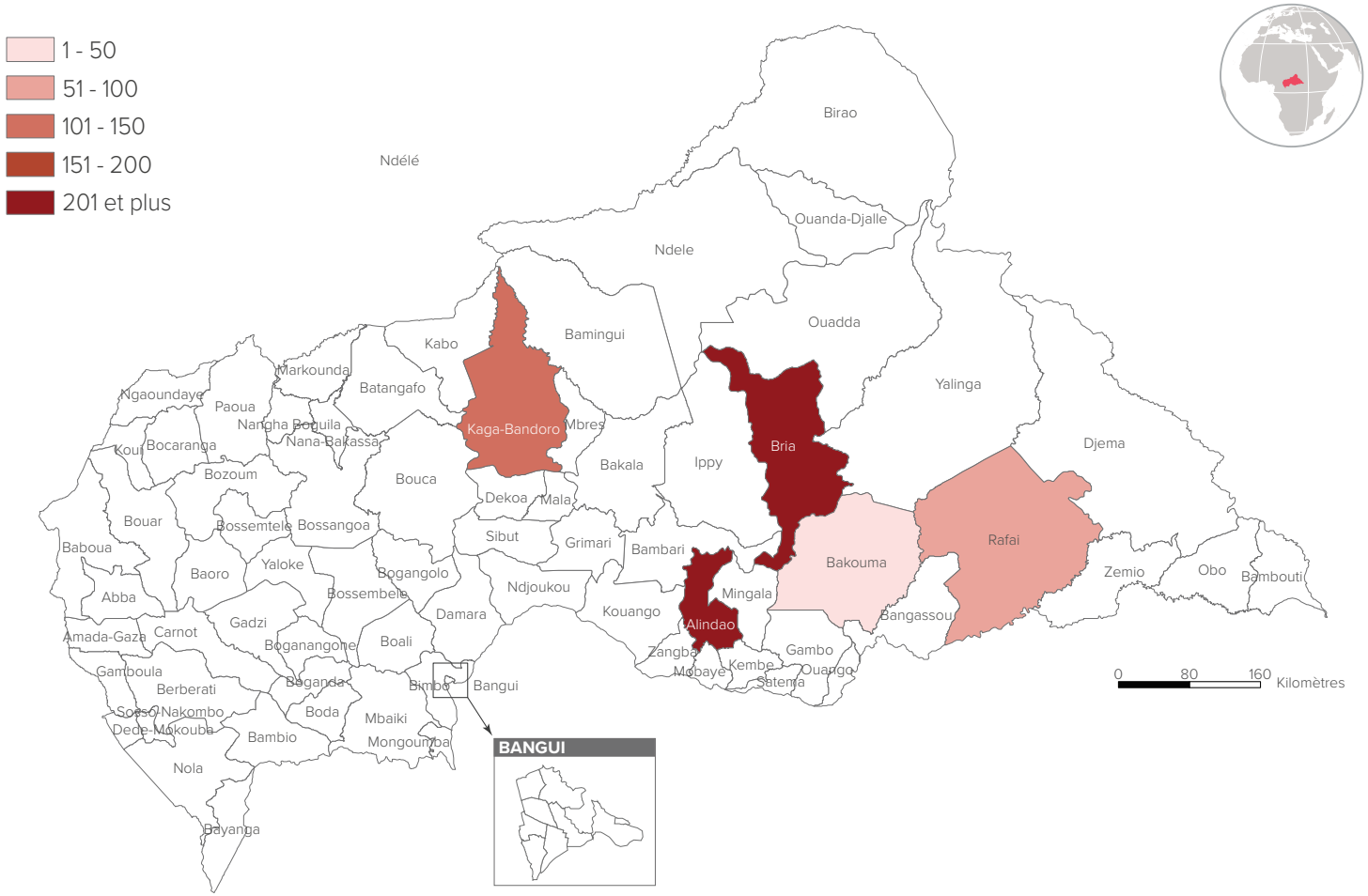

EVOLUTION MENSUELLE (en millier) durant le 6 derniers mois

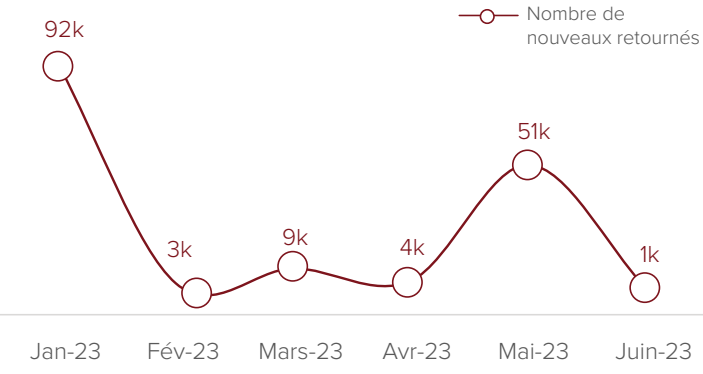

Les informations cartographiées représentent les mouvements de populations durant le mois de juin 2023

Les frontières et les noms indiqués et les désignations utilisées sur cette carte n'impliquent pas une reconnaissance ou une acceptation officielle par les Nations Unies.

Date de mise à jour: 31 juillet 2023 **Sources: CMP** **Feedback: koiengam@unhcr.org** **Plus d'information: http://data2.unhcr.org**