UNHCR
The UN Refugee Agency

RAPPORT D'ANALYSE

ÉVALUATION DE L'ACCÈS AUX SERVICES DE BASE DES RÉFUGIÉS VIVANT HORS DU CAMP DE MBERA

TABLE DES MATIERES

Table des matières 2
1. Commune de Biribava 11
1.1. Démographie et contacts entrepris par les réfugiés 11
1.2. Abri 12
1.2.1. Type d'abri 12
1.2.2. Statut d'occupation de l'abri 12
1.2.3. Durée de la construction du logement....13
1.2.4. Type de toilette 13
1.3. Eau et énergie 14
1.3.1. Principale source d'approvisionnement en eau de boisson 14
1.3.2. Source d'énergie pour la cuisine 14
1.3.3. Source d'énergie pour l'éclairage 15
1.4. Santé 15
1.5. Assistance 16
1.6. Education 16
1.7. Intégration des réfugiés 17
1.7.1. Déplacement hors du lieu habituel de résidence 17
1.7.2. Interactions fréquentes avec les Mauritaniens 17
1.7.3. Moyens de transport utilisés couramment par les ménages....18
1.8. Interaction avec le camp de M'bera 19
2. Commune de Bousteila 20
2.1. Démographie et contacts entrepris par les réfugiés 20
2.1. Abri 21
2.1.1. Type d'abri 21
2.1.2. Statut d'occupation de l'abri 22
2.1.3. Durée de la construction du logement....22
2.1.4. Type de toilette 23
2.2. Eau et énergie 23
2.2.1. Principale source d'approvisionnement en eau de boisson 23
2.2.2. Source d'énergie pour la cuisine 24
2.2.3. Source d'énergie pour l'éclairage 24

2.3. Santé 24
2.4. Assistance 25
2.5. Education 25
2.6. Intégration des réfugiés 26
2.6.1. Déplacement hors du lieu habituel de résidence 26
2.6.2. Interactions fréquentes avec les Mauritaniens 27
2.6.3. Moyens de transport utilisés couramment par les ménages pour le déplacement 28
2.7. Interaction avec le camp de M'bera 28
3. Commune de Feirenni 29
3.1. Démographie et contacts entrepris par les réfugiés 29
3.2. Abri 30
3.2.1. Type d'abri 30
3.2.2. Statut d'occupation de l'abri 30
3.2.3. Durée de la construction du logement.....31
3.2.4. Type de toilette 31
3.3. Eau et énergie 32
3.3.1. Principale source d'approvisionnement en eau de boisson 32
3.3.2. Source d'énergie pour la cuisine 32
3.3.3. Source d'énergie pour l'éclairage 33
3.4. Santé 33
3.5. Assistance 34
3.6. Education 34
3.7. Intégration des réfugiés 35
3.7.1. Déplacement hors du lieu habituel de résidence 35
3.7.2. Moyens de transport utilisés couramment par les ménages pour le déplacement 36
3.7.3. Interactions fréquentes avec les Mauritaniens 36
3.8. Interaction avec le camp de M'bera 37
4. Commune de Adel Bagrou 38
4.1. Démographie et contacts entrepris par les réfugiés 38
4.2. Abri 39
4.2.1. Type d'abri 39
4.2.2. Statut d'occupation de l'abri 40

4.2.3. Durée de la construction du logement.....41
4.2.4. Type de toilette 41
4.3. Eau et énergie 42
4.3.1. Principale source d'approvisionnement en eau de boisson 42
4.3.2. Source d'énergie pour la cuisine.....42
4.3.3. Source d'énergie pour l'éclairage.....43
4.4. Santé 43
4.5. Assistance 44
4.6. Education 45
4.7. Intégration des réfugiés 46
4.7.1. Déplacement hors du lieu habituel de résidence 46
4.7.2. Interactions fréquentes avec les Mauritaniens 47
4.7.3. Moyens de transport utilisés couramment par les ménages.....48
4.8. Interaction avec le camp de M'bera 48
5. Commune de Amourj 50
5.1. Démographie et contacts entrepris par les réfugiés 50
5.2. Abri 51
5.2.1. Type d'abri.....51
5.2.2. Statut d'occupation de l'abri.....51
5.2.3. Durée de la construction du logement.....51
5.2.4. Type de toilette 52
5.3. Eau et énergie 52
5.3.1. Principale source d'approvisionnement en eau de boisson 52
5.3.2. Source d'énergie pour la cuisine.....53
5.3.3. Source d'énergie pour l'éclairage.....53
5.4. Santé 54
5.5. Assistance 55
5.6. Education 55
5.7. Intégration des réfugiés 55
5.7.1. Déplacement hors du lieu habituel de résidence 55
5.7.2. Interactions fréquentes avec les Mauritaniens 56
5.7.3. Moyens de transport utilisés couramment par les ménages.....57
5.8. Interaction avec le camp de M'bera 58

6. Commune de Bougadoum 59
6.1. Démographie et contacts entrepris par les réfugiés 59
6.2. Abri 60
6.2.1. Type d'abri 60
6.2.2. Statut d'occupation de l'abri 60
6.2.3. Durée de la construction du logement.....61
6.2.4. Type de toilette 61
6.3. Eau et énergie 62
6.3.1. Principale source d'approvisionnement en eau de boisson 62
6.3.2. Source d'énergie pour la cuisine 62
6.3.3. Source d'énergie pour l'éclairage 63
6.4. Santé 63
6.5. Assistance 64
6.6. Education 64
6.7. Intégration des réfugiés 65
6.7.1. Déplacement hors du lieu habituel de résidence 65
6.7.2. Interactions fréquentes avec les Mauritaniens 65
6.7.3. Moyens de transport utilisés couramment par les ménages.....66
6.8. Interaction avec le camp de M'bera 67
7. Commune de Djiguenni 68
7.1. Démographie et contacts entrepris par les réfugiés 68
7.2. Abri 69
7.2.1. Type d'abri 69
7.2.2. Statut d'occupation de l'abri 69
7.2.3. Durée de la construction du logement.....70
7.2.4. Type de toilette 70
7.3. Eau et énergie 71
7.3.1. Principale source d'approvisionnement en eau de boisson 71
7.3.2. Source d'énergie pour la cuisine 71
7.3.3. Source d'énergie pour l'éclairage 72
7.4. Santé 72
7.5. Assistance 73
7.6. Education 73

7.7. Intégration des réfugiés 74
7.7.1. Déplacement hors du lieu habituel de résidence 74
7.7.2. Interactions fréquentes avec les Mauritaniens 74
7.7.3. Moyens de transport utilisés couramment par les ménages.....75
7.8. Interaction avec le camp de M'bera 75
8. Commune de Nema 76
8.1. Démographie et contacts entrepris par les réfugiés 76
8.2. Abri 77
8.2.1. Type d'abri 77
8.2.2. Statut d'occupation de l'abri.....77
8.2.3. Durée de la construction du logement.....78
8.2.4. Type de toilette 78
8.3. Eau et énergie 79
8.3.1. Principale source d'approvisionnement en eau de boisson 79
8.3.2. Source d'énergie pour la cuisine 79
8.3.3. Source d'énergie pour l'éclairage 80
8.4. Santé 80
8.5. Assistance 81
8.6. Education 81
8.7. Intégration des réfugiés 82
8.7.1. Déplacement hors du lieu habituel de résidence 82
8.7.2. Interactions fréquentes avec les Mauritaniens 82
8.7.3. Moyens de transport utilisés couramment par les ménages.....83
8.8. Interaction avec le camp de M'bera 84
9. Commune de Timbedra 85
9.1. Démographie et contacts entrepris par les réfugiés 85
9.2. Abri 86
9.2.1. Type d'abri 86
9.2.2. Statut d'occupation de l'abri.....87
9.2.3. Durée de la construction du logement.....87
9.2.4. Type de toilette 87
9.3. Eau et énergie 88
9.3.1. Principale source d'approvisionnement en eau de boisson 88

9.3.2. Source d'énergie pour la cuisine 88
9.3.3. Source d'énergie pour l'éclairage 89
9.4. Santé 89
9.5. Assistance 90
9.6. Education 90
9.7. Intégration des réfugiés 91
9.7.1. Déplacement hors du lieu habituel de résidence 91
9.7.2. Interactions fréquentes avec les Mauritaniens 91
9.7.3. Moyens de transport utilisés couramment par les ménages.....92
9.8. Interaction avec le camp de M'bera 92

CONTEXTE

En 2022, il a été constaté et rapporté la présence de populations déplacées en provenance du Mali dans diverses localités du Hodh Chargui, en dehors du camp de Mbera, lieu habituel d'installation des populations réfugiées. Ces populations ne bénéficient pas de l'assistance et la protection du HCR mais vivent, certaines depuis plusieurs années, avec les populations locales et ont un accès à certains services de base. Suite à des missions d'évaluation conduite par le HCR et ses partenaires, il a été décidé d'effectuer en partenariat avec l'Agence nationale du registre, de la population et des titres sécurisés (ANRPTS) une campagne d'enregistrement des réfugiés a été organisée entre aout et novembre 2022.

Cette opération d'enregistrement a permis au HCR en collaboration avec la GIZ dans le cadre du projet ProNexus, d'effectuer une collecte de données relatives à l'accès aux services de base de ces populations.

OBJECTIFS

L'objectif de cette étude est de disposer d'informations sur les conditions de vie des réfugiés vivant dans la région de Hodh Chargui. La compréhension de leur accès aux services de base tels que l'éducation, la santé, l'eau potable ainsi que leur relations avec les communautés hôtes permet d'avoir des valeurs de référence pour les futures approches et projets menées dans cette zone.

METHODE D'ENQUETE ET DE COLLECTE DE DONNEES

En complément des activités d'enregistrement du HCR et de l'ANRPTS une collecte spécifique de données socio-démographiques a été effectuée auprès des réfugiés. Pour la méthode collecte, il s'est agi du Computer assisted interview (CAPI) ou encore méthode mobile de collecte de données (entretien assisté par ordinateur).

L'application de collecte a été développée avec Kobo Toolbox et les agents ont utilisés des tablettes pour les entretiens toute chose qui garantit une bonne qualité des données collectées. Le formulaire de collecte de données a été basé sur celui du registre social, préalablement administré aux populations du cmap de Mbera dans le cadre de leur inclusion dans le registre social national. La logique a été de se baser sur un formulaire existant permettant de faire ressortir des données comparables à des données existantes au besoin. Le formulaire a été modifié afin de collecter avec les réalités du contexte.

RESULTATS

L'analyse des résultats comporte deux parties. Il s'agit d'une première partie qui va se contenter d'analyser les tendances d'ensemble des indicateurs pour tous les ménages réfugiés recensés et d'une deuxième partie qui va analyser les résultats de chaque commune.

SYNTHESE DES RESULTATS GLOBAUX DE L'ETUDE

La présente partie porte sur les 7 031 réfugiés vivant parmi les communautés d'accueil mauritaniennes qui ont été recensés et enregistrés par les autorités mauritaniennes et le HCR dans 9 communes (hors Bassikounou) du Hodh Chargui durant le second semestre 2022. Les réfugiés représentent 3 715 ménages soit une taille moyenne d'environ 2 individus par ménage. Les ménages sont dirigés à 80% par des hommes. Les trois premières communes dans lesquelles on rencontre le plus de réfugiés sont Adel Bagrou avec 32% des réfugiés suivie de la commune Timbedra avec 18% et de la commune de Nema avec 13%. Les autres communes ont reçu moins de 10% des réfugiés.

Ces ménages sont logés majoritairement dans des maisons ordinaires (60,6%). Le deuxième type d'abri fréquent est le hangar (M'bar) qui concerne 12.5% des ménages et le troisième type est la case/hutte avec 10.1% des ménages. La tente est utilisée par 7.7% des ménages et les autres types d'abri sont utilisés par moins de 5% des ménages. En termes de durée d'occupation de ces différents abris, il

ressort que 35.5% ont été occupés entre 6 et 12 mois, 22.6% entre 1 et 3 ans et 30% depuis plus de 3 ans. Pour ce qui est du statut d'occupation, la location et le logement gratuit sont les plus fréquents avec respectivement 47.6% et 30.6% des ménages. Les propriétaires d'abri représentent 21% des ménages. Dans ces abris, 63.6% sont dépourvus de toilettes et 35.3% possèdent des latrines à fosse.

Les sources d'eau utilisées pour l'eau de boisson sont principalement le robinet (plus de 70% des ménages) suivi des puits 20%. L'énergie de cuisson est dominée par le charbon et le bois avec respectivement 49.2% et 42.9% des ménages. Le gaz est utilisé par 6.8% des ménages pour la cuisine. Pour l'éclairage, c'est la lampe torche qui est majoritairement utilisée (75.5%) suivie de l'électricité du réseau (21.8%). Moins de 2% des réfugiés utilisent l'énergie solaire.

Dans le secteur de la santé, il faut noter une accessibilité acceptable des réfugiés aux services. En effet, plus de 97% des ménages ont déclaré l'existence d'une structure de santé dans leur localité et à une distance de 0-5 Km de ces derniers.

Concernant l'éducation, on déplore un très faible taux de scolarisation, 6%, imputable principalement aux manques de moyens financiers (49.4%), à l'absence de documentation (26.9%) et à l'absence d'établissements scolaires (10%). L'école coranique joue également un rôle modéré (7.9% des des ménages dont les enfants ne vont pas à l'école).).

En général, plus de 60% des réfugiés se déplacent hors de leur lieu de résidence pour des raisons professionnelles principalement (94% des ménages qui se déplacent). Parmi eux, 9.5% rencontrent des difficultés lors des déplacements qui sont essentiellement une crainte liée à l'insécurité ou aux contrôles (67.6%) et le manque de moyens financiers (30.6%).

Pour ce qui est de l'interaction des réfugiés avec les Mauritaniens, environ deux tiers ont une interaction quotidienne pour des raisons principalement commerciales, sociales et amicales. Le tiers des ménages ayant un niveau d'interactions plus réduit évoquent comme raison l'incompréhension due à la barrière linguistique ou culturelle ainsi que les distances.

S'agissant du camp de M'bera, il ressort que 8.5% seulement des ménages connaissent bien le camp, 4.5% y ont de la famille, 1.4% y ont déjà résidé et également 1.4% des ménages font des visites régulières au camp.

ANALYSE DE CHAQUE COMMUNE

1. COMMUNE DE BIRIBAVA

1.1. DEMOGRAPHIE ET CONTACTS ENTREPRIS PAR LES REFUGIES

Dans la commune de Biribava, 187 ménages réfugiés ont été recensés dont 89% sont dirigés par des hommes contre 11% par des femmes.

GRAPHIQUE 1: REPARTITION DES MENAGES DE LA COMMUNE DE BIRIBAVA SELON LE SEXE DU CHEF DE MENAGE

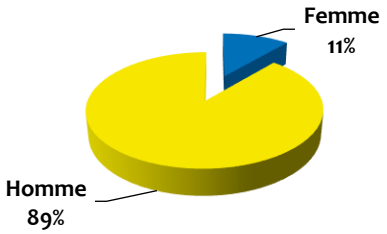

Dans cette commune, les ménages ont en moyenne une taille inférieure à 2 individus avec une population totale des réfugiés de 323 individus. Le principal site d'accueil est le lac Mahmouda recevant environ 99% des réfugiés accueillis.

TABLEAU 1 : NOMBRE DE MENAGES ET POPULATION DANS LA COMMUNE DE BIRIBAVA

Site d'accueil	Nombre de réfugiés	Part du site (%)
Lac mahmouda	320	99%
Autres localités	3	1%
Total	**323**	**100%**

Parmi les ménages de la commune, seulement 0.5% affirment avoir contacté le HCR et également 0.5% des ménages ont contacté un service d'enrôlement de l'Etat. Autrement dit, sur les 187 ménages réfugiés un seul a pris contact avec le HCR et un seul aussi a pris contact avec un service d'enrôlement de l'Etat même si ce n'est pas le même ménage.

GRAPHIQUE 2 : PROPORTION DES MENAGES DE BIRIBAVA SELON QU'ILS AIENT CONTACTE LE HCR OU UN SERVICE D'ENROLEMENT DE L'ETAT

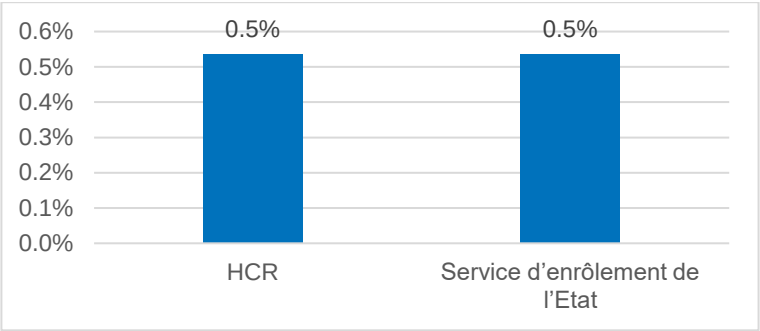

1.2. ABRI

1.2.1. Type d'abri

Environ deux tiers (66.3%) des ménages réfugiés de Biribava ont des cases/huttes comme logement. Après les cases suivent les hangars (M'bar) concernés par 11.8% des ménages et les maisons ordinaires par 10.7% des ménages. Les logements de type baraque sont habités par un peu moins de 10% des ménages pendant que les tentes en concernent moins de 2%.

GRAPHIQUE 3 : PROPORTION DES MENAGES DE BIRIBAVA SELON LE TYPE D'ABRI

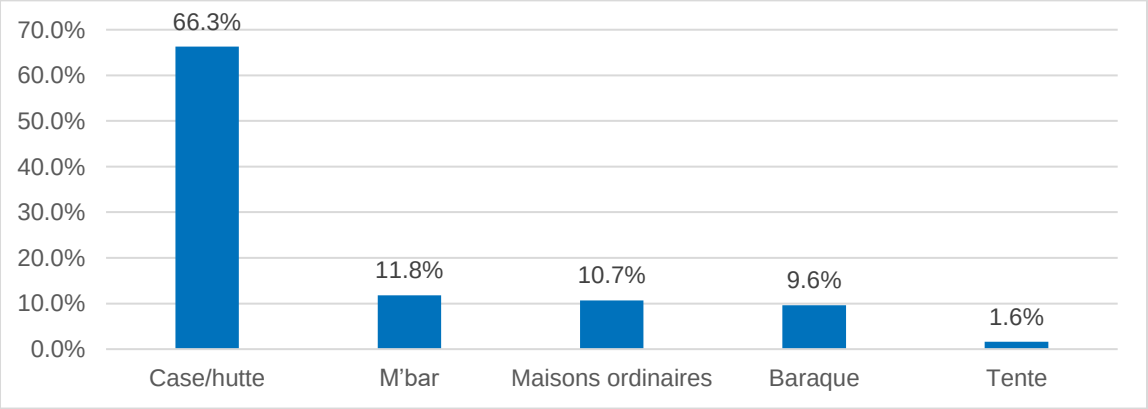

1.2.2. Statut d'occupation de l'abri

Dans l'ensemble, 67.4% des ménages sont des propriétaires de leur abri ou s'en sont appropriés contre 32.6% des ménages logés gratuitement.

GRAPHIQUE 4 : PROPORTION DES MENAGES DE BIRIBAVA SELON LE STATUT D'OCCUPATION DE L'ABRI

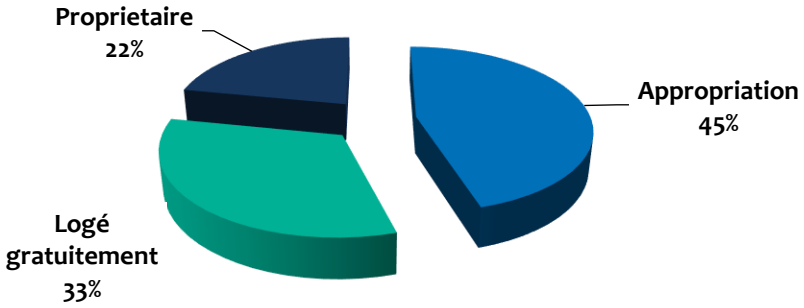

1.2.3. Durée de la construction du logement

La majorité (43.3%) des ménages ont un logement construit depuis une période de 6 à 12 mois. Les logements construits il y a moins de 6 mois sont habités par 26.7% des ménages et ceux construits entre 1 à 3 ans concernent 22.5% des ménages. Moins de 8% des ménages sont dans des abris construits il y a plus de 3 ans.

GRAPHIQUE 5 : PROPORTION DES MENAGES DE BIRIBAVA SELON LA DUREE DE CONSTRUCTION DE LEUR ABRI

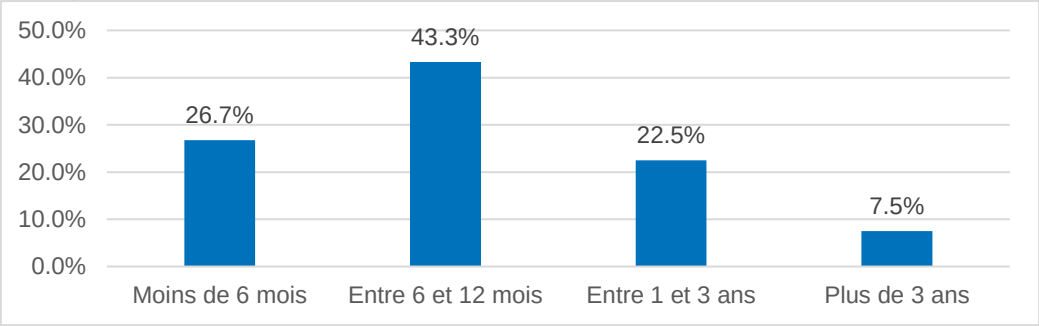

1.2.4. Type de toilette

Environ 94% des ménages ne possèdent pas de toilettes dans cette commune contre 6% utilisant des latrines à fausse.

GRAPHIQUE 6 : PROPORTION DES MENAGES DE BIRIBAVA SELON LE TYPE DE TOILETTES UTILISEES

1.3. EAU ET ENERGIE

1.3.1. Principale source d'approvisionnement en eau de boisson

Dans cette commune, seulement 13% des ménages ont comme principale source d'eau des robinets contre 84% des ménages utilisant l'eau de source (Pluie, rivière, fleuve, lac, mare, canal, etc.).

GRAPHIQUE 7 : PROPORTION DES MENAGES DE BIRIBAVA SELON LA PRINCIPALE SOURCE D'APPROVISIONNEMENT EN EAU DE BOISSON

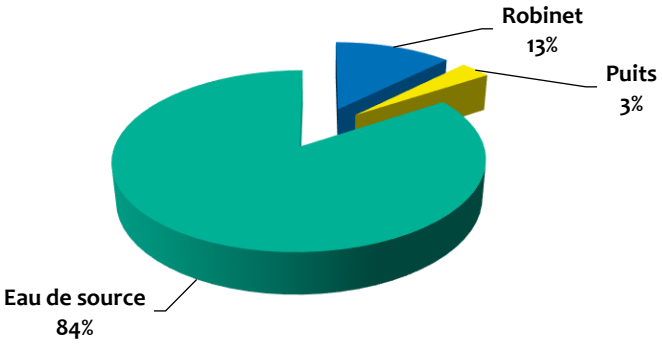

1.3.2. Source d'énergie pour la cuisine

Pour la cuisine, il ressort qu'aucun ménage n'utilise le gaz. Presque tous les ménages (plus de 97%) utilisent le bois comme source d'énergie pour la cuisson des aliments avec 54% des ménages le bois acheté. Seulement 2.7% des ménages utilisent le charbon.

Quant aux dépenses mensuelles allouées à l'énergie de cuisson citée ci-dessus, elles s'élèvent à 197 Ouguiya.

GRAPHIQUE 8 : PROPORTION DES MENAGES DE BIRIBAVA SELON LA PRINCIPALE SOURCE D'ENERGIE POUR LA CUISSON

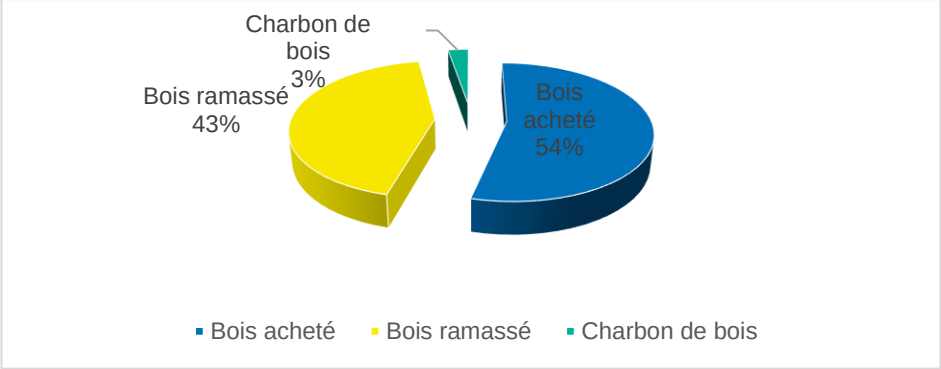

1.3.3. Source d'énergie pour l'éclairage

Plus de 94% des ménages utilisent des torches ou des lampes torches pour l'éclairage contre 4.8% de ménages qui utilisent l'énergie solaire. La bougie est la source d'énergie d'éclairage la moins utilisée la localité (1.1% des ménages).

GRAPHIQUE 9 : PROPORTION DES MENAGES DE BIRIBAVA SELON LA PRINCIPALE SOURCE D'ENERGIE POUR L'ECLAIRAGE

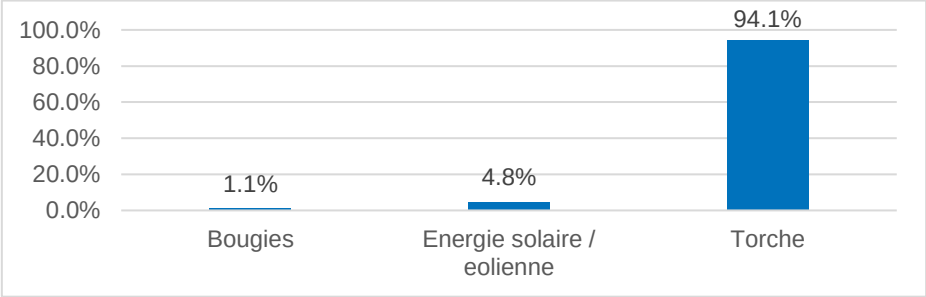

1.4. SANTE

Dans le secteur de la santé, il a été question de l'existence de structure de santé, la gratuité des soins, la distance moyenne entre les ménages et les structures éventuelles de santé si elles existent et également les autres moyens de recours en cas d'absence de structure de santé dans la localité.

Un peu moins de 60% des ménages déclarent qu'il existe une structure de santé dans leur localité de résidence. Cependant, la majorité de ces ménages (70.3%) sont à une distance moyenne comprise entre 5 et 10km de la structure de santé. Environ 18% des ménages ayant déclaré qu'il existe un centre de santé n'ont pas bénéficié de soins gratuits.

Pour les 40.1% des ménages déclarant qu'il n'existe pas de structure de santé dans la localité, le centre de santé de Nema et le Mali sont des recours avec respectivement 90.8% et 9.2% d'entre eux.

TABLEAU 2 : SYSTEME SANITAIRE DANS LA COMMUNE DE BIRIBAVA

Indicateur	Modalité	Valeur
Proportion des ménages selon l'existence de structure de santé		59.4 %
Proportion des ménages selon la distance moyenne de la structure au domicile	0-5 km	29.7 %
	5-10 km	70.3 %
Proportion des ménages ayant bénéficié de soins gratuits		18%
Proportion des ménages selon les endroits de recours en cas d'absence de structure sanitaire dans la localité	Centre de Sante Nema	90.8 %
	Mali	9.2%

1.5. ASSISTANCE

Dans cette localité, aucun ménage réfugié n'a été bénéficiaire de programme de l'Etat ou de ses partenaires (Nations Unies, ONG/Associations) au cours des 12 derniers mois.

1.6. EDUCATION

Parmi les ménages réfugiés, 19.8% possèdent des enfants en âge d'aller à l'école. Cependant, aucun ménage n'a pu mettre un enfant à l'école en réalité.

Les raisons évoquées par les ménages pour ce problème sont variées, mais la principale demeure l'absence d'établissement évoquée par presque 65%. Ceux ayant des établissements à proximité évoquent les difficultés d'inscription, le manque de documentation, le manque de moyens financiers et l'occupation des enfants par l'école coranique.

TABLEAU 3 : SYNTHESE DU SYSTEME EDUCATIF DANS LA COMMUNE DE BIRIBAVA

Indicateur	Modalité	Valeur
Proportion des ménages ayant des enfants en âge d'aller à l'école		19.8 %
Proportion des ménages ayant des enfants en âge d'étudier allant effectivement à l'école		0.0%

Indicateur	Modalité	Valeur
Proportion des ménages pour lesquels tous les enfants en âge d'aller à l'école vont à l'école		0.0%
Proportion des enfants allant à l'école parmi les enfants en âge d'aller à l'école		0.0%
Proportion des ménages selon les raisons pour lesquelles tous les enfants en âge d'aller à l'école n'y vont pas	Absence d'établissement dans le lieu de résidence	64.9 %
	Difficulté à l'inscription	10.8 %
	Manque de documentation	10.8 %
	Manque de moyens financiers	10.8 %
	Occupé par école coranique	2.7%

1.7. INTEGRATION DES REFUGIES

1.7.1. Déplacement hors du lieu habituel de résidence

MOINS DE LA MOITIE DES MENAGES REFUGIES DE LA COMMUNE SE DEPLACE HABITUELLEMENT HORS DE LA RESIDENCE HABITUELLE POUR LES RAISONS PRINCIPALEMENT PROFESSIONNELLES (98.8% D'ENTRE EUX).

Parmi les ménages se déplaçant hors de la zone habituelle, moins de 21.2% rencontrent des difficultés dont la principale est la crainte sécuritaire.

TABLEAU 4 : SYNTHESE DES DEPLACEMENTS DES REFUGIES DANS LA COMMUNE DE BIRIBAVA

Indicateur	**Modalité**	**Valeur**
Proportion des ménages se déplaçant hors de leur résidence		45.5%
Proportion des ménages selon le motif de déplacement	Travail	98.8%
	Visites familiales	1.2%
Proportion des ménages selon l'existence de difficultés dans le déplacement		21.2%
Proportions des ménages selon les différentes difficultés	Crainte sécuritaire / contrôle	55.6%
	Manque de moyens financiers	44.4%

1.7.2. Interactions fréquentes avec les Mauritaniens

Moins de 30% des ménages de la commune affirment avoir des interactions fréquentes avec des Mauritaniens. La fréquence de ces interactions est importante

en ce sens que pour plus de 95% de ces derniers elle est quotidienne ou hebdomadaire. En s'intéressant aux raisons de ces interactions opérées par les 28.3% des ménages, il ressort que pour environ 98% il s'agit des relations commerciales, pour les 35.8% c'est pour se rendre dans des institutions comme l'école, l'hôpital, etc. et moins de 20% des ménages évoquent les activités socio culturelles.

Les ménages n'ayant pas d'interactions fréquentes avec les Mauritaniens évoquent la distance physique (42.5%) et l'incompréhension des langues comme raison.

TABLEAU 5 : SYNTHESE DES INTERACTIONS FREQUENTES DES REFUGIES AVEC LES MAURITANIENS DANS LA COMMUNE DE BIRIBAVA

Indicateur	Modalité	Valeur
Proportion des ménages ayant des interactions fréquentes avec les Mauritaniens		28.3%
Proportion des ménages selon la fréquence d'interaction	Quotidienne	69.8%
	Hebdomadaire	26.4%
	Moins que mensuelle / très ponctuelle	3.8%
Proportion des ménages selon les cadres d'interaction	Interactions commerciales (marché, etc)	98.1%
	Dans les institutions (école, hôpital etc.)	35.8%
	Interactions sociales (activités socio culturelles, sport)	18.9%
	Echanges amicaux (visite interpersonnelles, thé etc.)	3.8%
	Célébrations réligieuses	1.9%
	Autres	1.9%
Proportion des ménages n'ayant pas d'interaction selon la raison de l'absence d'interaction	Distance physique	42.5%
	Incompréhension (langue, culture)	14.2%
	Autres	43.3%

1.7.3. Moyens de transport utilisés couramment par les ménages

Les ménages se déplaçant régulièrement hors de leur résidence habituelle le font principalement à pied (43.5%), en voiture (30.6%) ou à moto (24.7%). Le moyen de transport charrette est rarement utilisé pour les déplacements (1.2% des ménages).

GRAPHIQUE 10 : PROPORTION DES MENAGES SE DEPLAÇANT REGULIEREMENT SELON LE MOYEN UTILISE

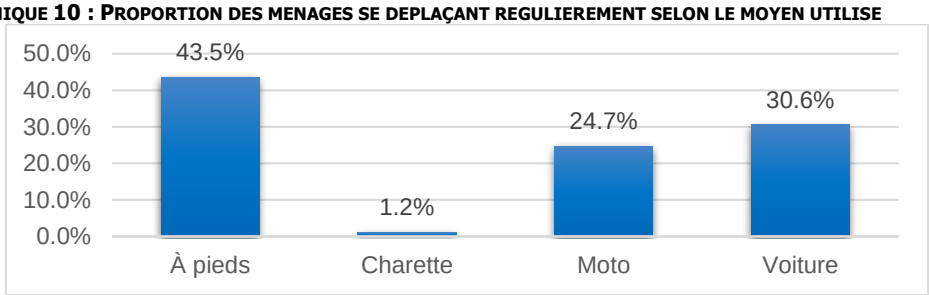

1.8. INTERACTION AVEC LE CAMP DE M'BERA

Sur les 187 ménages réfugiés de la communes, 3.2% connaissent le camp de M'bera et seulement 0.5% ont de la famille au camp. Aucun ménage n'a résidé ni ne fait des visites régulières dans le camp.

TABLEAU 6 : SYNTHESE DES INTERACTIONS DES REFUGIES DE BIRIBAVA AVEC LE CAMP DE M'BERA

Interaction avec le camp	Proportion de ménages
Connaissance du camp de M'bera	3.2%
Existence d'une famille au camp	0.5%
Résidence au camp	0.0%
Visite régulière au camp	0.0%

2. COMMUNE DE BOUSTEILA

2.1. DEMOGRAPHIE ET CONTACTS ENTREPRIS PAR LES REFUGIES

Dans l'ensemble, 328 ménages réfugiés ont été recensés dont 82% sont dirigés par des hommes contre 18% par des femmes.

GRAPHIQUE 11 : REPARTITION DES MENAGES DE LA COMMUNE DE BOUSTEILA SELON LE SEXE DU CHEF DE MENAGE

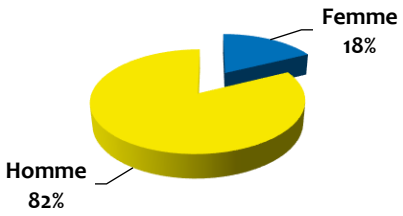

Le nombre total de réfugié dans cette commune est de 596 individus. Le principal site d'accueil est la localité de Bousteila avec 542 réfugiés soit 91%. Ce site est suivi par Lekhreiza avec 11 réfugiés et Eljedida avec 8 réfugiés et les autres localités.

TABLEAU 7 : PRINCIPAUX SITES D'ACCUEIL DE LA COMMUNE DE BOUSTEILA

Site d'accueil	Nombre de réfugiés	Part du site (%)
Bousteila	542	91%
Lekhreiza	11	2%
Eljedida	9	2%
Debaye	8	1%
Bheira	5	1%
Oum Goufa	5	1%
Thayar Thouba	4	1%
Autres localités	12	2%
Total	**596**	**100%**

Parmi les ménages de la commune, moins de 1% affirment avoir contacté le HCR ou un service d'enrôlement de l'Etat. Seulement 2 ménages sur les 328 ont pris contact avec le HCR. Il en est de même que ceux qui ont pris contact avec un service d'enrôlement de l'Etat.

GRAPHIQUE 12: PROPORTION DES MENAGES DE BOUSTEILA SELON QU'ILS AIENT CONTACTE LE HCR OU UN SERVICE D'ENROLEMENT DE L'ETAT

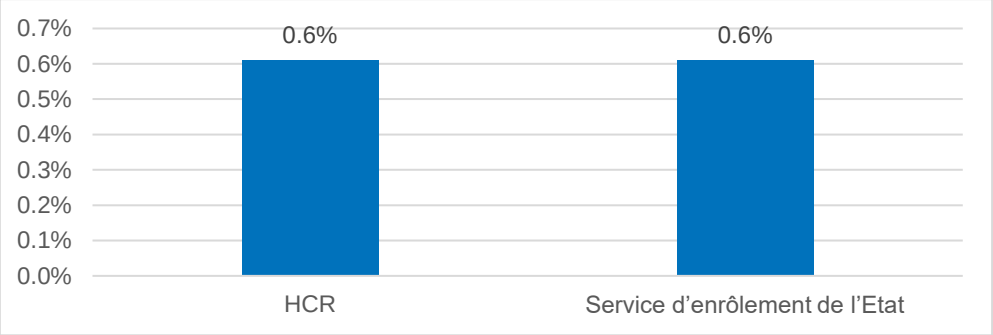

2.2. ABRI

2.2.1. Type d'abri

Plus de la moitié des ménages est logée dans des maisons ordinaires. Ensuite, les hangars de type M'bars viennent en deuxième position en termes d'abri pour 22% des ménages. Les tentes et les cases/huttes sont utilisées comme moyen de logement par respectivement 10% et 8% des ménages. Exceptionnellement, 3% des ménages de cette commune utilisent des villas pour l'habitation tandis que 1% des ménages sont sans abri.

GRAPHIQUE 13: PROPORTION DES MENAGES DE BOUSTEILA SELON LE TYPE D'ABRI

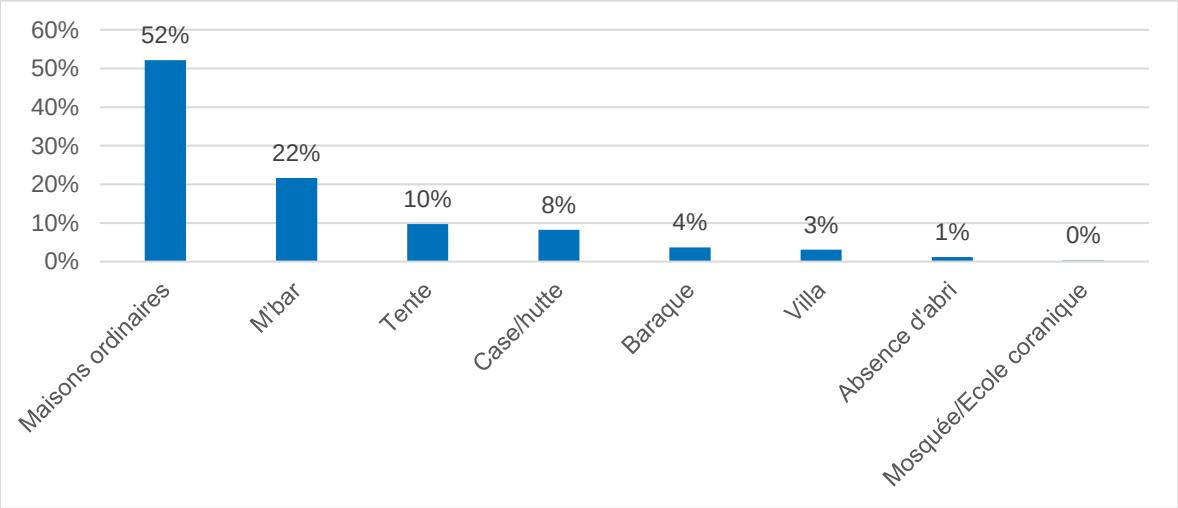

2.2.2. Statut d'occupation de l'abri

Concernant le statut d'occupation de l'abri, il ressort que 41% des ménages sont logés gratuitement contre 35.2% des ménages en situation de propriété ou d'appropriation[1] de l'abri. Par ailleurs, 23.5% des ménages sont en location et paient en moyenne 2 228 ouguiyas par mois.

GRAPHIQUE 14: PROPORTION DES MENAGES DE BOUSTEILA SELON LE STATUT D'OCCUPATION DE L'ABRI

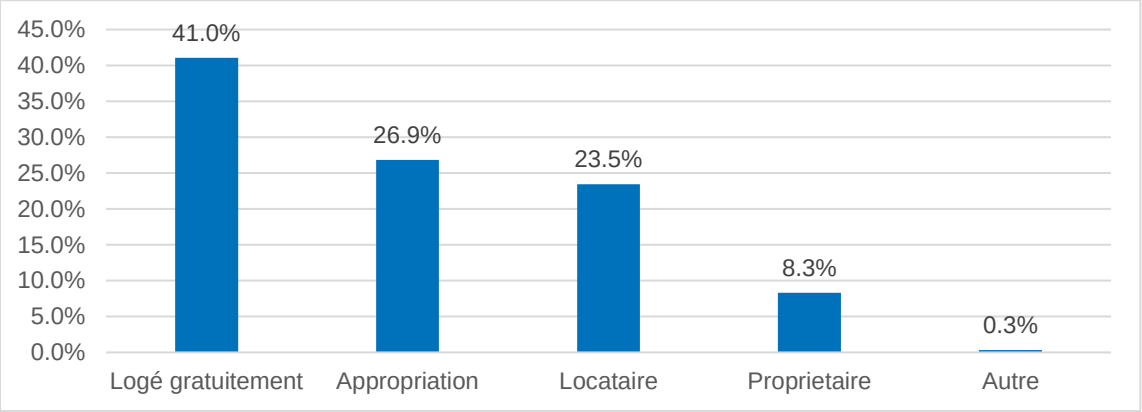

2.2.3. Durée de la construction du logement

La plus grande proportion des ménages de cette commune est installée au moins une année avant l'enquête en témoigne la durée de la construction du logement de plus d'un an pour 52% des ménages.

GRAPHIQUE 15: PROPORTION DES MENAGES DE BOUSTEILA SELON LA DUREE DE CONSTRUCTION DE LEUR ABRI

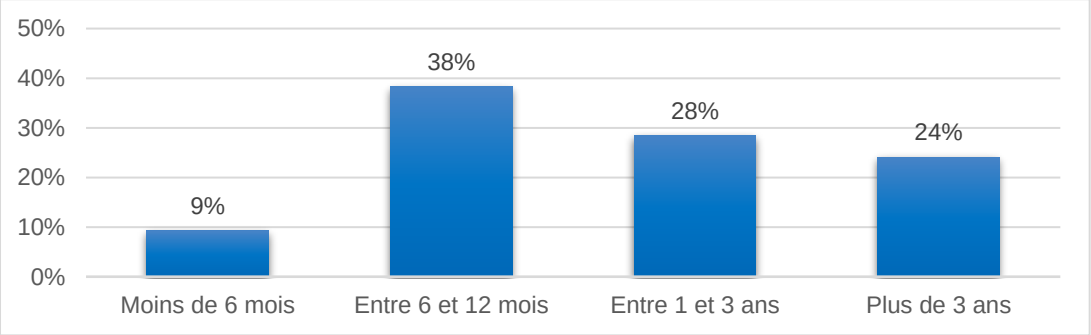

[1] *Le statut « appropriation » est une variante du statut propriétaire. La différence est que le propriétaire est à l'origine de la construction de l'abri, il était propriétaire à la construction, mais l'appropriation est une acquisition qu'on fait du l'abri déjà construit.*

2.2.4. Type de toilette

Plus de 75% des ménages ne possèdent pas de toilettes dans cette commune contre 23.5% qui utilisent des latrines à fausse et seulement 0.6% des ménages utilisant des toilettes avec chasse d'eau.

GRAPHIQUE 16: PROPORTION DES MENAGES DE BOUSTEILA SELON LE TYPE DE TOILETTES UTILISEES

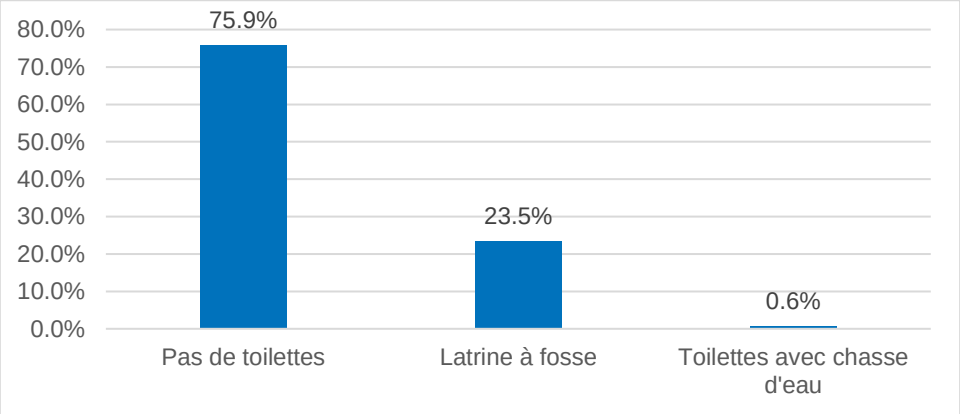

2.3. EAU ET ENERGIE

2.3.1. Principale source d'approvisionnement en eau de boisson

L'utilisation de robinet pour l'eau de consommation est observée chez 38.9% des ménages tandis que plus de 60% utilisent des puits pour s'en procurer. L'eau de surface n'est pas consommée dans cette commune en témoigne le faible pourcentage de ménages s'adonnant à cette pratique (moins de 1%).

GRAPHIQUE 17: PROPORTION DES MENAGES DE BOUSTEILA SELON LA PRINCIPALE SOURCE D'APPROVISIONNEMENT EN EAU DE BOISSON

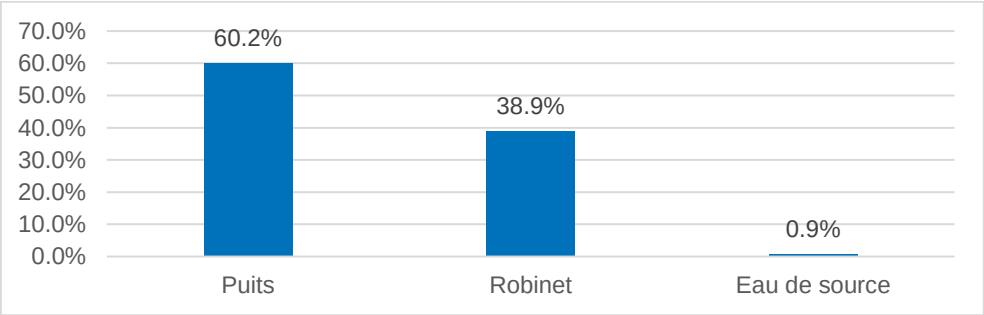

2.3.2. Source d'énergie pour la cuisine

Au total, 67.7% des ménages utilisent principalement le bois pour la cuisson des repas dont la majorité (65%) utilise le bois ramassé. Après le bois, la deuxième principale source d'énergie pour la cuisson est le charbon utilisé par un plus d'un ménage sur cinq. Le gaz est utilisé par 9.5% des ménages dans la commune ce qui témoigne l'accessibilité de cette source moderne à environ un dixième de la population concernée.

Quant aux dépenses mensuelles allouées à l'énergie de cuisson citée ci-dessus, elles s'élèvent en moyenne à 261 Ouguiya.

GRAPHIQUE 18: PROPORTION DES MENAGES DE BOUSTEILA SELON LA PRINCIPALE SOURCE D'ENERGIE POUR LA CUISSON

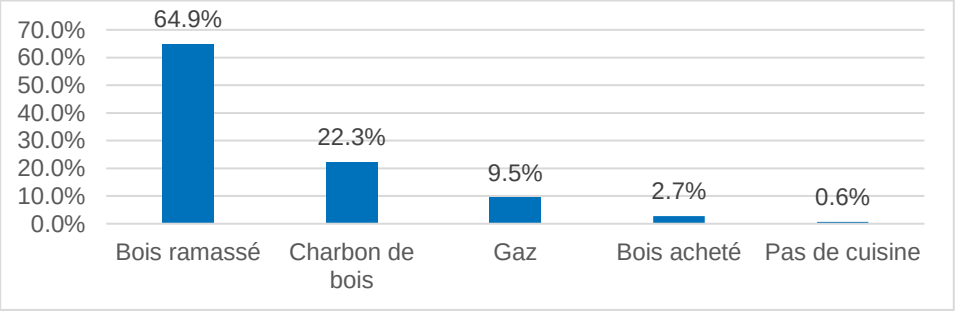

2.3.3. Source d'énergie pour l'éclairage

Environ 10% des ménages utilisent les sources améliorées pour l'éclairage dont 6% pour le solaire et 4% pour le réseau conventionnel. Le reste des ménages utilise des lampes torche pour l'éclairage.

GRAPHIQUE 19: PROPORTION DES MENAGES DE BOUSTEILA SELON LA PRINCIPALE SOURCE D'ENERGIE POUR L'ECLAIRAGE

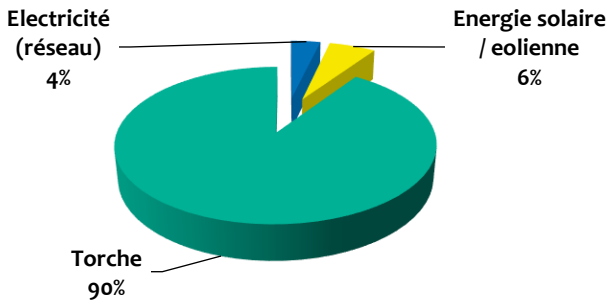

2.4. SANTE

Presque tous les ménages réfugiés de la commune de Bousteila ont déclaré qu'il existe une structure de santé dans leur localité de résidence. En plus de cela, environ 80% de ces derniers sont à une distance moyenne comprise de moins de 5km de la structure de santé. Presque 99% des ménages ayant déclaré qu'il existe un centre de santé n'ont pas été bénéficiaires de soins gratuits.

TABLEAU 8: SYSTEME SANITAIRE DANS LA COMMUNE DE BOUSTEILA

Indicateur	Modalité	Valeur
Proportion des ménages selon l'existence de structure de santé		99.4 %
Proportion des ménages selon la distance moyenne de la structure au domicile	0-5 km	80.1 %
	5-10 km	19.9 %
Proportion des ménages ayant bénéficié de soins gratuits		1.2%

2.5. ASSISTANCE

Dans cette localité, 3 ménages réfugiés parmi les 328 ont bénéficié de programme de l'Etat ou de ses partenaires (Nations Unies, ONG/Associations) au cours des 12 derniers mois. Il s'agit entre autres : Secours aux sinistrés (CSA), Programme EMEL et Distribution gratuite de nourriture (CSA, PAM ou autre).

2.6. EDUCATION

L'enquête révèle que 1.6% des enfants en âge d'aller à l'école de la commune la fréquentent. Parmi les ménages réfugiés de la commune, 20.7% possèdent des enfants en âge d'aller à l'école, mais seulement 1.5% de ces ménages ont effectivement des enfants qui partent à l'école. Aussi, 1.5% des ménages ont tous leurs enfants en âge d'aller à l'école partant effectivement à l'école.

Les raisons évoquées par les ménages pour ce problème sont variées, mais la principale est manque de moyens financiers concernant plus de 50% des ménages. Le manque de documentation concerne environ 24% des ménages. Ceux qui ont comme principale difficulté liée à l'inscription ou dont les ménages sont occupés par l'école coranique représentent 13.5%. Un peu plus de 10% des ménages sont préoccupés par l'absence d'établissement dans leur localité.

TABLEAU 9: SYNTHESE DU SYSTEME EDUCATIF DANS LA COMMUNE DE DE BOUSTEILA

Indicateur	Modalité	Valeur
Proportion des ménages ayant des enfants en âge d'aller à l'école		20.7%
Proportion des ménages ayant des enfants en âge d'étudier allant effectivement à l'école		1.5%
Proportion des ménages pour lesquels tous les enfants en âge d'aller à l'école vont à l'école		1.5%
Proportion des enfants allant à l'école parmi les enfants en âge d'aller à l'école		1.6%
A quelle distance se trouve les locaux de l'école fréquentée (en termes de Km)	100 m-500 m	100%
Proportion des ménages selon les raisons pour lesquelles tous les enfants en âge d'aller à l'école n'y vont pas	Manque de moyens financiers	52.2%
	Manque de documentation	23.9%
	Absence d'établissement dans le lieu de résidence	10.4%
	Occupé par école coranique	7.5%
	Difficulté à l'inscription	6.0%

2.7. INTEGRATION DES REFUGIES

2.7.1. Déplacement hors du lieu habituel de résidence

UN PEU PLUS DE 59% DES MENAGES REFUGIES DE LA COMMUNE SE DEPLACENT HABITUELLEMENT HORS DE LA RESIDENCE HABITUELLE. LES PRINCIPALES RAISONS DE DEPLACEMENT HORS DE LA RESIDENCE HABITUELLE SONT LE TRAVAIL POUR 98.8% D'ENTRE EUX ET LA VISITE FAMILIALE POUR SEULEMENT 1.2%.

Parmi les ménages se déplaçant hors de la zone habituelle, 5.7% rencontrent des difficultés à savoir une crainte sécuritaire et les contrôles pour 81.8% d'entre eux et le manque de moyens financiers pour les 18.2% restants.

TABLEAU 10: SYNTHESE DES DEPLACEMENTS DES REFUGIES DANS LA COMMUNE DE BOUSTEILA

Indicateur	**Modalité**	**Valeur**
Proportion des ménages se déplaçant hors de leur résidence		59.1%
Proportion des ménages selon le motif de déplacement	Travail	92.3%
	Visites familiales	5.2%
	Ecole	2.6%
Proportion des ménages selon l'existence de difficultés dans le déplacement		5.7%
Proportions des ménages selon les différentes difficultés	Crainte sécuritaire / contrôle	81.8%
	Manque de moyens financiers	18.2%

2.7.2. Interactions fréquentes avec les Mauritaniens

Presque trois quarts des ménages de la commune affirment avoir des interactions fréquentes avec des Mauritaniens. Ces interactions sont très fréquentes, car c'est seulement 5% des ménages qui ont une fréquence plus qu'hebdomadaire contre plus de 95% avec une fréquence hebdomadaire ou quotidienne.

Les raisons des interactions fréquentes sont principalement d'ordre commercial, amical, social et religieux.

Les 25% des ménages n'ayant pas d'interactions avec des Mauritaniens de façon fréquente accusent des incompréhensions de langues et culture et les distances physiques.

TABLEAU 11: SYNTHESE DES INTERACTIONS FREQUENTES DES REFUGIES AVEC LES MAURITANIENS DANS LA COMMUNE DE BOUSTEILA

Indicateur	Modalité	Valeur
Proportion des ménages ayant des interactions fréquentes avec les Mauritaniens		74.1 %
Proportion des ménages selon la Fréquence d'interaction	Quotidienne	64.2 %
	Hebdomadaire	30.9 %
	Mensuelle	3.7%
	Moins que mensuelle / très ponctuelle	1.2%
Proportion des ménages selon les cadres dans lesquels il y a l'interaction	Interactions commerciales (marché, etc)	85.6 %
	Echanges amicaux (visite interpersonnelles, thé etc.)	18.1 %
	Interactions sociales (activités socio culturelles, sport)	17.3 %
	Célébrations réligieuses	16.5 %
	Dans les institutions (école, hôpital etc.)	7.8%
	Autres	16.9 %
Proportion des ménages n'ayant pas d'interaction selon la raison de non-interaction	Incompréhension (langue, culture)	34.1 %
	Distance physique	9.4%
	Autres	56.5 %

2.7.3. Moyens de transport utilisés couramment par les ménages pour le déplacement

La voiture est le moyen de déplacement le plus utilisé par les ménages (plus de 44%), suivi de la marche à pied (30%) et des charrettes (16%).

Les motos sont rarement utilisées par les ménages réfugiés pour leur déplacement hors du lieu habituel de résidence.

GRAPHIQUE 20: PROPORTION DES MENAGES DE BOUSTEILA SE DEPLAÇANT REGULIEREMENT SELON LE MOYEN UTILISE

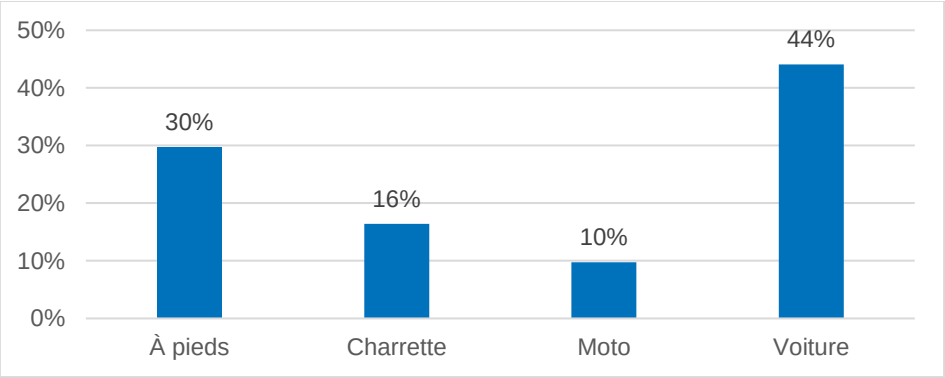

2.8. INTERACTION AVEC LE CAMP DE M'BERA

Parlant du camp de M'bera, il ressort que 2.1% des ménages le connaissent et moins de 1% ont de la famille au camp. Deux ménages sur l'ensemble des 328 (0.6%) y ont résidé et 1 seul fait des visites régulières dans le camp.

GRAPHIQUE 21: SYNTHESE DES INTERACTIONS DES REFUGIES DE BOUSTEILA AVEC LE CAMP DE M'BERA

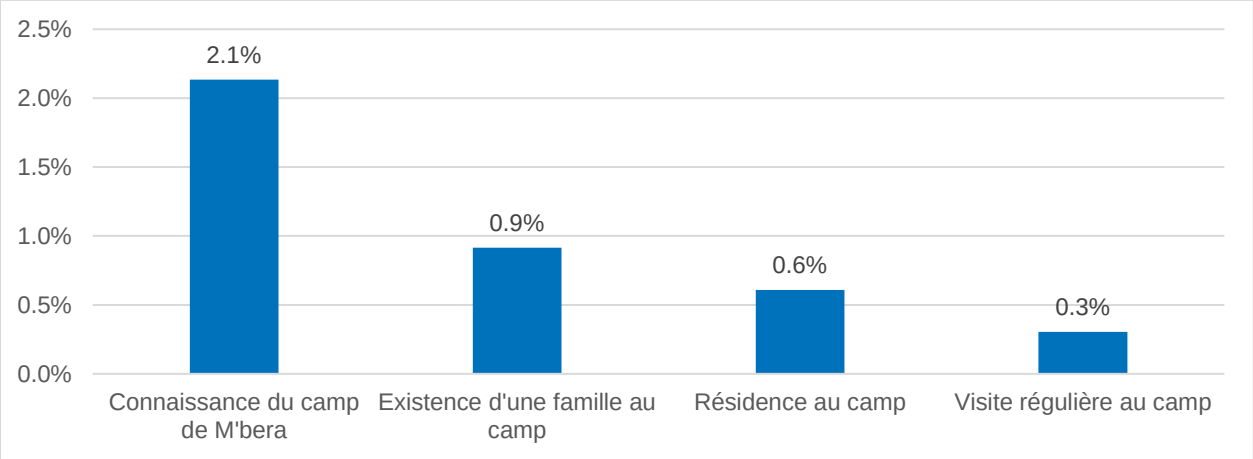

3. COMMUNE DE FEIRENNI

3.1. DEMOGRAPHIE ET CONTACTS ENTREPRIS PAR LES REFUGIES

Dans la commune de Feirenni, 115 ménages réfugiés ont été recensés dont 79% sont dirigés par des hommes contre 21% par des femmes.

GRAPHIQUE 22: REPARTITION DES MENAGES DE LA COMMUNE DE FEIRENNI SELON LE SEXE DU CHEF DE MENAGE

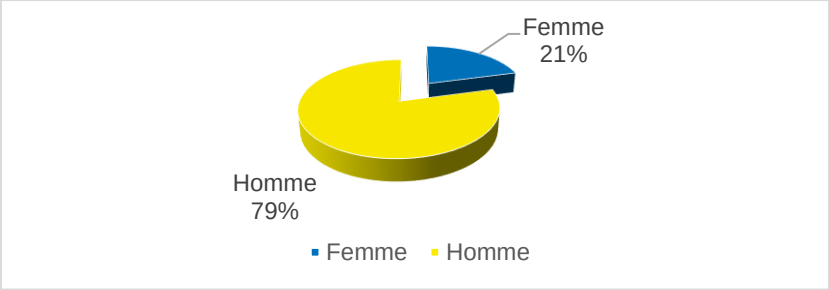

Le nombre de réfugiés dans cette commune est de 222. La localité Feirenni accueille plus de 94% des réfugiés de cette commune. Cette localité est suivie de Sweihinda avec 3.6% et Beiboukar (1.4%).

TABLEAU 12: PRINCIPAUX SITES D'ACCUEIL DE LA COMMUNE DE FEIRENNI

Site d'accueil	Nombre de réfugiés	Part du site (%)
Feirenni	209	94.1%
Sweihinda	8	3.6%
Beiboukar	3	1.4%
Bagdad	1	0.5%
Woulzi	1	0.5%
Total	**222**	**100.0%**

Dans cette commune, aucun ménage n'a contacté le HCR, mais 3 ménages soit 2.6% ont contacté un service d'enrôlement de l'Etat.

GRAPHIQUE 23: PROPORTION DES MENAGES DE FEIRENNI SELON QU'ILS AIENT CONTACTE LE HCR OU UN SERVICE D'ENROLEMENT DE L'ETAT

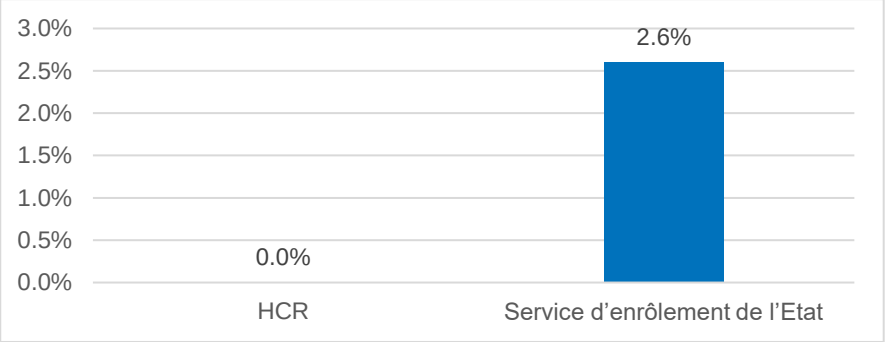

3.2. ABRI

3.2.1. Type d'abri

La majorité (environ 90%) des ménages de la commune sont logés soit dans des maisons ordinaires, soit dans des tentes avec respectivement 48.7% et 40.9%. Les case/huttes sont habitées par un peu plus de 5% des ménages réfugiés et 3.5% des ménages habitent sous des hangars (M'bar).

Il a été constaté dans cette commune que 1.7% des ménages réfugiés sont sans abri.

GRAPHIQUE 24: PROPORTION DES MENAGES DE FEIRENNI SELON LE TYPE D'ABRI

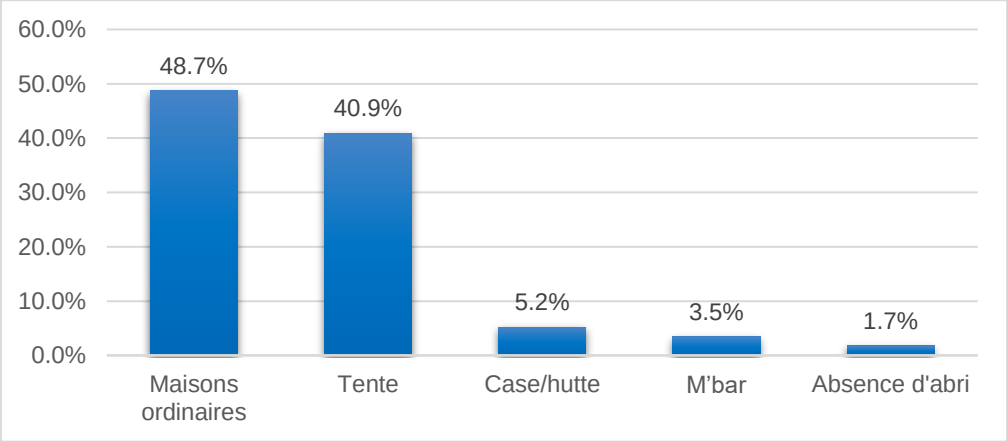

3.2.2. Statut d'occupation de l'abri

L'abri est assuré de trois grandes façons dans l'ensemble à savoir la gratuité de logement en majorité (plus de 59%), la propriété ou l'appropriation (31.9%) et la location de façon minoritaire (moins de 10%). Pour ce dernier statut, les ménages

concernés représentent 8.8% des ménages réfugiés de la commune et ils paient en moyenne en moyenne 685 ouguiyas par mois.

GRAPHIQUE 25: PROPORTION DES MENAGES DE FEIRENNI SELON LE STATUT D'OCCUPATION DE L'ABRI

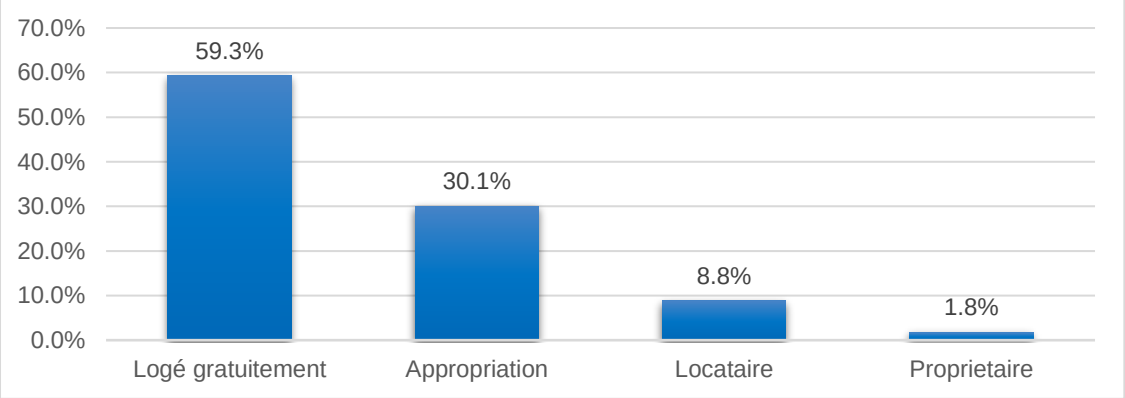

3.2.3. Durée de la construction du logement

Plus de 55% des ménages ont des abris construits il y a au plus un an avant l'enquête. Les ménages pour lesquels le logement a été bâti au moins un an avant la période de la collecte représente 44.3% avec dominance de ceux de plus de 3 ans (24.8%).

GRAPHIQUE 26: PROPORTION DES MENAGES DE FEIRENNI SELON LA DUREE DE CONSTRUCTION DE LEUR ABRI

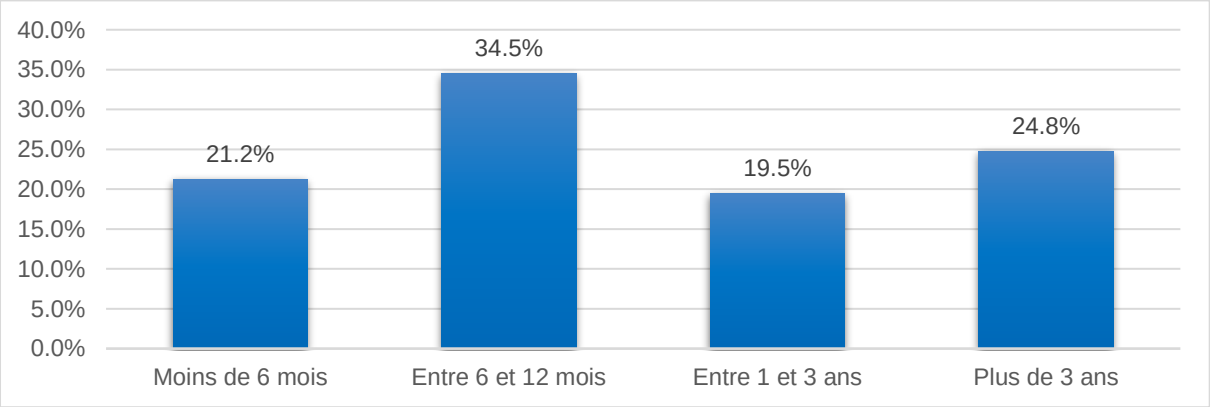

3.2.4. Type de toilette

Seulement un quart des ménages possèdent des latrines à fausse contre le reste sans lieu d'aisance.

GRAPHIQUE 27: PROPORTION DES MENAGES DE FEIRENNI SELON LE TYPE DE TOILETTES UTILISEES

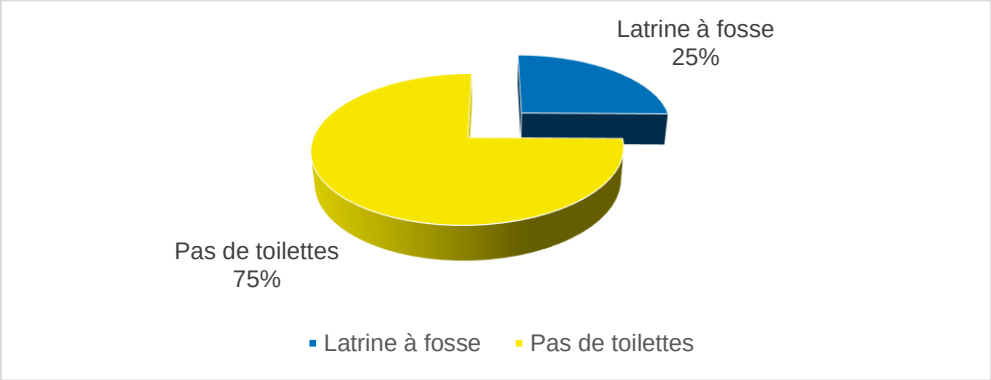

3.3. EAU ET ENERGIE

3.3.1. Principale source d'approvisionnement en eau de boisson

Le puits demeure la principale source en eau de boisson. En effet, 58% des ménages réfugiés de la commune s'en sert pour la consommation de leurs membres. Environ 38% des ménages utilisent le robinet comme principale source d'approvisionnement en eau de boisson. L'eau de surface est consommée dans cette commune par moins de 5% des ménages.

GRAPHIQUE 28: PROPORTION DES MENAGES DE FEIRENNI SELON LA PRINCIPALE SOURCE D'APPROVISIONNEMENT EN EAU DE BOISSON

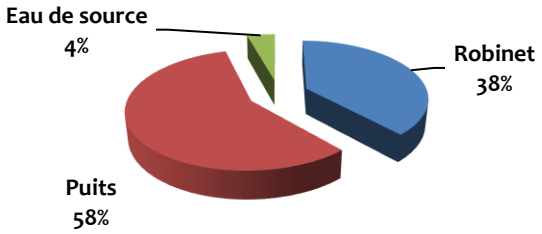

3.3.2. Source d'énergie pour la cuisine

Plus de 70% des ménages utilisent le bois comme source d'énergie pour la cuisine. Cette proportion est composée de 67% des ménages pour le bois qui est ramassé principalement (Gratuit). Le charbon de bois est utilisé en deuxième position pour la cuisson des aliments avec concerne 21.7% des ménages, la deuxième proportion la plus élevée. Le gaz est utilisé par 7% des ménages.

Pour ceux qui utilisent le bois acheté, le charbon ou le gaz, les dépenses occasionnées sont de l'ordre de 229 ouguiyas en moyenne par mois.

GRAPHIQUE 29: PROPORTION DES MENAGES DE FEIRENNI SELON LA PRINCIPALE SOURCE D'ENERGIE POUR LA CUISSON

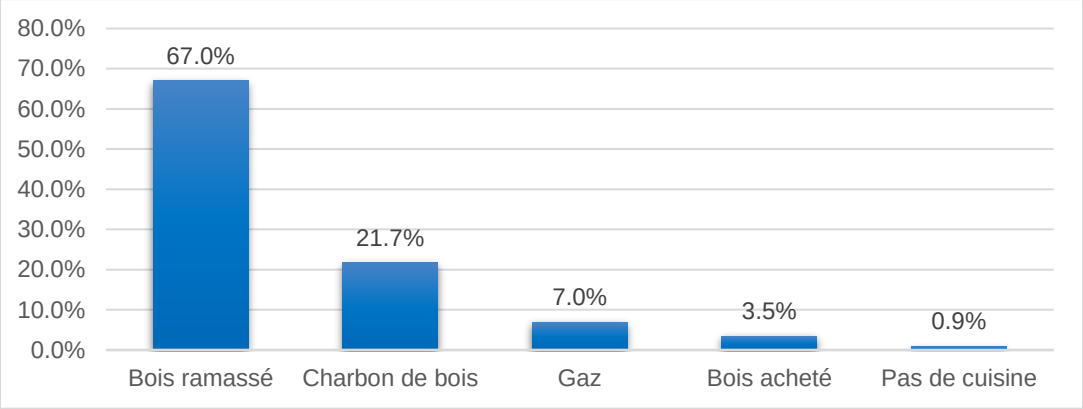

3.3.3. Source d'énergie pour l'éclairage

Seulement 3% des ménages utilisent le réseau conventionnel pour l'éclairage et les 97% des ménages n'utilisent que des torches.

GRAPHIQUE 30: PROPORTION DES MENAGES DE FEIRENNI SELON LA PRINCIPALE SOURCE D'ENERGIE POUR L'ECLAIRAGE

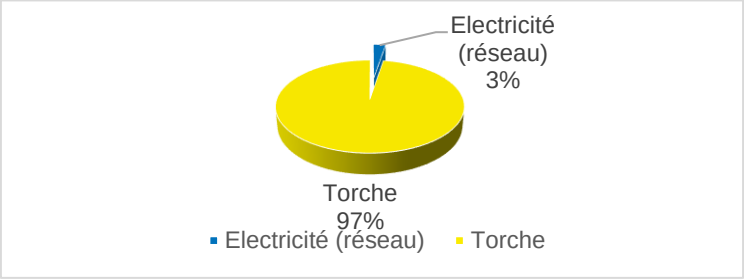

3.4. SANTE

Plus de 99% des ménages de la commune ont déclaré qu'il existe une structure sanitaire dans leur localité. De ces ménages, 85.1% sont à 5 Km au maximum de la structure de santé contre 14.9% qui sont à plus de 5 Km d'elle. On constate que 3.5% ménages ont bénéficié de soins gratuits.

GRAPHIQUE 31: SYSTEME SANITAIRE DANS LA COMMUNE DE FEIRENNI

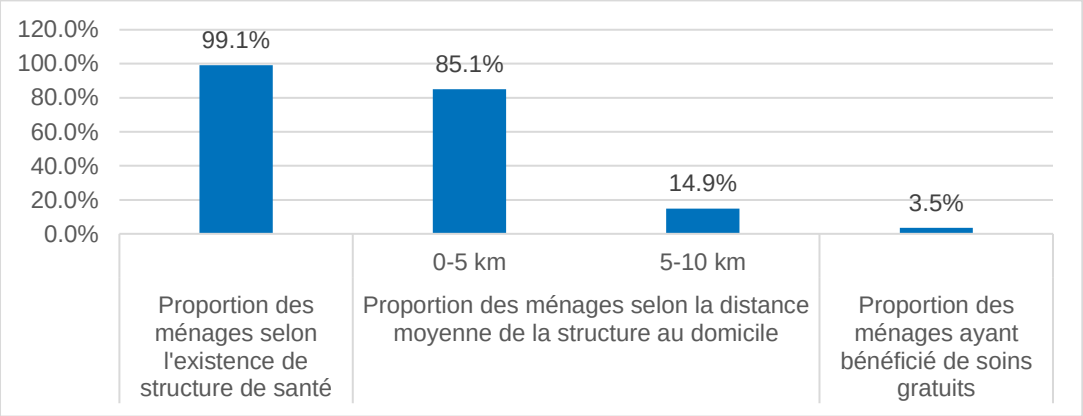

3.5. ASSISTANCE

Dans cette commune, la proportion des ménages ayant bénéficié d'assistance est relativement élevée (environ 21%). Il s'agit des assistances suivantes : Secours aux sinistrés (CSA) et Distribution gratuite de nourriture (CSA, PAM ou autre) qui ont été observées.

GRAPHIQUE 32: PROPORTION DES MENAGES DE FEIRENNI SELON LE BENEFICE D'UNE ASSISTANCE QUELCONQUE

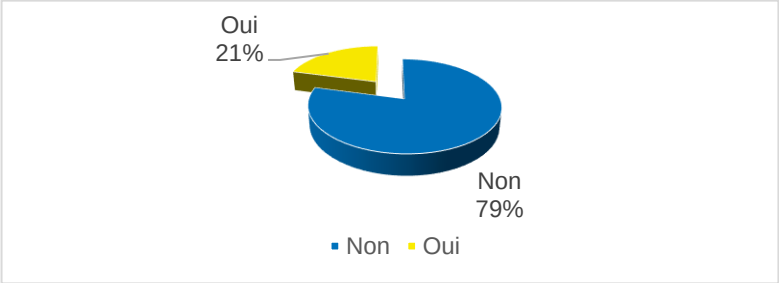

3.6. EDUCATION

Parmi les enfants en âge d'aller à l'école de la commune, 1.7% partent effectivement à l'école. Il y a des enfants en âge scolaire chez presque 30% des ménages réfugiés de Feirenni. Cependant, parmi ces ménages, moins d'un dixième ont des enfants allant effectivement à l'école. Chez aucun ménage, il a été observé que tous les enfants en âge scolaire partent à l'école.

Les difficultés ayant entrainé ces faibles taux se résument au manque de moyens financiers pour 91.2% des ménages ayant des enfants en âge scolaire et elles sont de l'ordre du manque de documents pour les 8.8% restants.

TABLEAU 13: SYNTHESE DU SYSTEME EDUCATIF DANS LA COMMUNE DE DE FEIRENNI

Indicateur	Modalité	Valeur
Proportion des ménages ayant des enfants en âge d'aller à l'école		29.6 %
Proportion des ménages ayant des enfants en âge d'étudier allant effectivement à l'école		2.9%
Proportion des ménages pour lesquels tous les enfants en âge d'aller à l'école vont à l'école		0.0%
Proportion des enfants allant à l'école parmi les enfants en âge d'aller à l'école		1.7%
Proportion des ménages selon les raisons pour lesquelles tous les enfants en âge d'aller à l'école n'y vont pas	Manque de moyens financiers	91.2 %
	Manque de documentation	8.8%

3.7. INTEGRATION DES REFUGIES

3.7.1. Déplacement hors du lieu habituel de résidence

ENVIRON 41% DES MENAGES REFUGIES DE LA COMMUNE SE DEPLACENT HORS DE LA RESIDENCE HABITUELLE. LES PRINCIPALES MOTIVATIONS DE CE DEPLACEMENT SONT LE TRAVAIL POUR 89.4% D'ENTRE EUX, LA VISITE FAMILIALE POUR 8.5% ET LE MARCHE POUR SEULEMENT 1.2%.

Par ailleurs, ces ménages ne sont pas du tout inquiétés dans leur déplacement en témoigne le taux extrêmement faible de ceux qui rencontrent des difficultés (Seulement 2.1%).

TABLEAU 14: SYNTHESE DES DEPLACEMENTS DES REFUGIES DE FEIRENNI

Indicateur	**Modalité**	**Valeur**
Proportion des ménages se déplaçant hors de leur résidence		40.9%
Proportion des ménages selon le motif de déplacement	Travail	89.4%
	Visites familiales	8.5%
	Marché	2.1%
Proportion des ménages selon l'existence de difficultés dans le déplacement		2.1%

3.7.2. Moyens de transport utilisés couramment par les ménages pour le déplacement

Plus de 40% des ménages se déplaçant hors de leur résidence habituelle le font à pied, contre 59% des ménages utilisant des moyens roulants avec respectivement 29% des voitures, 24% des charrettes et 6% des motos.

GRAPHIQUE 33: PROPORTION DES MENAGES DE FEIRENNI SE DEPLAÇANT REGULIEREMENT SELON LE MOYEN UTILISE

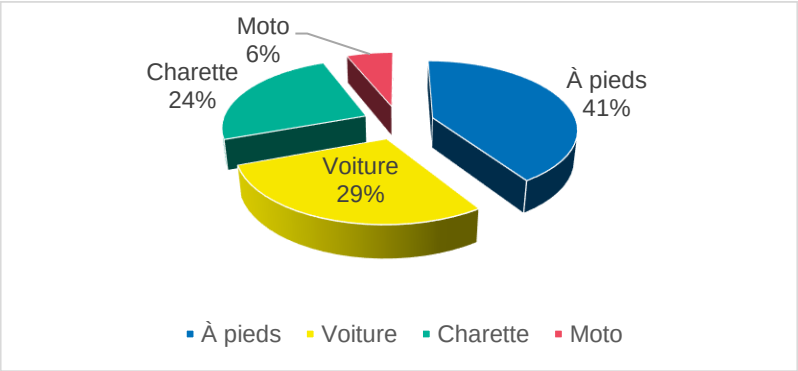

3.7.3. Interactions fréquentes avec les Mauritaniens

Un peu plus de 57% des ménages ont des interactions fréquentes avec des Mauritaniens. Ces interactions sont très fréquentes, et même quotidiennes pour plus de 80%.

La principale raison de ces interactions est la pratique du commerce qui concerne 92.4% des ménages, suivie des évènements sociaux (7.6%), des célébrations réligieuses, des échanges amicaux et l'école (3% des ménages).

Pour les 43% des ménages n'ayant pas d'interactions avec des Mauritaniens de façon fréquente, l'incompréhension des langues et culture est la principale cause de la situation (53.1%) suivie de la distance physique (24.5%).

TABLEAU 15: SYNTHESE DES INTERACTIONS FREQUENTES DES REFUGIES AVEC LES MAURITANIENS DANS LA COMMUNE DE FEIRENNI

Indicateur	Modalité	Valeur
Proportion des ménages ayant des interactions fréquentes avec les Mauritaniens		57.4 %
Proportion des ménages selon la Fréquence d'interaction	Quotidienne	83.3 %
	Hebdomadaire	10.6 %

Indicateur	Modalité	Valeur
	Mensuelle	6.1%
Proportion des ménages selon les cadres dans lesquels il y a l'interaction	Interactions commerciales (marché, etc)	92.4 %
	Interactions sociales (activités socio culturelles, sport)	7.6%
	Celebration réligieuses	3.0%
	Echanges amicaux (visite interpersonnelles, thé etc.)	3.0%
	Dans les institutions (école, hôpital etc.)	3.0%
	Autres	21.2 %
Proportion des ménages n'ayant pas d'interaction selon la raison de non-interaction	Incompréhension (langue, culture)	53.1 %
	Distance physique	24.5 %
	Autres (préciser)	22.4 %

3.8. INTERACTION AVEC LE CAMP DE M'BERA

Aucun ménage réfugié de la commune de Feirenni ne connait le camp de M'bera, et personne n'y a résidé. Par la même occasion, aucun ménage ne visite régulièrement le camp. Cependant, un seul ménage de la commune a de la famille au niveau du camp (0.9%).

4. COMMUNE DE ADEL BAGROU

4.1. DEMOGRAPHIE ET CONTACTS ENTREPRIS PAR LES REFUGIES

Dans la commune de Adel Bagrou, 951 ménages réfugiés ont été recensés dont 74% sont dirigés par des hommes contre 26% par des femmes.

GRAPHIQUE 34: REPARTITION DES MENAGES DE LA COMMUNE DE ADEL BAGROU SELON LE SEXE DU CHEF DE MENAGE

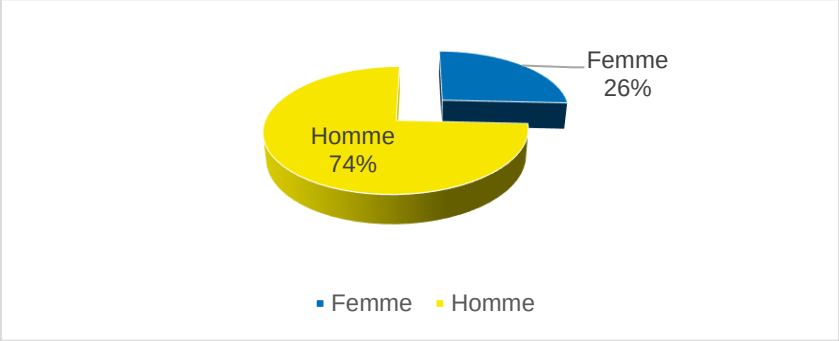

La taille moyenne des ménages de cette commune dépasse légèrement 2 membres pour une population totale des réfugiés est de 2 241 individus. La localité Abdel Bagrou est le principal site d'accueil de la commune. En effet, cette localité accueille plus de 59% des réfugiés (1 328). Le village de Fodere arrive en deuxième position avec 158 réfugiés (7.1%), suivi de Mborya avec 121 réfugiés (5.4%), Goubiya avec 100 réfugiés (4.5%), du village de Boulkiya avec 92 réfugiés (4.1%), et Amghaidiya avec 80 réfugiés soit 3.6%.

TABLEAU 16: PRINCIPAUX SITES D'ACCUEIL DE LA COMMUNE DE ADEL BAGROU

Site d'accueil	Nombre de réfugiés	Part du site (%)
Adel bagrou	1328	59.3%
Fodere	158	7.1%
Mborya	121	5.4%
Goubiya	100	4.5%
Boulkiya	92	4.1%
Amghaidiya	80	3.6%
Ehel Ahmed louli	31	1.4%
Hel mama	29	1.3%
Tichilit voulan	27	1.2%
Maghandia	20	0.9%
Boudhbae	16	0.7%

Site d'accueil	Nombre de réfugiés	Part du site (%)
Kominine	14	0.6%
Sivane	14	0.6%
Amaidi	13	0.6%
Dar Naim	13	0.6%
Toug Tigure	10	0.4%
Yedasse	10	0.4%
Autres localités	165	7.4%
Total	**2241**	**100.0%**

Il ressort de l'enquête que 2.1% des ménages de la commune ont contacté le HCR à leur arrivée soit 20 ménages. Cependant, seulement 0.6% affirment avoir contacté un service d'enrôlement de l'Etat (6 ménages).

GRAPHIQUE 35: PROPORTION DES MENAGES DE ADEL BAGROU SELON QU'ILS AIENT CONTACTE LE HCR OU UN SERVICE D'ENROLEMENT DE L'ETAT

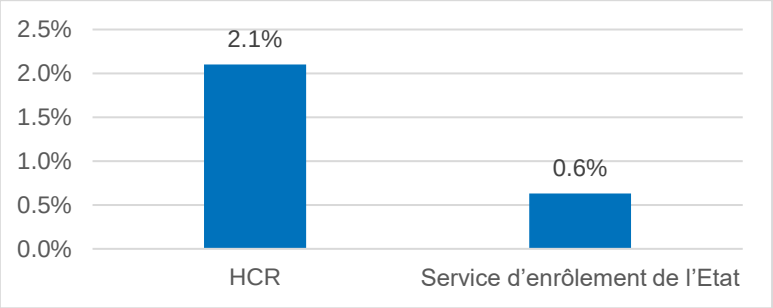

4.2. ABRI

4.2.1. Type d'abri

Au niveau de cette commune, les logements les plus rencontrés sont des maisons ordinaires. En effet, un peu de plus de 40% des ménages réfugiés y logement. Après les maisons simples, on remarque une fréquence un peu élevée des hangars/M'bar (20.1%), suivis des cases/huttes (19.7%). Les tentes représentent le quatrième type de logement de résidence le plus répandu chez les réfugiés (12.8%). Par ailleurs, il est à constater que 2.2% des ménages de cette commune sont sans abri. Les baraques, les villas, les appartements et les mosquées ou écoles coraniques constituent dans l'ordre décroissant les logements les plus utilisés avec respectivement 2%, 1.7%, 0.8% et 0.2% des ménages réfugiés.

GRAPHIQUE 36: PROPORTION DES MENAGES DE ADEL BAGROU SELON LE TYPE D'ABRI

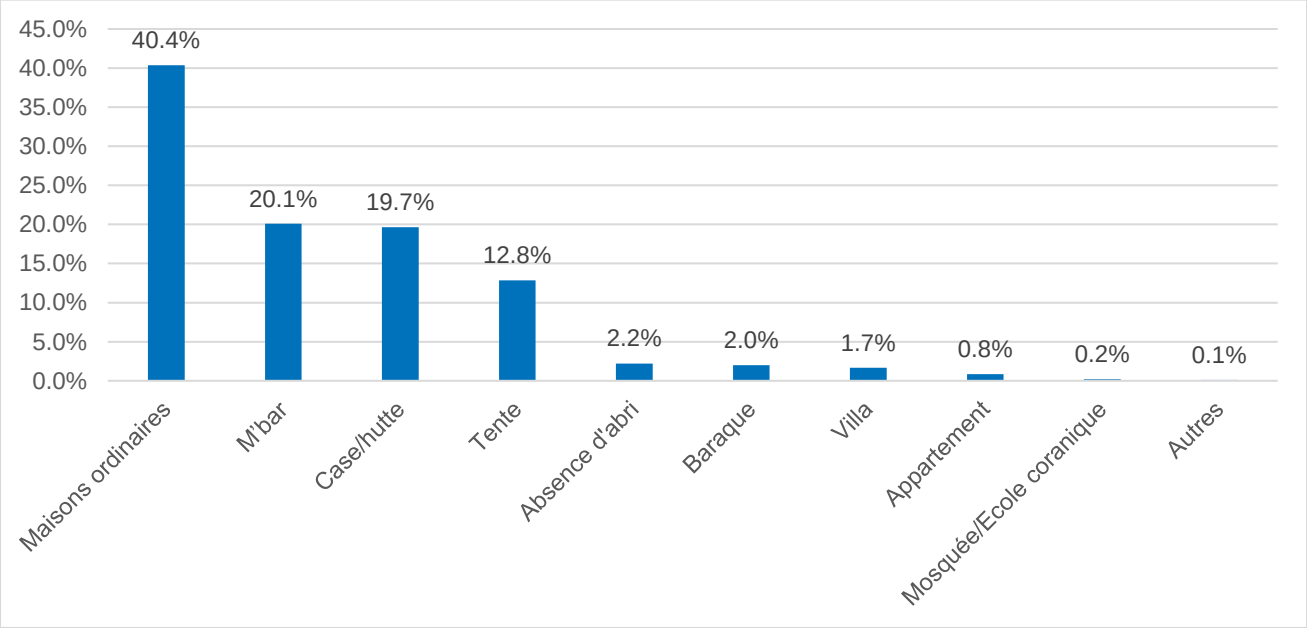

4.2.2. Statut d'occupation de l'abri

On rencontre beaucoup plus de ménages dont le logement est loué dans la commune d'Adel Bagrou (40%). Un peu plus de 35% des ménages sont propriétaires de leur logement dont 26.1% ont entrepris des actions d'appropriation. Les réfugiés de la commune logés gratuitement représentent 22.6%.

Ceux qui ont des logements loués paient en moyenne 1 820 Ouguiyas par mois pour la location.

GRAPHIQUE 37: PROPORTION DES MENAGES DE ADEL BAGROU SELON LE STATUT D'OCCUPATION DE L'ABRI

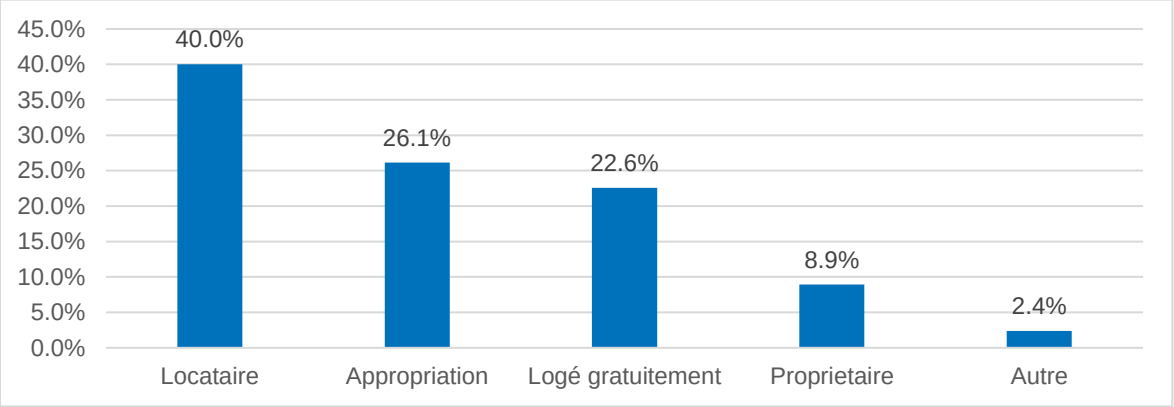

4.2.3. Durée de la construction du logement

La majorité (54%) des ménages résident dans des logements construits il y a un an ou moins. Les logements construits il y a plus d'un an et moins de 3 ans sont habités par 26.3% des ménages. Environ un cinquième des ménages réfugiés de la commune sont dans des abris construits il y a plus de 3 ans.

GRAPHIQUE 38: PROPORTION DES MENAGES DE ADEL BAGROU SELON LA DUREE DE CONSTRUCTION DE LEUR ABRI

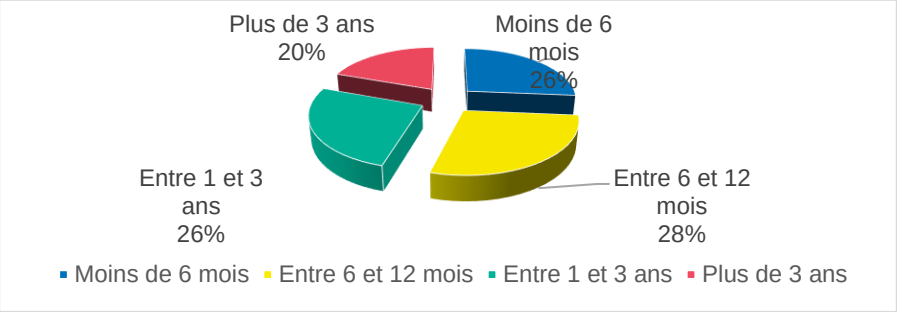

4.2.4. Type de toilette

S'agissant des toilettes utilisées, il ressort que 20.6% des ménages utilisent des toilettes contre 79.4% des ménages n'en utilisant pas.

GRAPHIQUE 39: PROPORTION DES MENAGES DE ADEL BAGROU SELON LE TYPE DE TOILETTES UTILISEES

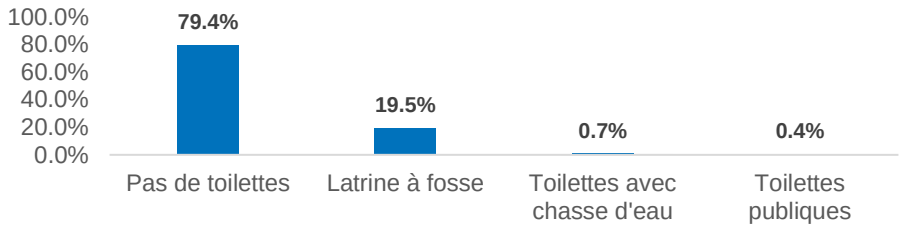

4.3. EAU ET ENERGIE

4.3.1. Principale source d'approvisionnement en eau de boisson

L'accès aux sources d'eau améliorées est assez acceptable. En effet, 65.1% des ménages utilisent les robinets. Les puits sont utilisés principalement par 20.5% des ménages réfugiés et ceux qui utilisent l'eau de source représentent 14.4% des ménages.

GRAPHIQUE 40: PROPORTION DES MENAGES DE ADEL BAGROU SELON LA PRINCIPALE SOURCE D'APPROVISIONNEMENT EN EAU DE BOISSON

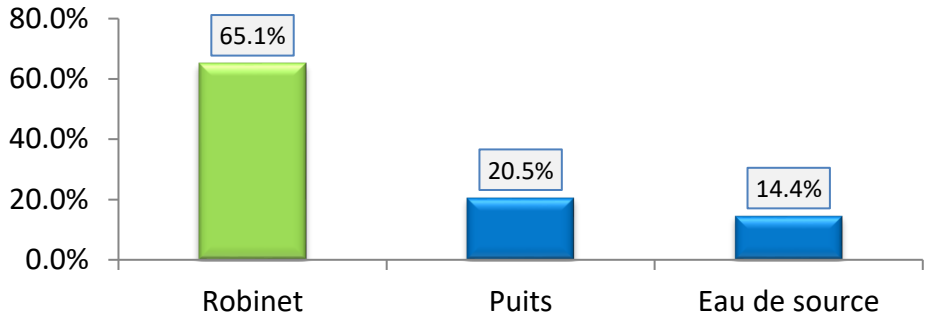

4.3.2. Source d'énergie pour la cuisine

La source d'énergie la plus utilisée par les ménages réfugiés pour la cuisine est le bois avec 52.9% des ménages dont 44.7% le bois ramassé et 8.2% celui acheté. La deuxième source d'énergie la plus utilisée est le charbon de bois (45.2%). Il a été constaté que 1.2% des ménages réfugiés ne font pas de cuisine et l'utilisation du gaz est quasi négligeable (moins de 1%).

Les ménages utilisant des sources d'énergie payantes dépensent en moyenne 405 Ouguiyas tous les deux mois.

GRAPHIQUE 41: PROPORTION DES MENAGES DE ADEL BAGROU SELON LA PRINCIPALE SOURCE D'ENERGIE POUR LA CUISSON

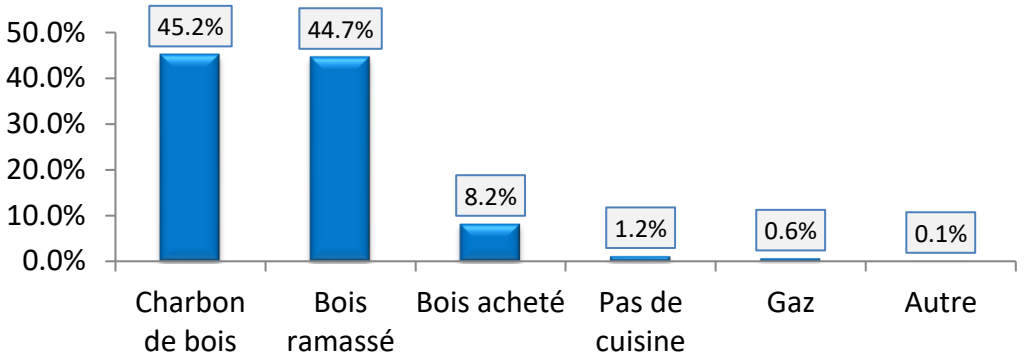

4.3.3. Source d'énergie pour l'éclairage

Environ 87% des ménages réfugiés utilisent des torches ou des lampes torches pour l'éclairage contre 10.4% de ménages qui utilisent l'électricité et 2.3% utilisant l'énergie solaire. Les autres sources d'énergie pour l'éclairage sont faiblement utilisées dans cette commune (de l'ordre de 0.1%).

GRAPHIQUE 42: PROPORTION DES MENAGES DE ADEL BAGROU SELON LA PRINCIPALE SOURCE D'ENERGIE POUR L'ECLAIRAGE

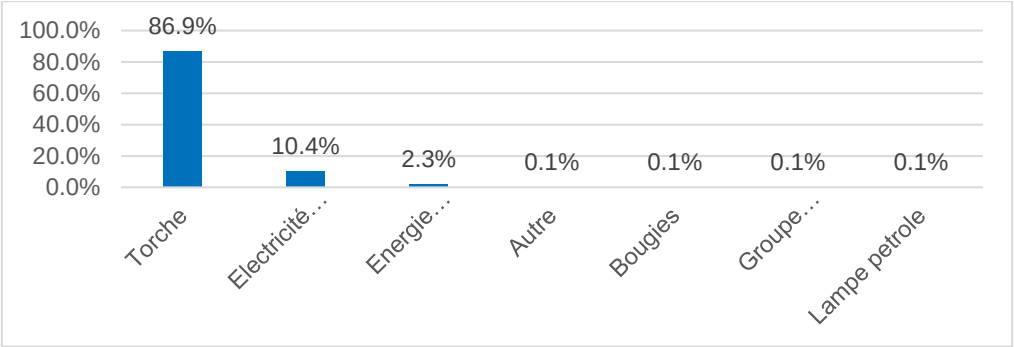

4.4. SANTE

Plus de 99% des ménages déclarent qu'il existe une structure de santé dans leur localité de résidence. Concernant la situation géographique de la structure de santé, la majorité de ces ménages (80.4%) sont à une distance moyenne de moins de 5 km de la structure de santé. Presqu'aucun ménage n'a déclaré bénéficier de soins gratuitement.

Pour les 0.5% des ménages déclarant qu'il n'existe pas de structure de santé dans leur localité, le Mali et le centre de santé de Nema sont des recours avec respectivement 60% et 20% d'entre eux.

TABLEAU 17: SYSTEME SANITAIRE DANS LA COMMUNE DE ADEL BAGROU

Indicateur	Modalité	Valeur
Proportion des ménages selon l'existence de structure de santé		99.5 %
Proportion des ménages selon la distance moyenne de la structure au domicile	0-5 km	80.4 %
	5-10 km	19.6 %
Proportion des ménages ayant bénéficié de soins gratuits		0.4%
Proportion des ménages selon les endroits de recours en cas d'absence de structure sanitaire dans la localité	Mali	20.0 %
	Centre de Sante Nema	60.0 %
	Nulle part	20.0 %

4.5. ASSISTANCE

Dans cette localité, 2.2% des ménages réfugiés ont été bénéficiaires de programme de l'Etat ou de ses partenaires (Nations Unies, ONG/Associations) au cours des 12 derniers mois.

Parmi ces derniers, le programme EMEL concerne 71.4%, la distribution de vivre 14.3%, le programme de transfert monétaire concerne 9.5% et le traitement de la malnutrition 4.8%.

GRAPHIQUE 43: PROPORTION DES MENAGES SELON L'ASSISTANCE REÇUE ET LE TYPE DE PROGRAMME

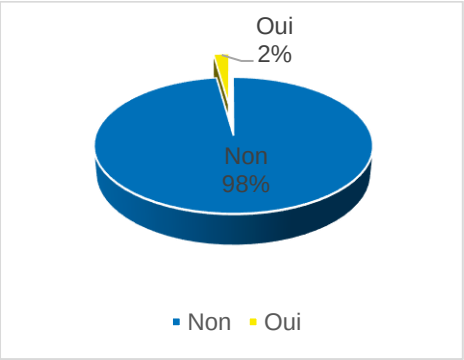

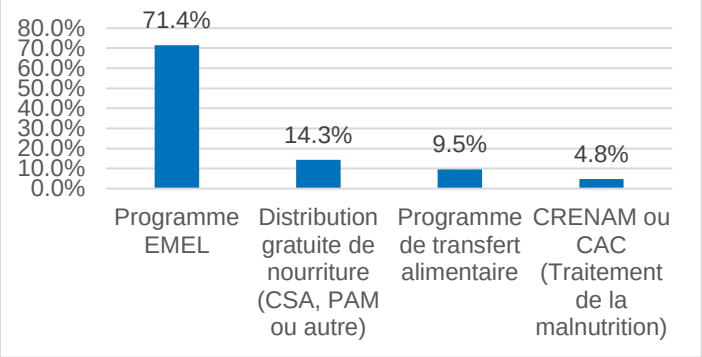

4.6. EDUCATION

Le taux de scolarisation dans la commune est de 3.6%. Il existe des enfants en âge d'aller à l'école dans environ 30% des ménages réfugiés et parmi ces ménages 4.2% ont des enfants allant effectivement à l'école. Dans 2.5% des ménages ayant des enfants en âge d'aller à l'école, tous les enfants y vont effectivement.

Les principales raisons pour lesquelles la scolarisation des enfants est faible sont entre autres le manque de moyens financiers (38.7%), le manque de documentation (33.9%), l'absence d'établissement (12%), l'occupation des enfants par l'école coranique (12%) les difficultés d'inscription (2.6%).

TABLEAU 18: SYNTHESE DU SYSTEME EDUCATIF DANS LA COMMUNE DE ADEL BAGROU

Indicateur	Modalité	Valeur

Proportion des ménages ayant des enfants en âge d'aller à l'école		29.9 %
Proportion des ménages ayant des enfants en âge d'étudier allant effectivement à l'école		4.2%
Proportion des ménages pour lesquels tous les enfants en âge d'aller à l'école vont à l'école		2.5%
Proportion des enfants allant à l'école parmi les enfants en âge d'aller à l'école		3.6%
Proportion des ménages selon les raisons pour lesquelles tous les enfants en âge d'aller à l'école n'y vont pas	Manque de moyens financiers	38.7 %
	Manque de documentation	33.9 %
	Absence d'établissement dans le lieu de résidence	12.0 %
	Occupé par école coranique	12.0 %
	Difficulté à l'inscription	2.6%
	Autres	0.7%

4.7. INTEGRATION DES REFUGIES

4.7.1. Déplacement hors du lieu habituel de résidence

DANS L'ENSEMBLE, 72% DES MENAGES REFUGIES DE LA COMMUNE SE DEPLACENT HABITUELLEMENT HORS DE LA RESIDENCE POUR PLUSIEURS RAISONS PRINCIPALES QUI SONT LE TRAVAIL (91.7% D'ENTRE EUX), LES VISITES FAMILIALES (6.9% D'ENTRE EUX).

Parmi les ménages se déplaçant hors de la zone habituelle, 6.4% rencontrent des difficultés dont les principales sont le manque de moyens financiers et la crainte sécuritaire.

TABLEAU 19: SYNTHESE DES DEPLACEMENTS DES REFUGIES DANS LA COMMUNE DE ADEL BAGROU

Indicateur	Modalité	Valeur

Proportion des ménages se déplaçant hors de leur résidence		72.0%
Proportion des ménages selon le motif de déplacement	Travail	91.7%
	Visites familiales	6.9%
	Ecole	0.6%
	Marché	0.4%
	Loisirs	0.4%
Proportion des ménages selon l'existence de difficultés dans le déplacement		6.4%
Proportions des ménages selon les différentes difficultés	Manque de moyens financiers	50.0%
	Crainte sécuritaire / contrôle	47.7%
	Manque de documents de voyage	2.3%

4.7.2. Interactions fréquentes avec les Mauritaniens

Les ménages réfugiés de la commune ont des interactions fréquentes avec les Mauritaniens. En effet, 71% des réfugiés de la commune affirment avoir des interactions fréquentes avec des Mauritaniens. Ces interactions ont une fréquence quotidienne chez plus de 73% de ces ménages. Les raisons de ces interactions sont entre autres commerciales (81.1%), sociales (27.7%), amicales (24.3%).

Les 29% des ménages n'ayant pas des interactions fréquentes avec des Mauritaniens évoquent l'incompréhension des langues et coutume comme principale difficulté.

TABLEAU 20: SYNTHESE DES INTERACTIONS FREQUENTES DES REFUGIES AVEC LES MAURITANIENS DANS LA COMMUNE DE ADEL BAGROU

Indicateur	Modalité	Valeur
Proportion des ménages ayant des interactions fréquentes avec les Mauritaniens		71.0%
Proportion des ménages selon la Fréquence d'interaction	Quotidienne	73.2%
	Hebdomadaire	23.9%
	Mensuelle	2.4%
	Moins que mensuelle / très ponctuelle	0.6%
Proportion des ménages selon les cadres dans lesquels il y a l'interaction	Interactions commerciales (marché, etc)	81.9%
	Interactions sociales (activités socio culturelles, sport)	27.7%
	Echanges amicaux (visite interpersonnelles, thé etc.)	24.3%
	Dans les institutions (école, hôpital etc.)	17.8%
	Celebration réligieuses	16.4%
	Autres	14.2%
Proportion des ménages n'ayant pas d'interaction selon la raison de non interaction	Incompréhension (langue, culture)	46.4%
	Distance physique	10.1%
	Autres (préciser)	43.5%

4.7.3. Moyens de transport utilisés couramment par les ménages

En général, les ménages se déplacement majoritairement à pied (39%). Le deuxième moyen de transport couramment utilisé est la moto par 26% des ménages se déplaçant régulièrement hors de leur résidence, suivi des voitures (24%) et des charrettes (11%)

GRAPHIQUE 44: PROPORTION DES MENAGES SE DEPLAÇANT REGULIEREMENT SELON LE MOYEN UTILISE

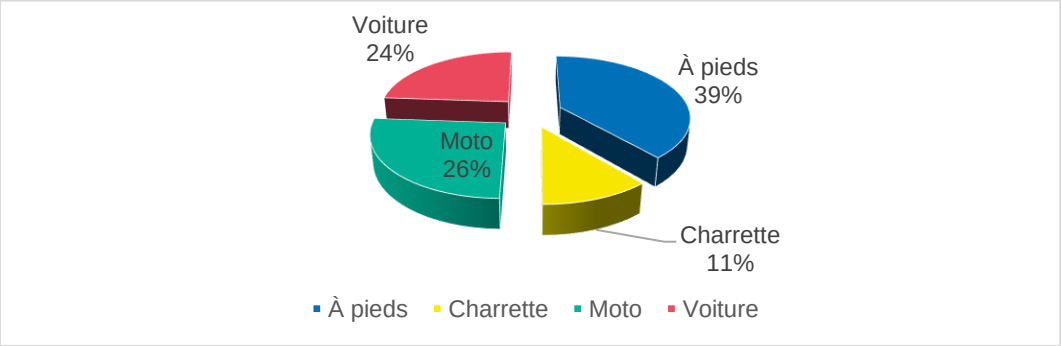

4.8. INTERACTION AVEC LE CAMP DE M'BERA

Sur les 951 ménages réfugiés de la communes, 11.7% connaissent le camp de M'bera et 10.7% ont de la famille qui y vit. Un peu plus 2% des ménages réfugiés ont déjà résidé au camp et moins de 2% y effectuent des visites régulières.

GRAPHIQUE 45: SYNTHESE DES INTERACTIONS DES REFUGIES DE ADEL BAGROU AVEC LE CAMP DE M'BERA

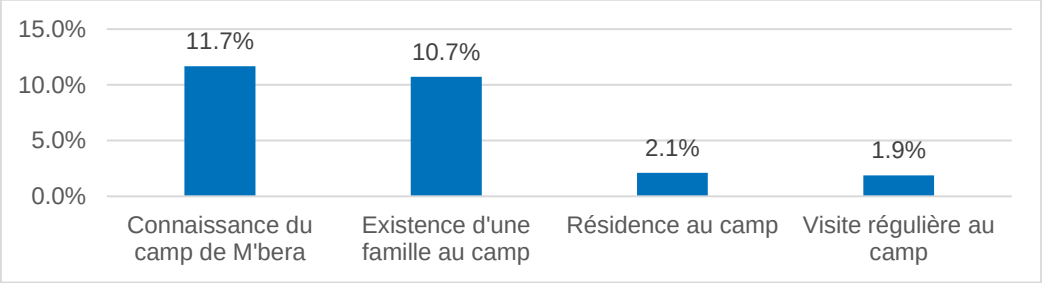

5. COMMUNE DE AMOURJ

5.1. DEMOGRAPHIE ET CONTACTS ENTREPRIS PAR LES REFUGIES

Dans la commune de Amourj, 338 ménages réfugiés ont été recensés dont 86% sont dirigés par des hommes contre 14% par des femmes.

GRAPHIQUE 46: REPARTITION DES MENAGES DE LA COMMUNE DE AMOURJ SELON LE SEXE DU CHEF DE MENAGE

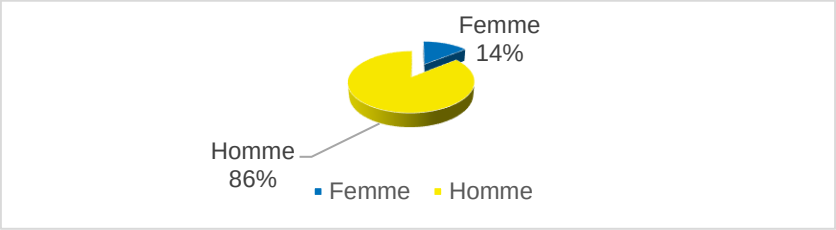

La taille moyenne des ménages de Amourj est de 1.57 avec une population totale de 529 réfugiés. Le principal site d'accueil est Amourj avec 98% des réfuiés.

TABLEAU 21: PRINCIPAUX SITES D'ACCUEIL DE LA COMMUNE DE AMOURJ

Site d'accueil	Nombre de réfugiés	Part du site (%)
Amourj	519	98%
Autres localités	10	2%
Total	**529**	**100%**

Il ressort de l'enquête que 1.2% des ménages de la commune ont contacté le HCR à leur arrivée contre 3.3% ayant contacté un service d'enrôlement de l'Etat (11 ménages).

GRAPHIQUE 47: PROPORTION DES MENAGES DE AMOURJ SELON QU'ILS AIENT CONTACTE LE HCR OU UN SERVICE D'ENROLEMENT DE L'ETAT

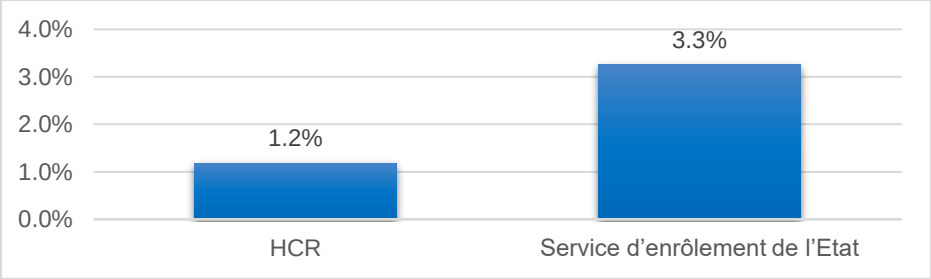

5.2. ABRI

5.2.1. Type d'abri

Environ trois quarts des ménages dorment dans des ménages ordinaires. Les hangars (M'bars) sont utilisés par 12.7% des ménages et constituent le deuxième type de logement suivi des tentes (3.6%).

On constate que dans cette commune, 2.4% des ménages n'ont pas d'abris et 1.5% dorment dans des mosquées ou écoles coraniques.

On rencontre des villas chez 2.1% des ménages, des cases/huttes (1.5%) et des baraques (0.9%).

GRAPHIQUE 48: PROPORTION DES MENAGES DE AMOURJ SELON LE TYPE D'ABRI

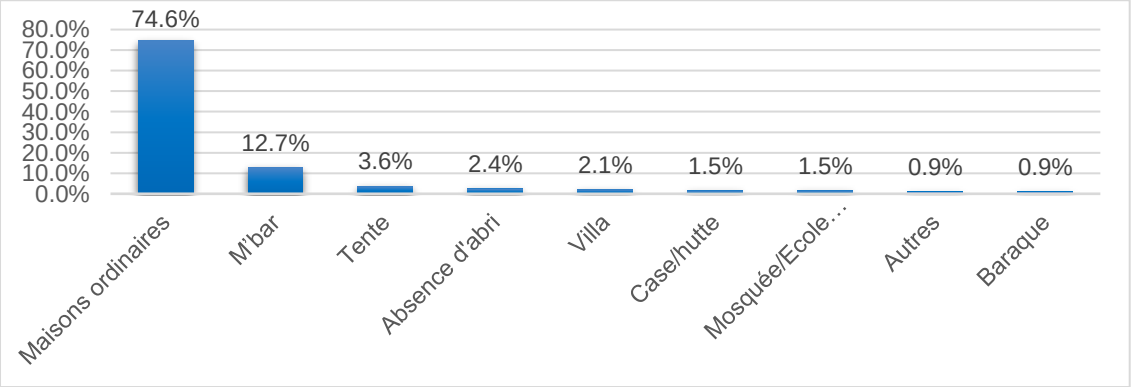

5.2.2. Statut d'occupation de l'abri

Environ 90% des ménages sont soit logés gratuitement (47%), soit en location (43%). Ceux qui sont en location paient en moyenne 1312 Ouguiyas le mois.

En revanche, 8% des ménages sont propriétaires de leurs logements.

GRAPHIQUE 49: PROPORTION DES MENAGES DE AMOURJ SELON LE STATUT D'OCCUPATION DE L'ABRI

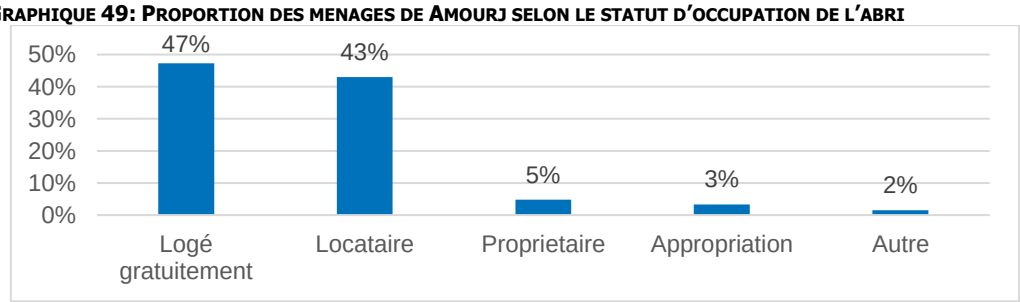

5.2.3. Durée de la construction du logement

Un peu plus de 39% des ménages sont logés dans des abris construits il y a plus de 3 ans contre 60.9% dans des abris construits il y a 3 ans ou moins.

GRAPHIQUE 50: PROPORTION DES MENAGES DE AMOURJ SELON LA DUREE DE CONSTRUCTION DE LEUR ABRI

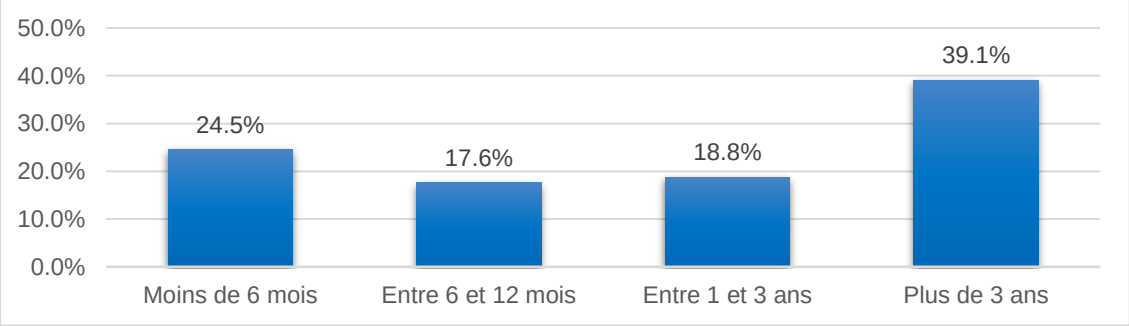

5.2.4. Type de toilette

Plus de la moitié des ménages n'utilisent pas de toilettes contre 46.6% qui utilisent des latrines à fausse, 2.7% des toilettes publiques et seulement 0.3% des toilettes avec chasse d'eau.

GRAPHIQUE 51: PROPORTION DES MENAGES DE AMOURJ SELON LE TYPE DE TOILETTES UTILISEES

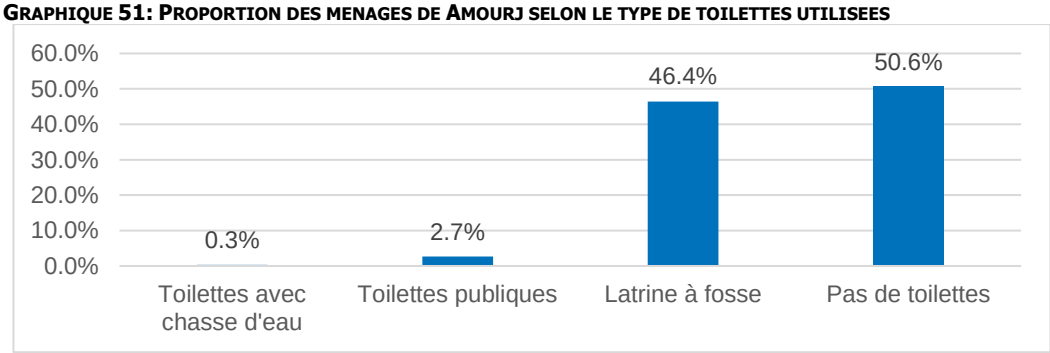

5.3. EAU ET ENERGIE

5.3.1. Principale source d'approvisionnement en eau de boisson

Il est constaté un niveau satisfaisant de l'accès aux sources d'eau potable. En effet, 81% des ménages utilisent des robinets comme source d'eau de boisson contre 19% utilisant des sources d'eau non améliorées avec 3% des ménages utilisant de l'eau de surface.

GRAPHIQUE 52: PROPORTION DES MENAGES DE AMOURJ SELON LA PRINCIPALE SOURCE D'APPROVISIONNEMENT EN EAU DE BOISSON

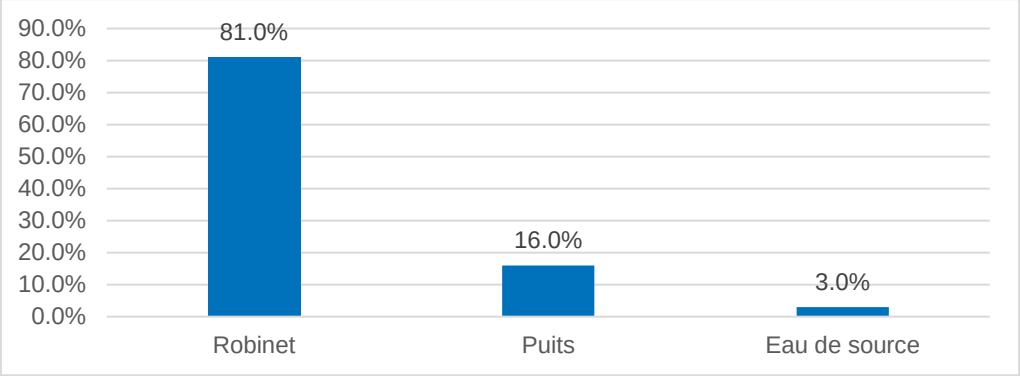

5.3.2. Source d'énergie pour la cuisine

Le charbon de bois est la source d'énergie la plus utilisée par les ménages pour la cuisine suivi du bois ramassé. Le bois acheté est utilisé en troisième position en fonction de la proportion des ménages (9%).

On note également une utilisation substantiellement importante du gaz dans cette commune (9%)

Les ménages utilisant le charbon de bois, le bois acheté ou le gaz dépensent en moyenne 453 Ouguiyas tous les deux mois.

GRAPHIQUE 53: PROPORTION DES MENAGES DE AMOURJ SELON LA PRINCIPALE SOURCE D'ENERGIE POUR LA CUISSON

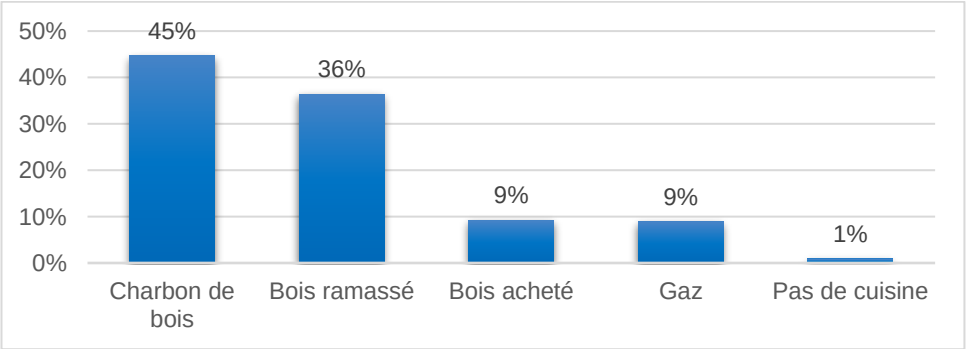

5.3.3. Source d'énergie pour l'éclairage

Presque deux tiers des ménages réfugiés utilisent des torches ou des lampes torches pour l'éclairage contre 33% de ménages qui utilisent l'électricité. La proportion des ménages utilisant l'énergie solaire dans cette commune est faible (2% environ).

GRAPHIQUE 54: PROPORTION DES MENAGES DE AMOURJ SELON LA PRINCIPALE SOURCE D'ENERGIE POUR L'ECLAIRAGE

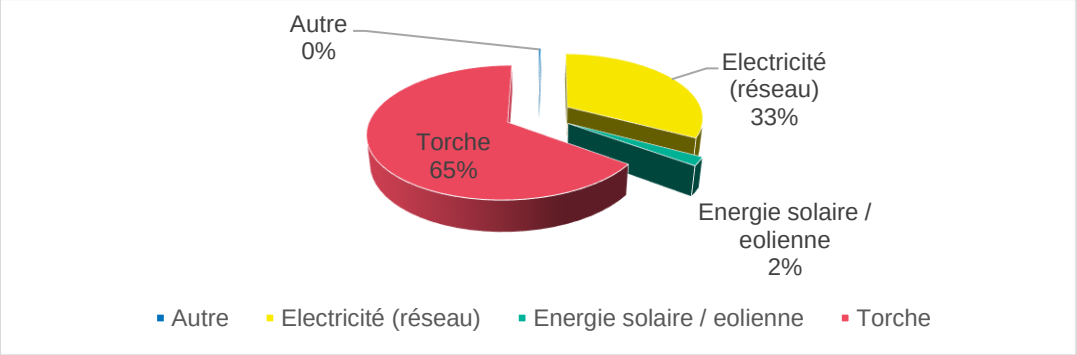

5.4. SANTE

Plus de 94% des ménages déclarent qu'il existe une structure de santé dans leur localité de résidence. Parmi eux, 94.4% sont à moins de 5 Km d'un centre de santé contre 5.6% qui en sont à plus de 5 km.

La quasi-totalité des ménages ayant déclaré qu'il existe un centre de santé n'a pas bénéficié de soins gratuits.

Pour les 5.6% des ménages déclarant qu'il n'existe pas de structure de santé dans leur localité, le centre de santé de Nema et les marabouts sont les recours utilisés par certains et d'autres ne se traitent pas.

TABLEAU 22: SYSTEME SANITAIRE DANS LA COMMUNE DE AMOURJ

Indicateur	Modalité	Valeur
Proportion des ménages selon l'existence de structure de santé		94.4 %
Proportion des ménages selon la distance moyenne de la structure au domicile	0-5 km	94.4 %
	5-10 km	5.6%
Proportion des ménages ayant bénéficié de soins gratuits		0.3%
Proportion des ménages selon les endroits de recours en cas d'absence de structure sanitaire dans la localité	Centre de Santé Nema	5.3%
	Marabout	10.5 %
	Nulle part	84.2 %

5.5. ASSISTANCE

Dans cette localité, seulement 0.3% des ménages réfugiés ont été bénéficiaires de programme de l'Etat ou de ses partenaires (Nations Unies, ONG/Associations) au cours des 12 derniers mois.

5.6. EDUCATION

Dans la commune, Le taux de scolarisation est de 21.3% et 14.8% des ménages ont des enfants en âge d'aller à l'école. Parmi ces ménages, 18.5% ont des enfants qui vont vraiment à l'école et 12% ont tous leurs enfants en âge d'aller à l'école allant effectivement à l'école sans exception.

Pour les ménages avec des enfants en âge d'aller à l'école, mais non scolarisés, les principales raisons évoquées sont le manque de documentation, le manque de moyens financiers.

TABLEAU 23: SYNTHESE DU SYSTEME EDUCATIF DANS LA COMMUNE DE AMOURJ

Indicateur	Modalité	Valeur
Proportion des ménages ayant des enfants en âge d'aller à l'école		14.8 %
Proportion des ménages ayant des enfants en âge d'étudier allant effectivement à l'école		18.0 %
Proportion des ménages pour lesquels tous les enfants en âge d'aller à l'école vont à l'école		12.0 %
Proportion des enfants allant à l'école parmi les enfants en âge d'aller à l'école		21.3 %
Proportion des ménages selon les raisons pour lesquelles tous les enfants en âge d'aller à l'école n'y vont pas	Manque de documentation	48.8 %
	Manque de moyens financiers	23.3 %
	Occupé par école coranique	7.0%
	Difficulté à l'inscription	4.7%
	Autres	16.3 %

5.7. INTEGRATION DES REFUGIES

5.7.1. Déplacement hors du lieu habituel de résidence

PLUS DES TROIS QUARTS DES MENAGES REFUGIES DE LA COMMUNE SE DEPLACENT HABITUELLEMENT HORS DE LA RESIDENCE. LE MOTIF PRINCIPAL DE CES DEPLACEMENTS EST D'ORDRE PROFESSIONNEL (91.1% D'ENTRE EUX).

Parmi les ménages se déplaçant hors de la zone habituelle, 13.2% rencontrent des difficultés telles que le manque de moyens financiers (50%), la crainte sécuritaire (41.9%) et le manque de documents de voyage (5.9%).

TABLEAU 24: SYNTHESE DES DEPLACEMENTS DES REFUGIES DANS LA COMMUNE DE AMOURJ

Indicateur	Modalité	Valeur
Proportion des ménages se déplaçant hors de leur résidence		76.3%
Proportion des ménages selon le motif de déplacement	Travail	91.1%
	Visites familiales	4.7%
	Ecole	1.9%
	Marché	0.4%
	Loisirs	0.4%
Proportion des ménages selon l'existence de difficultés dans le déplacement		13.2%
Proportions des ménages selon les différentes difficultés	Manque de moyens financiers	50.0%
	Crainte sécuritaire / contrôle	41.2%
	Manque de documents de voyage	5.9%
	Autre	2.9%

5.7.2. Interactions fréquentes avec les Mauritaniens

On note que 79% des ménages ont des interactions fréquentes avec des Mauritaniens. Parmi eux, 77.2% le font de façon quotidienne ou hebdomadaire. Les raisons de ces interactions sont principalement d'ordre commercial (64%), religieux (30%), amical (30%) et social (23.3%).

Les 21% des ménages qui n'ont pas d'interactions fréquentes avec des Mauritaniens déclarent que c'est l'incompréhension des langues et culture qui en est la principale cause.

TABLEAU 25: SYNTHESE DES INTERACTIONS FREQUENTES DES REFUGIES AVEC LES MAURITANIENS DANS LA COMMUNE DE AMOURJ

Indicateur	Modalité	Valeur
Proportion des ménages ayant des interactions fréquentes avec les Mauritaniens		79.0%
Proportion des ménages selon la Fréquence d'interaction	Quotidienne	57.7%
	Hebdomadaire	19.5%
	Mensuelle	1.9%
	Moins que mensuelle / très ponctuelle	21.0%
Proportion des ménages selon les cadres dans lesquels il y a l'interaction	Interactions commerciales (marché, etc)	64.0%
	Celebration réligieuses	30.0%
	Echanges amicaux (visite interpersonnelles, thé etc.)	30.0%
	Interactions sociales (activités socio culturelles, sport)	21.3%
	Dans les institutions (école, hôpital etc.)	6.7%
	Autres	13.5%
Proportion des ménages n'ayant pas d'interaction selon la raison de non interaction	Incompréhension (langue, culture)	66.2%
	Distance physique	4.2%
	Autres (préciser)	29.6%

5.7.3. Moyens de transport utilisés couramment par les ménages

Les ménages se déplacent en général à pied (44%) ou à voiture (44%). La moto et la charrette sont utilisées comme moyen de transport par respectivement 7% et 5% des ménages.

GRAPHIQUE 55: PROPORTION DES MENAGES SE DEPLAÇANT REGULIEREMENT SELON LE MOYEN UTILISE

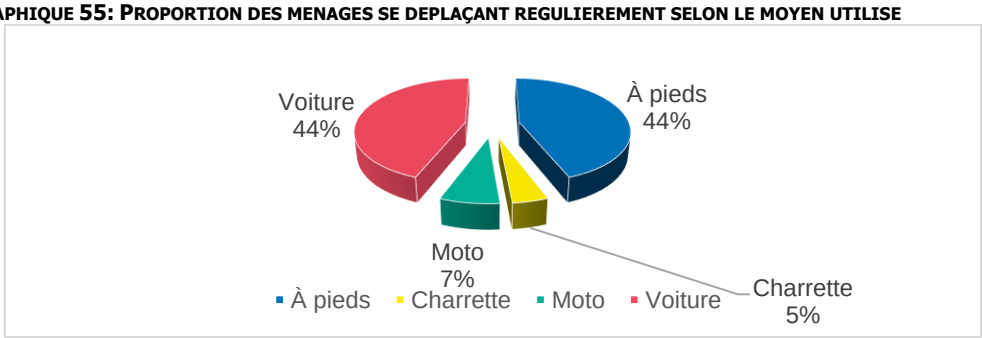

5.8. INTERACTION AVEC LE CAMP DE M'BERA

Environ un cinquième des ménages connaissent le camp de M'bera et 5.3% ont de la famille qui y vit. Moins de 1% des ménages réfugiés ont déjà résidé au camp et 1.8% y effectuent des visites régulières.

GRAPHIQUE 56: SYNTHESE DES INTERACTIONS DES REFUGIES DE AMOURJ AVEC LE CAMP DE M'BERA

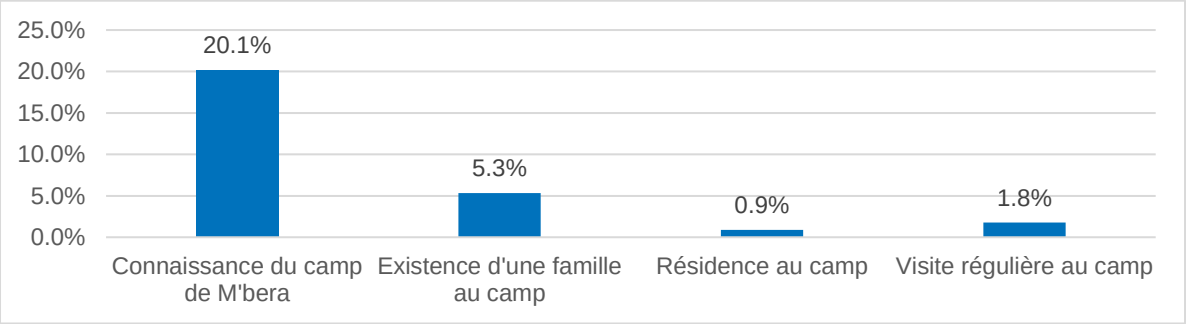

6. COMMUNE DE BOUGADOUM

6.1. DEMOGRAPHIE ET CONTACTS ENTREPRIS PAR LES REFUGIES

Au total, 132 ménages réfugiés ont été recensés dans la commune de Bougadoum, dont 69% sont dirigés par des hommes contre 31% par des femmes.

GRAPHIQUE 57: REPARTITION DES MENAGES DE LA COMMUNE DE BOUGADOUM SELON LE SEXE DU CHEF DE MENAGE

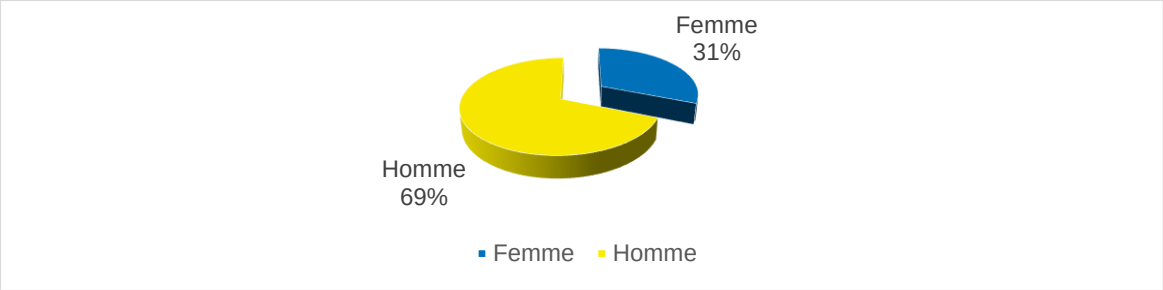

En moyenne, un ménage de la commune est composé de plus de 2 membres (taille moyenne de 3.1) et le nombre de réfugiés est de 408 réfugiés. Le site ayant accueilli le plus de réfugiés est Mebdoua 2 pour plus 55% de l'ensemble des réfugiés de la commune (227). Il est suivi de la localité de Mebdoua 1 (12.5%), du village Oum Eacheiche (8.1%). Les localités Mebdoua, Bougadoum et JEDIDA ont accueilli respectivement 26, 24 et 20 réfugiés, soit 6.4%, 5.9% et 4% des réfugiés de la commune.

TABLEAU 26: PRINCIPAUX SITES D'ACCUEIL DE LA COMMUNE DE BOUGADOUM

Site d'accueil	Nombre de réfugiés	Part du site (%)
Mebdoua 2	227	55.6%
Mebdoua 1	51	12.5%
Oum Eacheiche	33	8.1%
Mebdoua	26	6.4%
Bougadoum	24	5.9%
Jedida	20	4.9%
Autres localités	27	6.6%
Total	**408**	**100.0%**

Dans cette commune, seulement un ménage a contacté le HCR en arrivant en Mauritanie (0.8%). Il en est de même pour les services d'enrôlement de l'Etat (0.8%)

GRAPHIQUE 58: PROPORTION DES MENAGES DE BOUGADOUM SELON QU'ILS AIENT CONTACTE LE HCR OU UN SERVICE D'ENROLEMENT DE L'ETAT

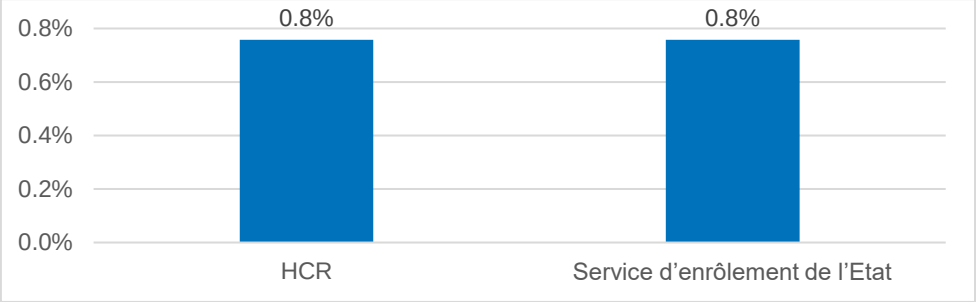

6.2. ABRI

6.2.1. Type d'abri

Le type de logement le plus rencontré est le M'bar/hangar (42% des ménages) suivi de la tente (22%) et des maisons ordinaires (20%).

La case/hutte est utilisée par 11% des ménages comme logement dans cette commune et les baraques par 4%.

Par ailleurs, environ 2% des ménages sont sans abri quelconque.

GRAPHIQUE 59: PROPORTION DES MENAGES DE BOUGADOUM SELON LE TYPE D'ABRI

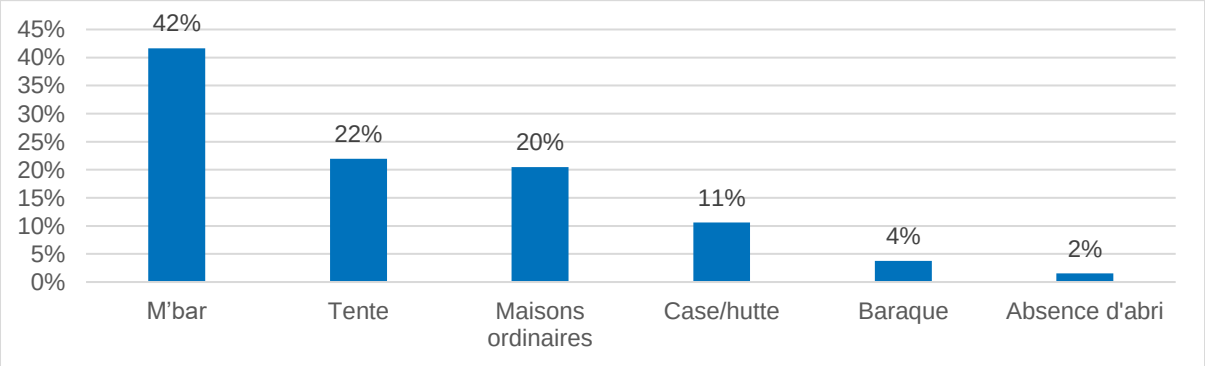

6.2.2. Statut d'occupation de l'abri

Le statut le plus fréquent au niveau de l'abri est la gratuité du loyer. En effet, plus 43% des ménages sont logés gratuitement dans cette commune. Ensuite, on a la propriété ou l'appropriation qui vient en deuxième position (39.2%). Les locataires

représentent 16.2% des ménages et ils paient en moyenne un loyer de 1 015 Ouguiyas par mois.

GRAPHIQUE 60: PROPORTION DES MENAGES DE BOUGADOUM SELON LE STATUT D'OCCUPATION DE L'ABRI

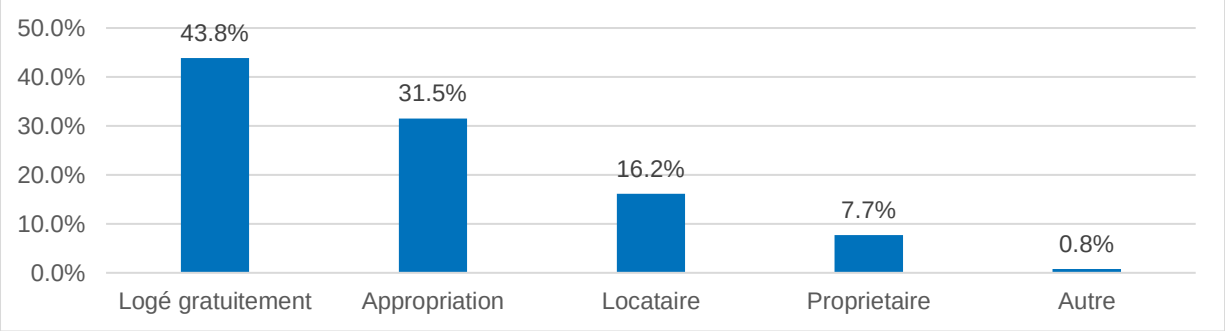

6.2.3. Durée de la construction du logement

La majorité des ménages (73.1%) logent dans des abris construits il y a moins d'un an compris avec une prépondérance pour ceux construits il y a moins de 6 mois au moment de l'enquête. Les constructions ayant plus de 3 ans d'ancienneté sont habitées par moins de 12% des ménages.

GRAPHIQUE 61: PROPORTION DES MENAGES DE BOUGADOUM SELON LA DUREE DE CONSTRUCTION DE LEUR ABRI

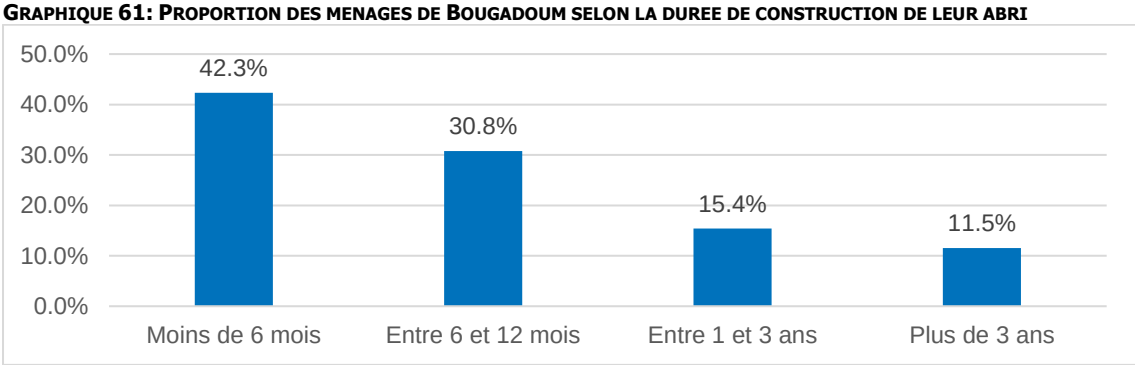

6.2.4. Type de toilette

L'accès aux toilettes dans cette commune est extrêmement faible. En effet, c'est seulement 8% des ménages qui utilisent des latrines à fosses (7%) ou des toilettes avec chasse d'eau (1%).

GRAPHIQUE 62: PROPORTION DES MENAGES DE BOUGADOUM SELON LE TYPE DE TOILETTES UTILISEES

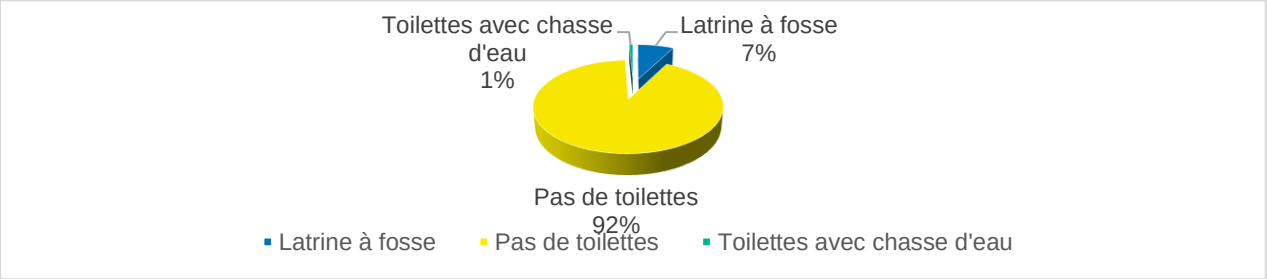

6.3. EAU ET ENERGIE

6.3.1. Principale source d'approvisionnement en eau de boisson

Il est constaté un niveau très insatisfaisant de l'accès aux sources d'eau potable. En effet, 81% des ménages utilisent des puits comme source d'eau de boisson et 6% utilisent l'eau de source soit 87% des ménages utilisant des sources d'eau non améliorées. Les robinets sont utilisés par 13% des ménages.

GRAPHIQUE 63: PROPORTION DES MENAGES DE BOUGADOUM SELON LA PRINCIPALE SOURCE D'APPROVISIONNEMENT EN EAU DE BOISSON

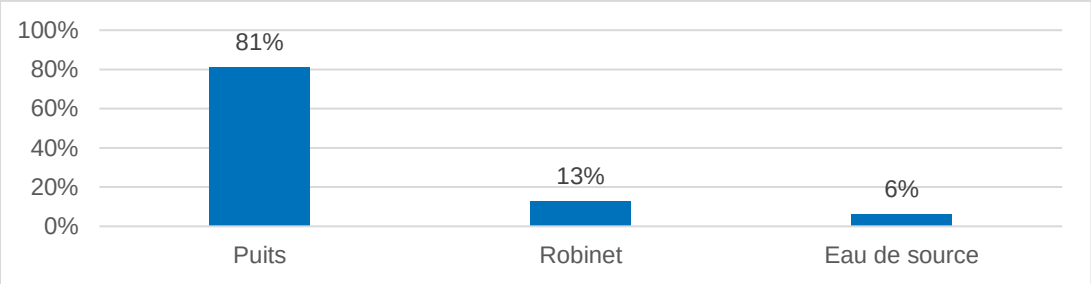

6.3.2. Source d'énergie pour la cuisine

Le bois est la principale source d'énergie utilisée par les ménages pour la cuisine. Il est utilisé par 85% des ménages dont 77% pour le bois ramassé et 8% pour le bois acheté.

Le charbon de bois est la deuxième source d'énergie de cuisine (14%). Le gaz n'est utilisé que par 1% des ménages.

Les ménages dépensent en moyenne 406 Ouguiyas pour l'énergie de cuisson tous les deux mois.

GRAPHIQUE 64: PROPORTION DES MENAGES DE BOUGADOUM SELON LA PRINCIPALE SOURCE D'ENERGIE POUR LA CUISSON

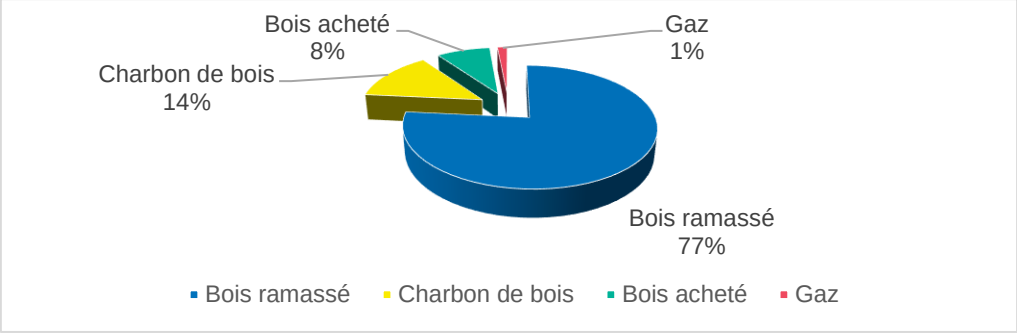

6.3.3. Source d'énergie pour l'éclairage

Pour l'éclairage, deux sources sont utilisées à savoir les torches ou lampes torches et l'énergie solaire par respectivement 95% et 5%.

GRAPHIQUE 65: PROPORTION DES MENAGES DE BOUGADOUM SELON LA PRINCIPALE SOURCE D'ENERGIE POUR L'ECLAIRAGE

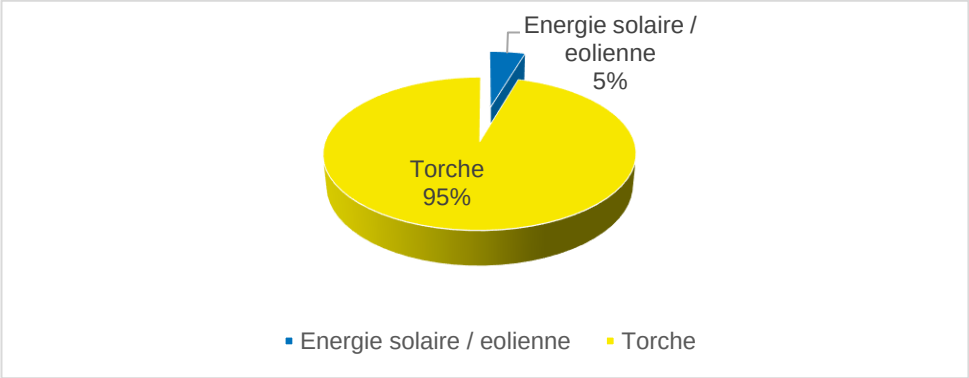

6.4. SANTE

La totalité des ménages affirme qu'il existe une structure de santé dans leur localité de résidence. Parmi eux, 84.1% sont à moins de 5 Km d'un centre de santé contre 15.9% qui en sont à plus de 5 km. Aucun ménage n'a déclaré avoir bénéficié soins gratuits.

TABLEAU 27: SYSTEME SANITAIRE DANS LA COMMUNE DE BOUGADOUM

Indicateur	Modalité	Valeur
Proportion des ménages selon l'existence de structure de santé		100.0 %
Proportion des ménages selon la distance moyenne de la structure au domicile	0-5 km	84.1%
	5-10 km	15.9%
Proportion des ménages ayant bénéficié de soins gratuits		0.0%

6.5. ASSISTANCE

Dans cette commune, seulement 0.8% des ménages réfugiés ont été bénéficiaires de programme de l'Etat ou de ses partenaires (Nations Unies, ONG/Associations) au cours des 12 derniers mois. Il s'agissait de la distribution gratuite de nourriture (CSA, PAM ou autre).

6.6. EDUCATION

Dans la commune de Bougadoum, 40.9% des ménages ont des enfants en âge d'aller à l'école, mais aucun enfant des réfugiés ne va à l'école.

Les principales raisons expliquant cette situation sont le manque de moyens financiers (37%), le manque de documentation (35.2%), l'absence d'établissement (14.8%) et l'occupation des enfants par l'école coranique (13%).

TABLEAU 28: SYNTHESE DU SYSTEME EDUCATIF DANS LA COMMUNE DE BOUGADOUM

Indicateur	Modalité	Valeur
Proportion des ménages ayant des enfants en âge d'aller à l'école		40.9 %
Proportion des ménages ayant des enfants en âge d'étudier allant effectivement à l'école		0.0%
Proportion des ménages pour lesquels tous les enfants en âge d'aller à l'école vont à l'école		0.0%
Proportion des enfants allant à l'école parmi les enfants en âge d'aller à l'école		0%
Proportion des ménages selon les raisons pour lesquelles tous les enfants en âge d'aller à l'école n'y vont pas	Manque de moyens financiers	37.0 %
	Manque de documentation	35.2 %
	Absence d'établissement dans le lieu de résidence	14.8 %
	Occupé par l'école coranique	13.0 %

6.7. INTEGRATION DES REFUGIES

6.7.1. Déplacement hors du lieu habituel de résidence

PLUS 62% DES MENAGES REFUGIES DE LA COMMUNE SE DEPLACENT HABITUELLEMENT HORS DE LA RESIDENCE. LE MOTIF PRINCIPAL DE CES DEPLACEMENTS EST D'ORDRE PROFESSIONNEL (93.9% D'ENTRE EUX) ET FAMILIAL (6.1%).

Parmi les ménages se déplaçant hors de la zone habituelle, seulement 1.2% rencontrent des difficultés qui ne sont rien d'autres le manque de moyens financiers.

GRAPHIQUE 66: SYNTHESE DES DEPLACEMENTS DES REFUGIES DANS LA COMMUNE DE BOUGADOUM

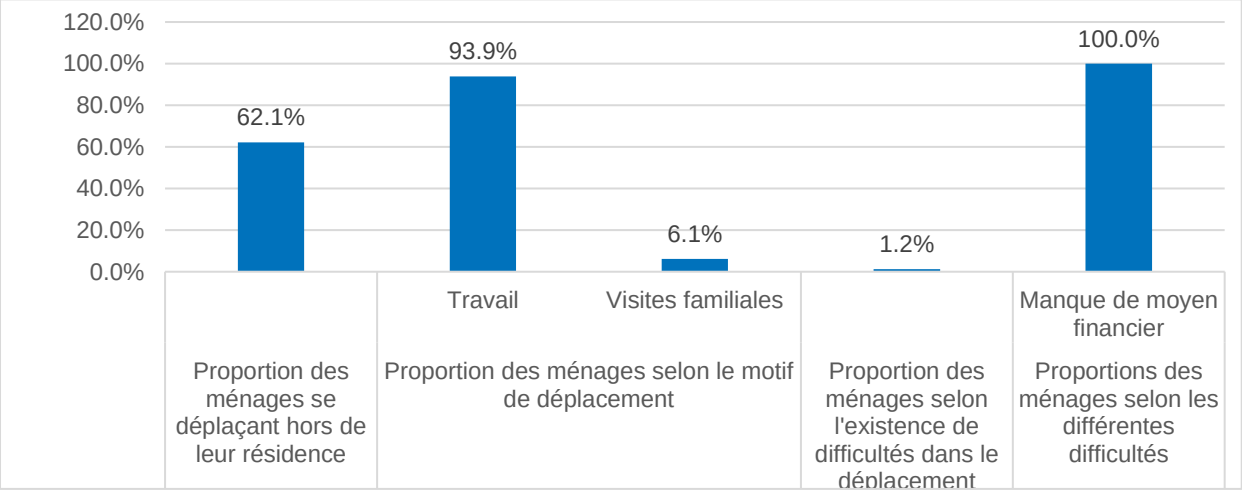

6.7.2. Interactions fréquentes avec les Mauritaniens

Un peu plus de 62% des ménages ont des interactions fréquentes avec des Mauritaniens de façon quotidienne ou hebdomadaire. Les raisons de ces interactions sont principalement d'ordre commercial (92.7%), institutionnel (19.5%), social (17.1%), religieux (13.4%), amical (12.2%) et

Pour les ménages qui n'ont pas d'interactions fréquentes avec des Mauritaniens, c'est l'incompréhension des langues et cultures qui en est la principale cause.

TABLEAU 29: SYNTHESE DES INTERACTIONS FREQUENTES DES REFUGIES AVEC LES MAURITANIENS DANS LA COMMUNE DE BOUGADOUM

Proportion des ménages ayant des interactions fréquentes avec les Mauritaniens		62.1 %
Proportion des ménages selon la Fréquence d'interaction	Quotidienne	61.0 %
	Hebdomadaire	39.0 %
Proportion des ménages selon les cadres dans lesquels il y a l'interaction	Interactions commerciales (marché, etc)	92.7 %
	Celebration réligieuses	13.4 %
	Echanges amicaux (visite interpersonnelles, thé etc.)	12.2 %
	Interactions sociales (activités socio culturelles, sport)	17.1 %
	Dans les instutitions (école, hôpital etc.)	19.5 %
	Autres	13.5 %
Proportion des ménages n'ayant pas d'interaction selon la raison de non interaction	Incompréhension (langue, culture)	50.0 %
	Distance physique	6.0%
	Autres (préciser)	44.0 %

6.7.3. Moyens de transport utilisés couramment par les ménages

Les ménages se déplacent en général avec les charrettes (41%), à pied (27%) ou à voiture (27%). La moto est utilisée comme moyen de transport par 5% des ménages.

GRAPHIQUE 67: PROPORTION DES MENAGES SE DEPLAÇANT REGULIEREMENT SELON LE MOYEN UTILISE

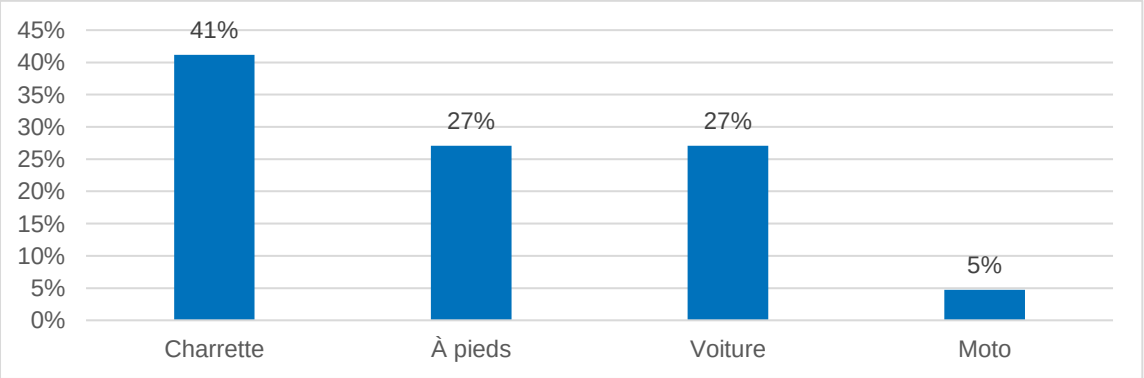

6.8. INTERACTION AVEC LE CAMP DE M'BERA

Moins d'un ménage sur dix connait le camp de M'bera et 3.8% ont de la famille qui y vit. Environ 1.5% des ménages réfugiés ont déjà résidé au camp, mais aucun ménage n'y effectue des visites régulières.

GRAPHIQUE 68: SYNTHESE DES INTERACTIONS DES REFUGIES DE BOUGADOUM AVEC LE CAMP DE M'BERA

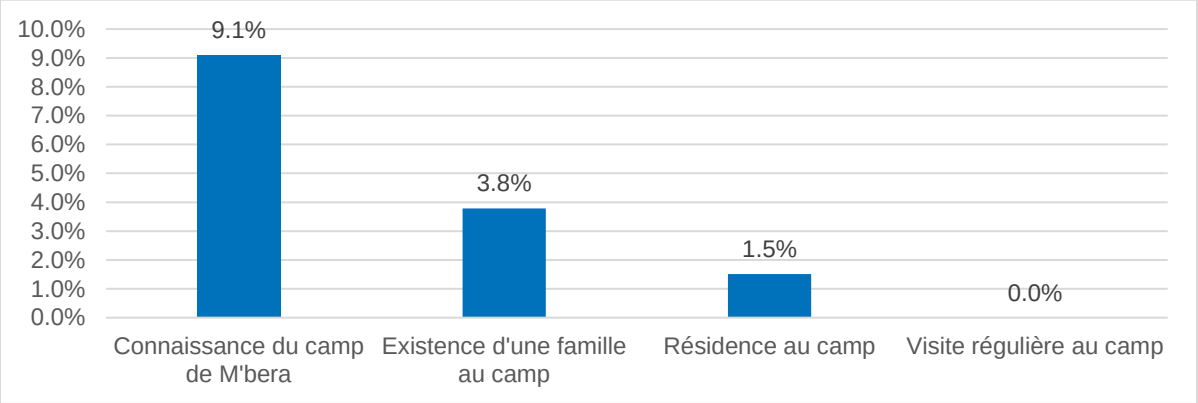

7. COMMUNE DE DJIGUENNI

7.1. DEMOGRAPHIE ET CONTACTS ENTREPRIS PAR LES REFUGIES

Ce sont 376 ménages réfugiés qui ont été enregistrés dans la commune de Djiguenni, dont 82% sont dirigés par des hommes et 18% par des femmes.

GRAPHIQUE 69: REPARTITION DES MENAGES DE LA COMMUNE DE DJIGUENNI SELON LE SEXE DU CHEF DE MENAGE

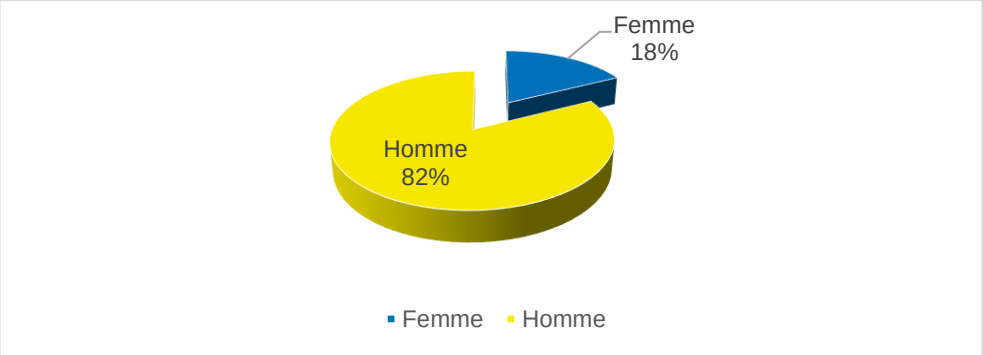

En moyenne, un ménage de la commune est composé de moins de 2 membres et le total de réfugiés est de 501 dont plus de 99% sont accueillis dans le village de Djiguenni et le reste ailleurs.

TABLEAU 30: PRINCIPAUX SITES D'ACCUEIL DE LA COMMUNE DE DJIGUENNI

Site d'accueil	Nombre de réfugiés	Part du site (%)
Djiguenni	498	99.4%
Idera	1	0.2%
Racra	1	0.2%
Tawol Amr	1	0.2%
Total	**501**	**100.0%**

Moins de 1% des ménages ont contacté le HCR en arrivant en Mauritanie (0.8%), alors que ceux ayant contacté un service d'enrôlement de l'Etat représentent presque 5%.

GRAPHIQUE 70: PROPORTION DES MENAGES DE DJIGUENNI SELON QU'ILS AIENT CONTACTE LE HCR OU UN SERVICE D'ENROLEMENT DE L'ETAT

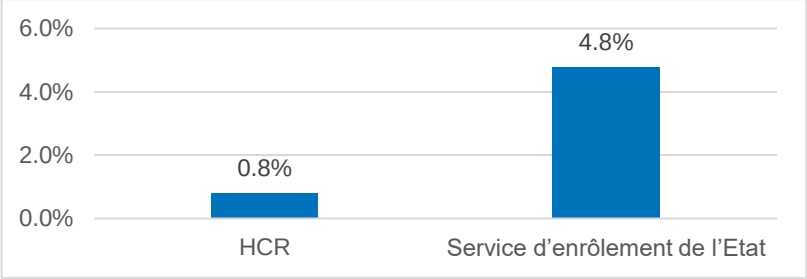

7.2. ABRI

7.2.1. Type d'abri

La majorité des ménages de la commune résident dans des maisons ordinaires (94%). Les autres ménages possèdent des tentes, des hangars, des baraques et des villas avec respectivement des proportions de 2%, 1%, 1% et 1% des ménages.

GRAPHIQUE 71: PROPORTION DES MENAGES DE DJIGUENNI SELON LE TYPE D'ABRI

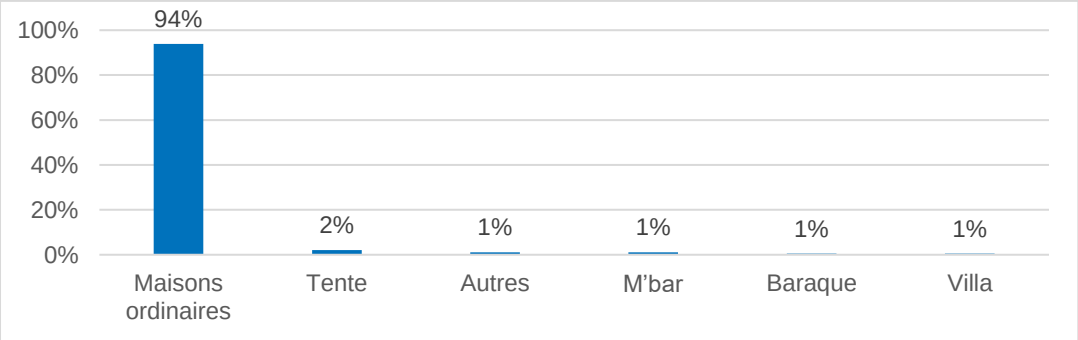

7.2.2. Statut d'occupation de l'abri

Le statut le plus fréquent au niveau de l'abri est la location avec 56% des ménages. La plus grande proportion des ménages restants est logée gratuitement (41%) et 3% sont propriétaires.

Par ailleurs, le cout moyen de la location dans cette commune est 2 054 Ouguiyas par mois.

GRAPHIQUE 72: PROPORTION DES MENAGES DE DJIGUENNI SELON LE STATUT D'OCCUPATION DE L'ABRI

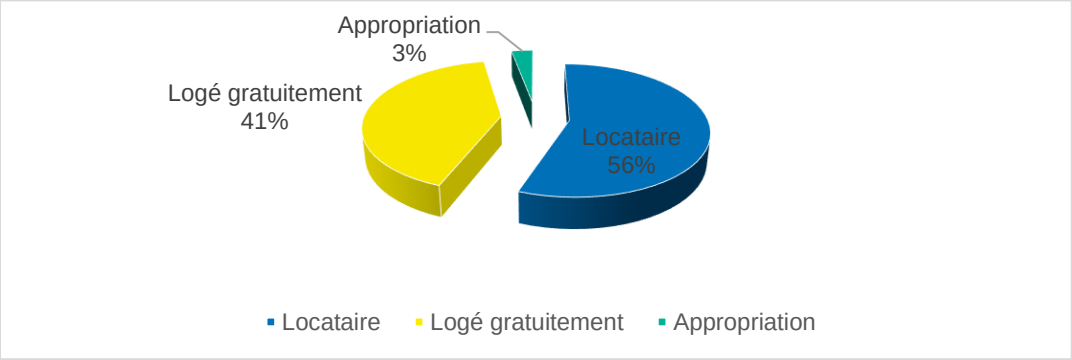

7.2.3. Durée de la construction du logement

Plus de 54% des ménages logent dans des abris construits il y a au moins un an. Les constructions de moins de 6 mois sont rares (0.3%) et 45.3% des ménages résident dans des logements construits entre 6 mois et un an.

GRAPHIQUE 73: PROPORTION DES MENAGES DE DJIGUENNI SELON LA DUREE DE CONSTRUCTION DE LEUR ABRI

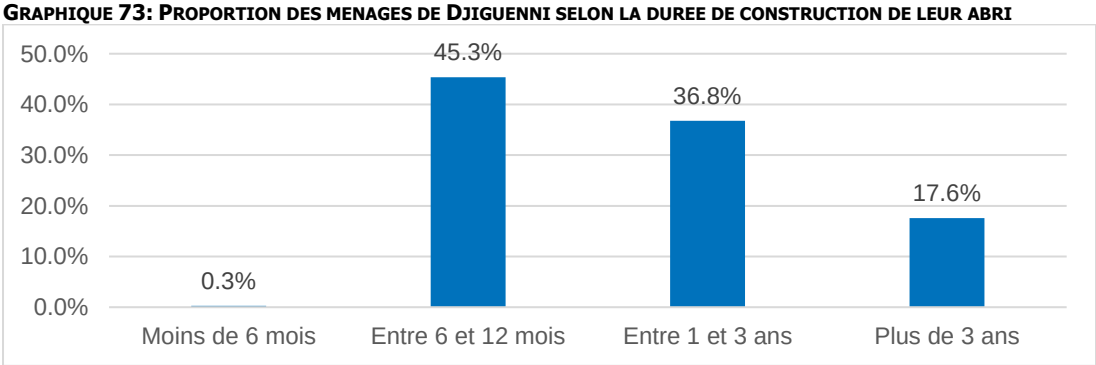

7.2.4. Type de toilette

L'accès aux toilettes dans cette commune est passable. En effet, c'est 48% des ménages utilisent des toilettes dont 47% des latrines à fausses et 1% des toilettes publiques contre 52% des n'utilisant pas de toilettes.

GRAPHIQUE 74: PROPORTION DES MENAGES DE DJIGUENNI SELON LE TYPE DE TOILETTES UTILISEES

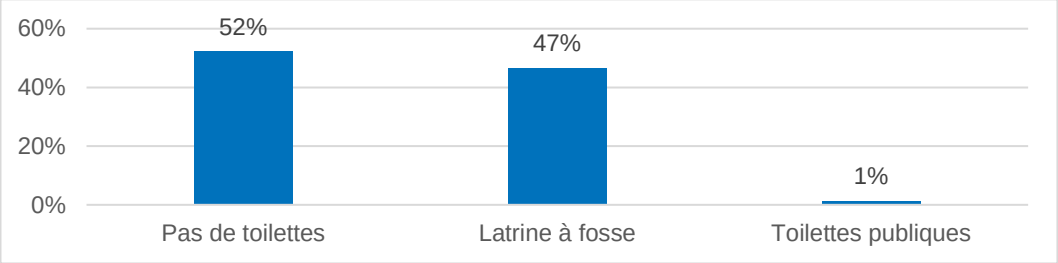

7.3. EAU ET ENERGIE

7.3.1. Principale source d'approvisionnement en eau de boisson

L'enquête met en exergue un niveau satisfaisant de l'accès aux sources d'eau potable. En effet, 89% des ménages utilisent des robinets comme source d'eau de boisson contre 11% utilisant des puits.

GRAPHIQUE 75: PROPORTION DES MENAGES DE DJIGUENNI SELON LA PRINCIPALE SOURCE D'APPROVISIONNEMENT EN EAU DE BOISSON

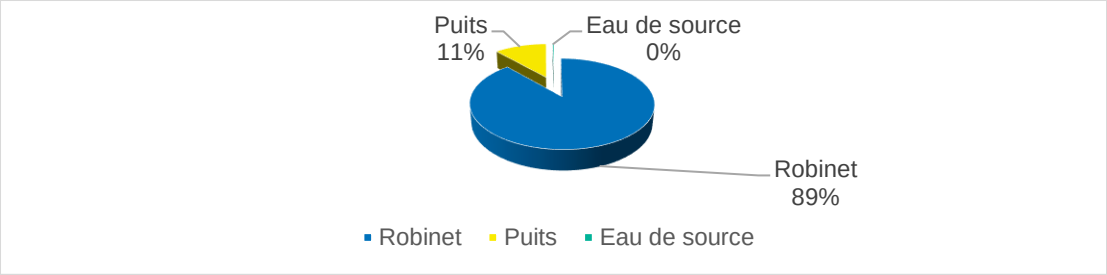

7.3.2. Source d'énergie pour la cuisine

Le charbon bois est la principale source d'énergie utilisée par les ménages pour la cuisine. Il est utilisé par 80% des ménages. Le bois est la deuxième source d'énergie et concerne 10% des ménages dont 9% pour le bois ramassé et 1% pour le bois acheté. Le gaz est présent chez les réfugiés de la commune et fait l'objet d'utilisation de 9% d'entre eux.

Par ailleurs, on constate que 3% des ménages déclarent ne pas cuisiner.

L'énergie de cuisson engendre en moyenne une dépense de 266 Ouguiyas tous les deux mois.

GRAPHIQUE 76: PROPORTION DES MENAGES DE DJIGUENNI SELON LA PRINCIPALE SOURCE D'ENERGIE POUR LA CUISSON

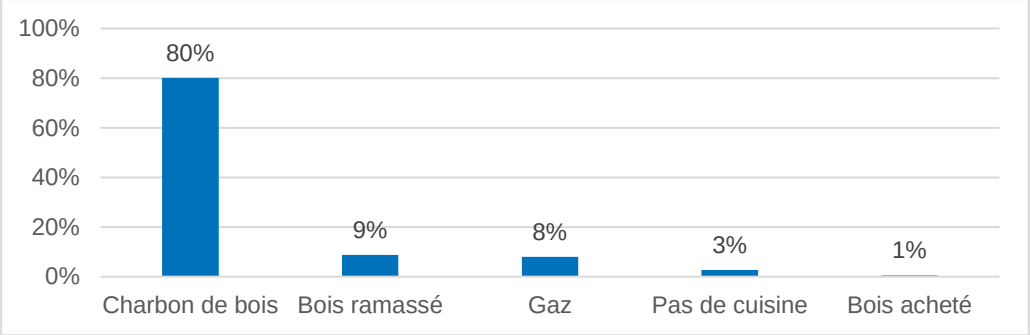

7.3.3. Source d'énergie pour l'éclairage

Deux sources sont principalement utilisées par plus de 99% des ménages pour l'éclairage. Il s'agit des torches utilisées par 74.7% des ménages et du réseau électrique par un quart des ménages. L'utilisation des bougies est négligeable.

GRAPHIQUE 77: PROPORTION DES MENAGES DE DJIGUENNI SELON LA PRINCIPALE SOURCE D'ENERGIE POUR L'ECLAIRAGE

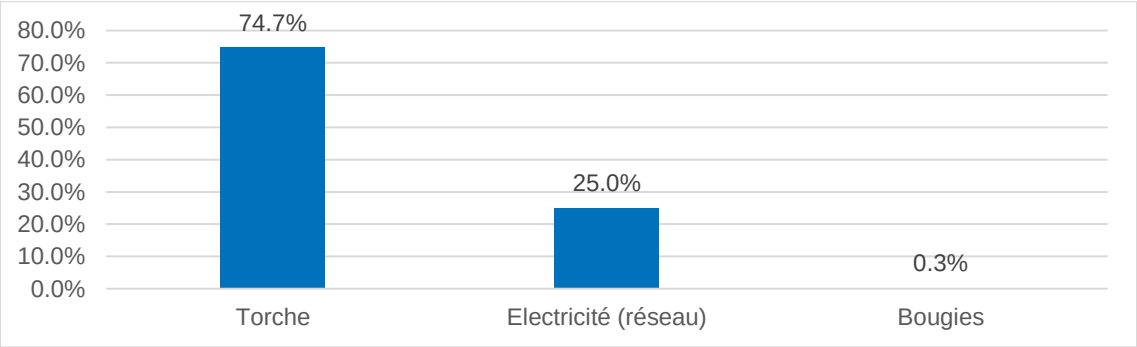

7.4. SANTE

La totalité des ménages affirme qu'il existe une structure de santé dans leur localité de résidence. Parmi eux, 94.9% sont à moins de 5 Km d'un centre de santé contre 5.1% qui en sont à plus de 5 km. Un peu plus de 4% des ménages ont déclaré avoir bénéficié de soins gratuits.

TABLEAU 31: SYSTEME SANITAIRE DANS LA COMMUNE DE DJIGUENNI

Indicateur	Modalité	Valeur
Proportion des ménages selon l'existence de structure de santé		100.0 %
Proportion des ménages selon la distance moyenne de la structure au domicile	0-5 km	94.9%
	5-10 km	5.1%

Proportion des ménages ayant bénéficié de soins gratuits	4.3%

7.5. ASSISTANCE

Dans cette commune, aucun ménage n'a bénéficié de programme de l'Etat ou de ses partenaires (Nations Unies, ONG/Associations) au cours des 12 derniers mois.

7.6. EDUCATION

Dans la commune de Djiguenni, le taux de scolarisation est de 9.5%. On note que 27.1% des ménages ont des enfants en âge d'aller à l'école. Parmi ces ménages, 4.9% ont des enfants qui vont à l'école effectivement dont pour les 3.9% tous les enfants en âge d'aller à l'école y vont.

Les causes de ce niveau peu satisfaisant de scolarisation sont principalement le manque de moyens financiers (68.4%), le manque de documentation (23.5%) et l'occupation des enfants par l'école coranique (5.1%).

TABLEAU 32: SYNTHESE DU SYSTEME EDUCATIF DANS LA COMMUNE DE DJIGUENNI

Indicateur	Modalité	Valeur
Proportion des ménages ayant des enfants en âge d'aller à l'école		27.1 %
Proportion des ménages ayant des enfants en âge d'étudier allant effectivement à l'école		4.9%
Proportion des ménages pour lesquels tous les enfants en âge d'aller à l'école vont à l'école		3.9%
Proportion des enfants allant à l'école parmi les enfants en âge d'aller à l'école		9.5%
Proportion des ménages selon les raisons pour lesquelles tous les enfants en âge d'aller à l'école n'y vont pas	Manque de moyens financiers	68.4 %
	Manque de documentation	23.5 %
	Occupé par école coranique	5.1%
	Difficulté à l'inscription	2.0%
	Autres	1.0 %

7.7. INTEGRATION DES REFUGIES

7.7.1. Déplacement hors du lieu habituel de résidence

DANS L'ENSEMBLE, 58% DES MENAGES REFUGIES DE LA COMMUNE SE DEPLACENT HABITUELLEMENT HORS DE LA RESIDENCE. LE MOTIF PRINCIPAL DE CES DEPLACEMENTS EST D'ORDRE PROFESSIONNEL (97.7% D'ENTRE EUX) ET FAMILIAL (1.8%).

Parmi les ménages se déplaçant hors de la zone habituelle, seulement 1.4% rencontrent des difficultés telles que la crainte sécuritaire/contrôle et le manque de moyens financiers.

TABLEAU 33: SYNTHESE DES DEPLACEMENTS DES REFUGIES DANS LA COMMUNE DE DJIGUENNI

Indicateur	Modalité	Valeur
Proportion des ménages se déplaçant hors de leur résidence		58.0%
Proportion des ménages selon le motif de déplacement	Travail	97.7%
	Visites familiales	1.8%
	Ecole	0.5%
Proportion des ménages selon l'existence de difficultés dans le déplacement		1.4%
Proportions des ménages selon les différentes difficultés	Manque de moyens financiers	33.3%
	Crainte sécuritaire / contrôle	66.7%

7.7.2. Interactions fréquentes avec les Mauritaniens

Un peu plus de 61% des ménages ont des interactions fréquentes avec des Mauritaniens de façon quotidienne majoritairement. Les raisons de ces interactions sont principalement d'ordre commercial (85.2%), institutionnel (4.8%), social (2.2%), amical (2.2%) et religieux (1.7%).

TABLEAU 34: SYNTHESE DES INTERACTIONS FREQUENTES DES REFUGIES AVEC LES MAURITANIENS DANS LA COMMUNE DE DJIGUENNI

Indicateur	Modalité	Valeur
Proportion des ménages ayant des interactions fréquentes avec les Mauritaniens		61.2%
Proportion des ménages selon la Fréquence d'interaction	Quotidienne	85.7%
	Mensuelle	12.6 %
	Hebdomadaire	1.7%
Proportion des ménages	Interactions commerciales (marché, etc)	85.2%
	Celebration réligieuses	1.7%

selon les cadres dans lesquels il y a l'interaction	Echanges amicaux (visite interpersonnelles, thé etc.)	2.2%
	Interactions sociales (activités socio culturelles, sport)	2.2%
	Dans les institutions (école, hôpital etc.)	4.8%
	Autres	27.0%

7.7.3. Moyens de transport utilisés couramment par les ménages

La majorité des ménages (52.2%) se déplacent principalement en voiture. Plus de 37% des ménages se déplacent à pied, 7.9% en charrette et moins de 3% à moto.

GRAPHIQUE 78: PROPORTION DES MENAGES SE DEPLAÇANT REGULIEREMENT SELON LE MOYEN UTILISE

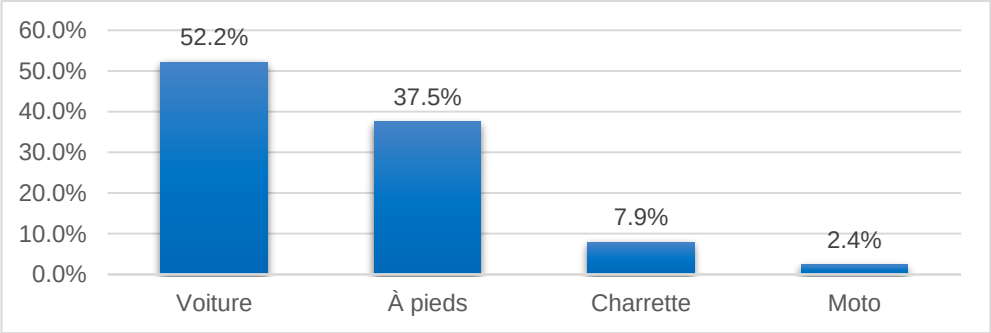

7.8. INTERACTION AVEC LE CAMP DE M'BERA

Dans cette commune, aucun ménage ne connait le camp, ni n'a de la famille au camp et personne n'y a jamais résidé. Enfin, aucun ménage n'effectue des visites régulières au camp.

8. COMMUNE DE NEMA

8.1. DEMOGRAPHIE ET CONTACTS ENTREPRIS PAR LES REFUGIES

Au total, 575 ménages réfugiés ont été recensés dans la commune de Nema, dont 85% sont dirigés par des hommes contre 15% par des femmes.

GRAPHIQUE 79: REPARTITION DES MENAGES DE LA COMMUNE DE NEMA SELON LE SEXE DU CHEF DE MENAGE

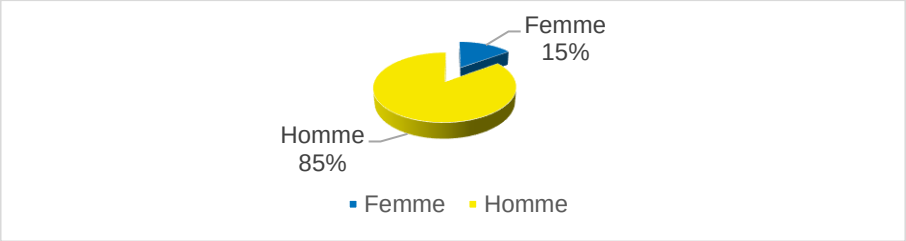

La taille moyenne des ménages est de 1.63 avec une population totale de 936 réfugiés. Environ 99% des réfugiés de la commune ont été accueillis à Nema (927). La localité de ZEDIDA a accueilli 2 réfugiés (0.2%) et les autres localités avec 0.1%.

TABLEAU 35: PRINCIPAUX SITES D'ACCUEIL DE LA COMMUNE DE NEMA

Site d'accueil	Nombre de réfugiés	Part du site (%)
Nema	927	99.0%
Zedida	2	0.2%
Chimim	1	0.1%
Adala	1	0.1%
Al Ainy	1	0.1%
Dakhle	1	0.1%
Djegueniere	1	0.1%
Khaliga	1	0.1%
Nara	1	0.1%
Total	**936**	**100.0%**

Moins d'un pourcent des ménages ont contacté le HCR en arrivant en Mauritanie (0.9%). Un peu plus de 9% des ménages ont contacté un service d'enrôlement de l'Etat (9.2%)

GRAPHIQUE 80: PROPORTION DES MENAGES DE NEMA SELON QU'ILS AIENT CONTACTE LE HCR OU UN SERVICE D'ENROLEMENT DE L'ETAT

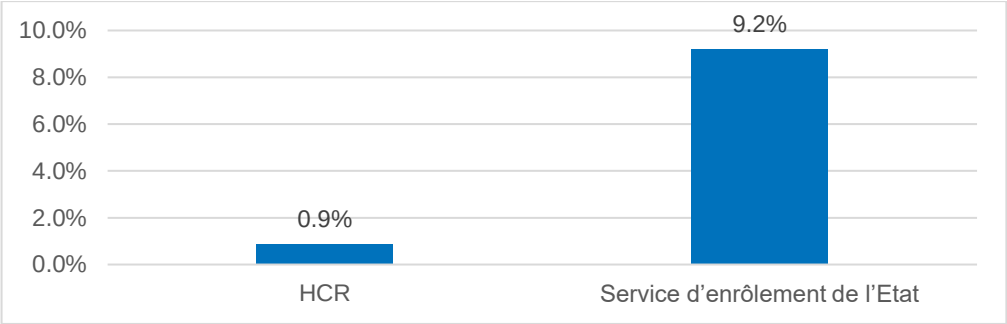

8.2. ABRI

8.2.1. Type d'abri

Environ 94% des ménages résident soit dans des maisons ordinaires (80%), des villas (9%) ou des appartements (5%). Les hangars/M'bar sont utilisés par 4% des ménages et les cases/huttes 1%.

Par ailleurs, environ 1% des ménages sont sans abris quelconque.

GRAPHIQUE 81: PROPORTION DES MENAGES DE NEMA SELON LE TYPE D'ABRI

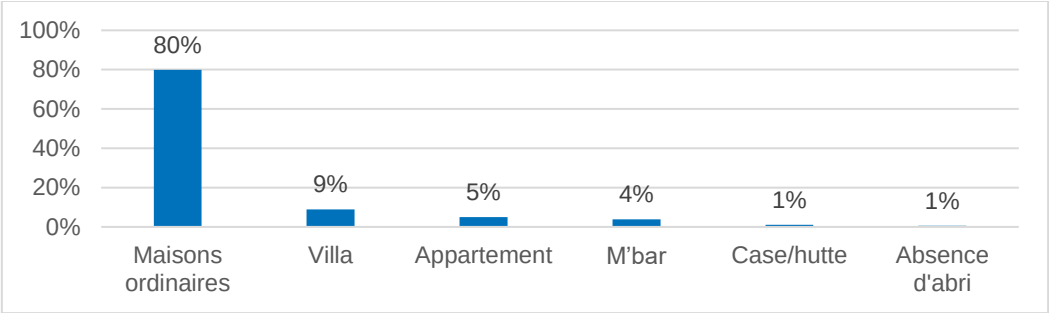

8.2.2. Statut d'occupation de l'abri

Plus de 73% des ménages sont en location et paient en moyenne un loyer de 941 Ouguiyas par mois. Les ménages logés gratuitement représentent 21.2% des ménages de la commune. Un peu plus de 5% des ménages sont propriétaires de leur logement.

GRAPHIQUE 82: PROPORTION DES MENAGES DE NEMA SELON LE STATUT D'OCCUPATION DE L'ABRI

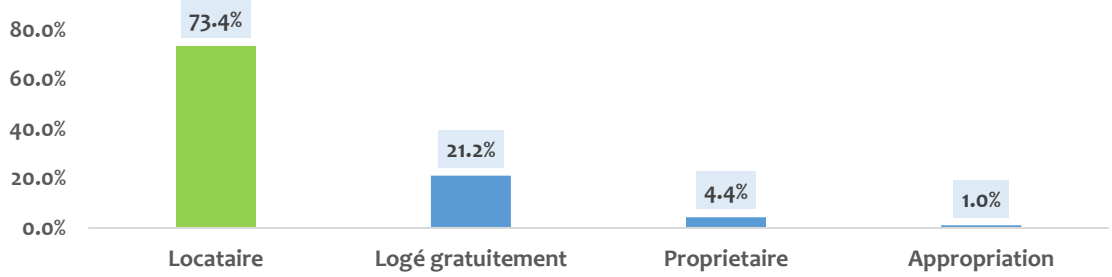

8.2.3. Durée de la construction du logement

Dans 64.4% des ménages sont dans des logements construits il y a au moins un an dont la majorité (51.4%) depuis plus de 3 ans.

Moins de 2% des ménages résident dans des abris construits il y a moins de 6 mois.

GRAPHIQUE 83: PROPORTION DES MENAGES DE NEMA SELON LA DUREE DE CONSTRUCTION DE LEUR ABRI

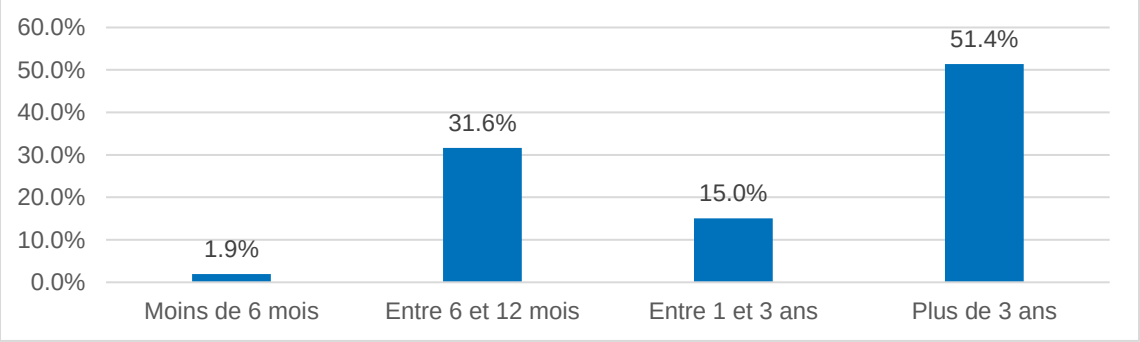

8.2.4. Type de toilette

L'accès aux toilettes dans cette commune est acceptable. En effet, c'est 66.3% des ménages qui utilisent des latrines à fosses, (1.6%) des toilettes avec chasse d'eau et 0.5% des toilettes publiques.

GRAPHIQUE 84: PROPORTION DES MENAGES DE NEMA SELON LE TYPE DE TOILETTES UTILISEES

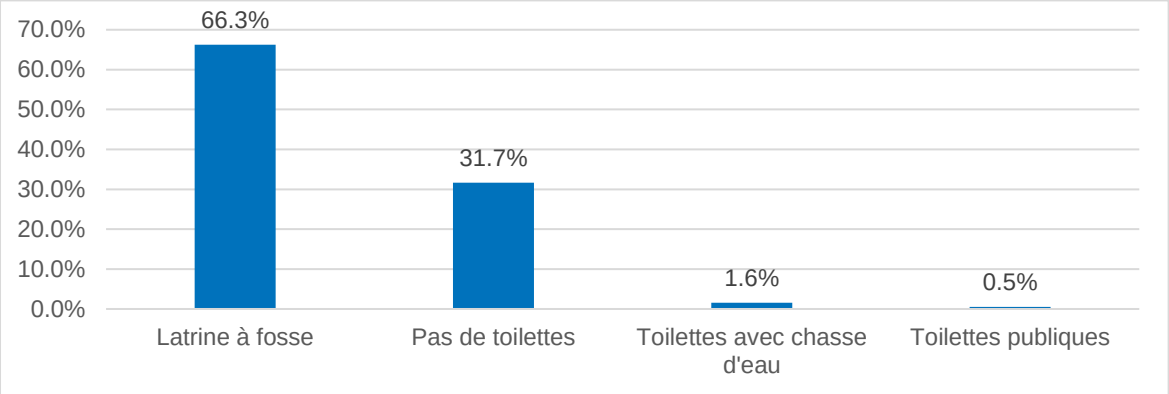

8.3. EAU ET ENERGIE

8.3.1. Principale source d'approvisionnement en eau de boisson

Il est constaté un niveau très satisfaisant de l'accès aux sources d'eau potable. En effet, plus de 90% des ménages utilisent des robinets comme source d'eau de boisson contre 9.6% des ménages qui utilisent des puits ou l'eau de source.

GRAPHIQUE 85: PROPORTION DES MENAGES DE NEMA SELON LA PRINCIPALE SOURCE D'APPROVISIONNEMENT EN EAU DE BOISSON

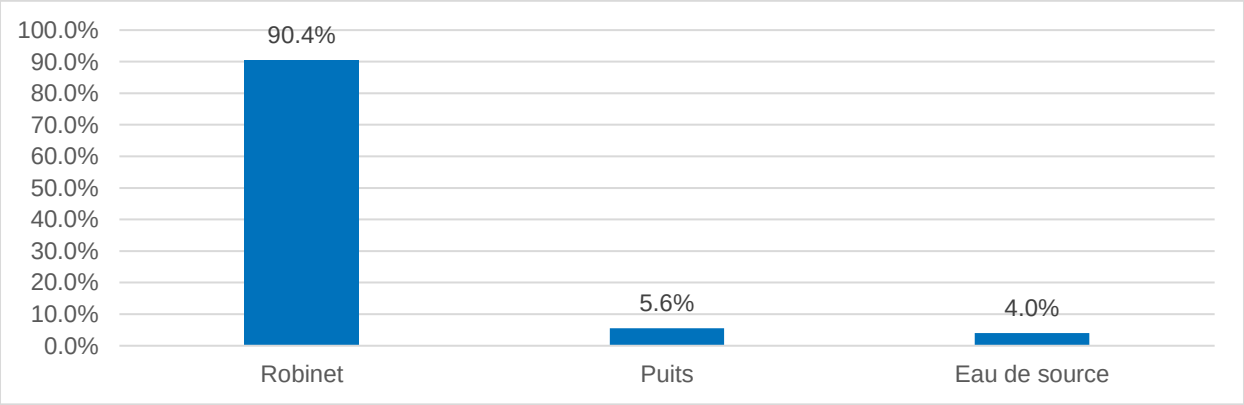

8.3.2. Source d'énergie pour la cuisine

A l'image des sources en eau, les sources d'énergie de cuisson utilisées dans la zone acceptable. En effet, le gaz (17.2%) s'illustre parmi les premières sources juste derrière le charbon de bois (65.7%). On remarque cette fois que le bois reste la source d'énergie la moins utilisée (15.8%).

Les différentes sources d'énergie de cuisson engendrent une dépense moyenne de 409 Ouguiyas tous les deux mois.

GRAPHIQUE 86: PROPORTION DES MENAGES DE NEMA SELON LA PRINCIPALE SOURCE D'ENERGIE POUR LA CUISSON

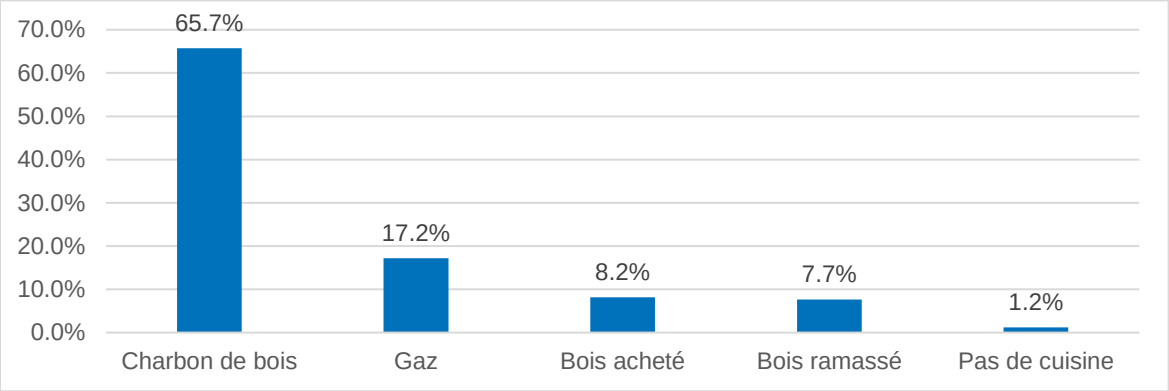

8.3.3. Source d'énergie pour l'éclairage

La principale source d'énergie pour l'éclairage est le réseau électrique (54.3%). La deuxième la plus utilisée par les ménages est la torche (41.2%) suivie de la bougie (3.3%). L'énergie solaire est faiblement utilisée dans cette commune (1.2%).

GRAPHIQUE 87: PROPORTION DES MENAGES DE NEMA SELON LA PRINCIPALE SOURCE D'ENERGIE POUR L'ECLAIRAGE

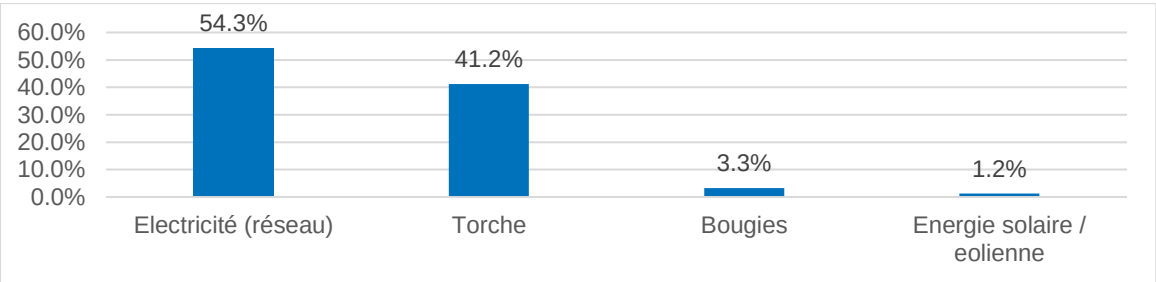

8.4. SANTE

La quasi-totalité des ménages affirme qu'il existe une structure de santé dans leur localité de résidence. Parmi eux, plus de 95% sont à moins de 5 Km d'un centre de santé contre 4.4% qui en sont à plus de 5 km. Un peu moins de 3% des ménages ont eu accès à des soins gratuits.

TABLEAU 36: SYSTEME SANITAIRE DANS LA COMMUNE DE NEMA

Indicateur	Modalité	Valeur
Proportion des ménages selon l'existence de structure de santé		98.6%
Proportion des ménages selon la distance moyenne de la structure au domicile	0-5 km	95.6%
	5-10 km	4.4%
Proportion des ménages ayant bénéficié de soins gratuits		2.6%
Proportion des ménages selon les endroits de recours en cas d'absence de structure sanitaire dans la localité	Centre de Sante Nema	100.0%

8.5. ASSISTANCE

Dans cette commune, seulement 0.3% des ménages réfugiés (2 ménages) ont été bénéficiaires de programme de l'Etat ou de ses partenaires (Nations Unies, ONG/Associations) au cours des 12 derniers mois. Il s'agit du Programme EMEL.

8.6. EDUCATION

Dans la commune de Nema, 19.9% des enfants en âge d'aller à l'école y vont effectivement et 18.3% des ménages ont des enfants en âge d'aller à l'école. Parmi eux, 21% ont des enfants allant effectivement à l'école et pour 17.1% de ces ménages, tous les enfants en âge d'aller à l'école vont effectivement à l'école.

Les principales causes qui tendent à réduire la scolarisation sont le manque de moyens financiers (38.4%), le manque de documentation (27.9%), l'occupation des enfants par l'école coranique (11.6%), l'absence d'établissement (10.5%) et les difficultés à l'inscription (9.3%).

TABLEAU 37: SYNTHESE DU SYSTEME EDUCATIF DANS LA COMMUNE DE NEMA

Indicateur	Modalité	Valeur
Proportion des ménages ayant des enfants en âge d'aller à l'école		18.3 %
Proportion des ménages ayant des enfants en âge d'étudier allant effectivement à l'école		21.0 %
Proportion des ménages pour lesquels tous les enfants en âge d'aller à l'école vont à l'école		17.1 %
Proportion des enfants allant à l'école parmi les enfants en âge d'aller à l'école		19.9 %
Proportion des ménages selon les raisons pour lesquelles tous les enfants en	Manque de moyens financiers	38.4 %
	Manque de documentation	27.9 %
	Occupé par école coranique	11.6 %

âge d'aller à l'école n'y vont pas	Absence d'établissement dans le lieu de résidence	10.5 %
	Difficulté à l'inscription	9.3 %
	Autres	2.3 %

8.7. INTEGRATION DES REFUGIES

8.7.1. Déplacement hors du lieu habituel de résidence

MOINS DE 40% DES MENAGES REFUGIES DE LA COMMUNE SE DEPLACENT HABITUELLEMENT HORS DE LA RESIDENCE. LE MOTIF PRINCIPAL DE CES DEPLACEMENTS EST D'ORDRE PROFESSIONNEL (92.3% D'ENTRE EUX) ET FAMILIAL (6.3%).

Parmi les ménages se déplaçant hors de la zone habituelle, 17.7% rencontrent des difficultés telles que la crainte sécuritaire (85.5%), le manque de moyens financiers 14.5%.

TABLEAU 38 : SYNTHESE DES DEPLACEMENTS DES REFUGIES DANS LA COMMUNE DE NEMA

Indicateur	Modalité	Valeur
Proportion des ménages se déplaçant hors de leur résidence		39.1%
Proportion des ménages selon le motif de déplacement	Travail	92.3%
	Visites familiales	6.3%
	Ecole	0.6%
Proportion des ménages selon l'existence de difficultés dans le déplacement		17.7%
Proportions des ménages selon les différentes difficultés	Manque de moyens financiers	14.5%
	Crainte sécuritaire / contrôle	85.5%

8.7.2. Interactions fréquentes avec les Mauritaniens

Dans l'ensemble, 69% des ménages ont des interactions fréquentes avec des Mauritaniens de façon quotidienne ou hebdomadaire (96.2%). Les raisons de ces interactions sont principalement le commerce (87.9%), les échanges amicaux (17.1%), le social (19.5%), social (16.9%), les célébrations réligieuses (11.3%).

Pour les 31% qui n'ont pas d'interactions fréquentes avec des Mauritaniens, c'est l'incompréhension des langues qui en est la principale cause.

TABLEAU 39: SYNTHESE DES INTERACTIONS FREQUENTES DES REFUGIES AVEC LES MAURITANIENS DANS LA COMMUNE DE NEMA

Indicateur	Modalité	Valeur
Proportion des ménages ayant des interactions fréquentes avec les Mauritaniens		69.0%
Proportion des ménages selon la Fréquence d'interaction	Quotidienne	61.2%
	Mensuelle	3.5%
	Hebdomadaire	35.0%
Proportion des ménages selon les cadres dans lesquels il y a l'interaction	Interactions commerciales (marché, etc)	87.9%
	Celebration réligieuses	11.3%
	Echanges amicaux (visite interpersonnelles, thé etc.)	17.1%
	Interactions sociales (activités socio culturelles, sport)	16.9%
	Dans les instutitions (école, hôpital etc.)	8.6%
	Autres	13.4%
Proportion des ménages n'ayant pas d'interaction selon la raison de non interaction	Incompréhension (langue, culture)	16.3%
	Distance physique	1.1%
	Autres (préciser)	82.6 %

8.7.3. Moyens de transport utilisés couramment par les ménages

La quasi-totalité (95.7%) des ménages se déplacent soit en voiture (73.9%), soit à pied (21.8%). La charrette et la moto sont utilisées comme moyen de transport par respectivement 2.3% et 2% des ménages.

GRAPHIQUE 88: PROPORTION DES MENAGES SE DEPLAÇANT REGULIEREMENT SELON LE MOYEN UTILISE

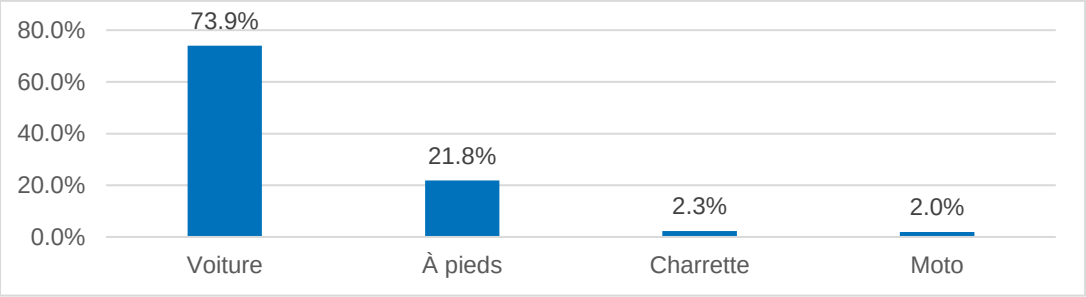

8.8. INTERACTION AVEC LE CAMP DE M'BERA

La proportion des ménages connaissant le camp de M'bera est un peu moyenne (13.7%) et 4% des ménages ont de la famille qui y vit. Un peu plus de 3% des ménages ont déjà résidé au camp et également 3% des ménages y effectuent des visites régulières.

TABLEAU 40: SYNTHESE DES INTERACTIONS DES REFUGIES DE NEMA AVEC LE CAMP DE M'BERA

Interaction avec le camp	Proportion de ménages
Connaissance du camp de M'bera	13.7%
Existence d'une famille au camp	4.0%
Résidence au camp	3.1%
Visite régulière au camp	3.0%

9. COMMUNE DE TIMBEDRA

9.1. DEMOGRAPHIE ET CONTACTS ENTREPRIS PAR LES REFUGIES

Au total, 713 ménages réfugiés ont été recensés dans la commune de Timbedra, dont 75% sont dirigés par des hommes contre 25% par des femmes.

GRAPHIQUE 89: REPARTITION DES MENAGES DE LA COMMUNE DE TIMBEDRA SELON LE SEXE DU CHEF DE MENAGE

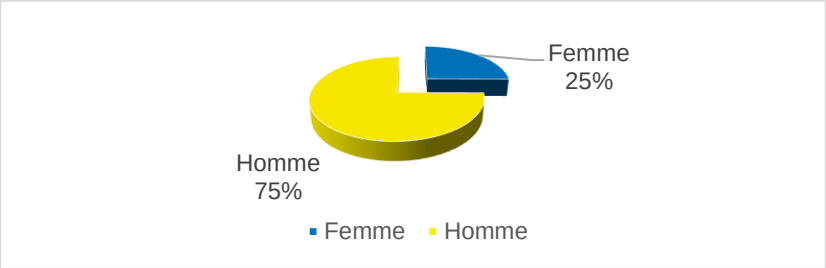

La taille moyenne des ménages est de 1.8 avec une population totale de 1 275 réfugiés. La localité de Timbedra accueille plus de 97% des réfugiés de la commune. Après Timbedra, la deuxième localité d'accueil est Bira avec 8 réfugiés (0.6%), suivi de NOUWALA avec 7 réfugiés (0.5%). Les autres localités accueillent moins de 0.5% des réfugiés.

TABLEAU 41: PRINCIPAUX SITES D'ACCUEIL DE LA COMMUNE DE TIMBEDRA

Site d'accueil	Nombre de réfugiés	Part du site (%)
Timbedra	1241	97.3%
Bira	8	0.6%
Nouwala	7	0.5%
Elbatour	4	0.3%
Debousse	4	0.3%
Bousta	3	0.2%
Koussi	3	0.2%
Dahara	1	0.1%
Dilly	1	0.1%
Oum Goufa	1	0.1%
Tisty	1	0.1%
Zem-Zem	1	0.1%
Total	**1275**	**100.0%**

Moins d'un pourcent des ménages ont contacté le HCR en arrivant en Mauritanie (0.8%). Plus du tiers des ménages a contacté un service d'enrôlement de l'Etat (34.6%)

GRAPHIQUE 90: PROPORTION DES MENAGES DE TIMBEDRA SELON QU'ILS AIENT CONTACTE LE HCR OU UN SERVICE D'ENROLEMENT DE L'ETAT

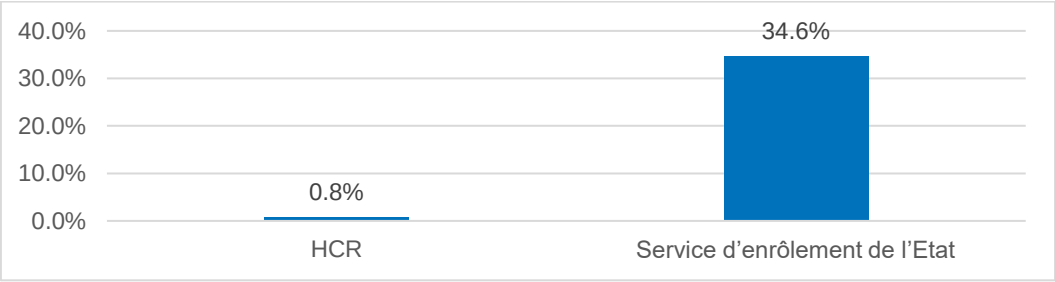

9.2. ABRI

9.2.1. Type d'abri

Environ trois quarts des ménages résident dans des maisons ordinaires. Après les maisons ordinaires, le type d'abri le plus utilisé est le hangar (M'bar) avec 7% des ménages. Dans cette localité, il y a des ménages qui habitent dans des villas (5%). On constate en revanche que 5% des ménages sont sans logement. Enfin, 7% des ménages résident dans tentes (4%), des mosquées/écoles coranique (2%) ou des cases/huttes (1%).

Par ailleurs, environ 1% des ménages sont sans abris quelconque.

GRAPHIQUE 91: PROPORTION DES MENAGES DE TIMBEDRA SELON LE TYPE D'ABRI

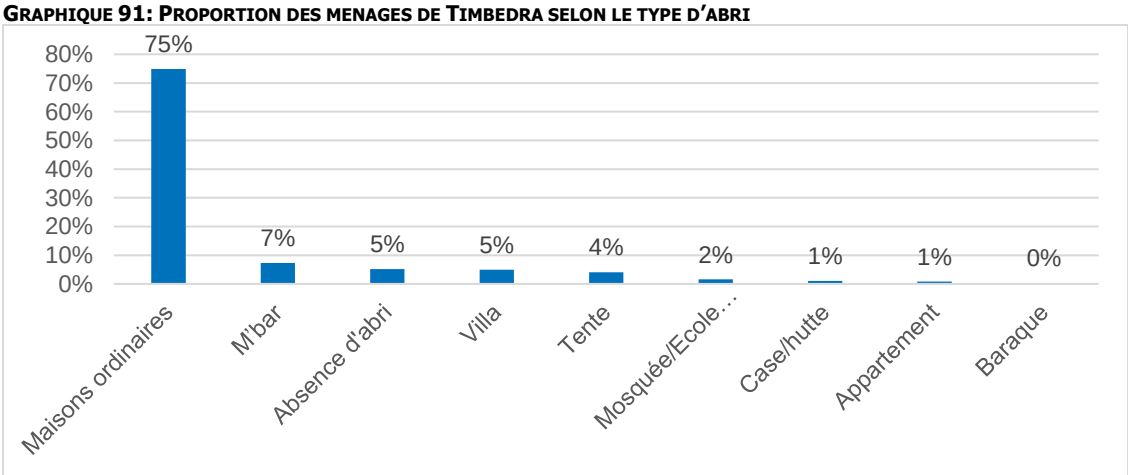

9.2.2. Statut d'occupation de l'abri

La majorité des ménages de la commune (94%) sont soit en location (73%) soit logés gratuitement (21%). C'est seulement 6% qui sont propriétaires. Le coût moyen de la location est de 1 739 Ouguiyas par mois.

GRAPHIQUE 92: PROPORTION DES MENAGES DE TIMBEDRA SELON LE STATUT D'OCCUPATION DE L'ABRI

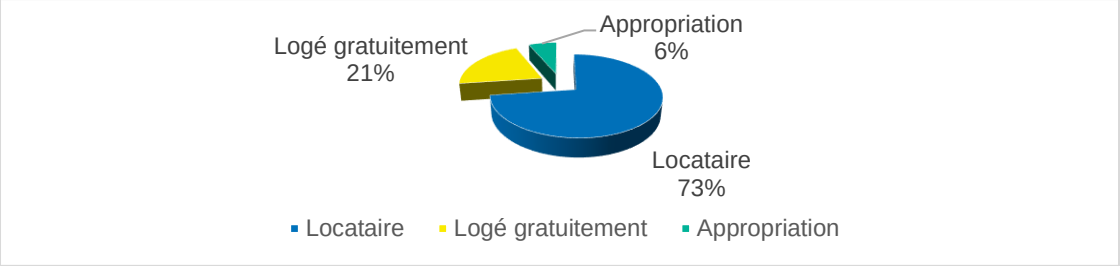

9.2.3. Durée de la construction du logement

Plus de la moitié des ménages (58.7%) réside dans des logements construits il y a au moins un an dont le plus grand nombre (40.7%) depuis plus de 3 ans.
Environ deux cinquièmes des ménages habitent dans des logements construits entre 6 mois et 12 mois et moins d'un pourcent dans abris construit il y a moins de 6 mois.

GRAPHIQUE 93: PROPORTION DES MENAGES DE TIMBEDRA SELON LA DUREE DE CONSTRUCTION DE LEUR ABRI

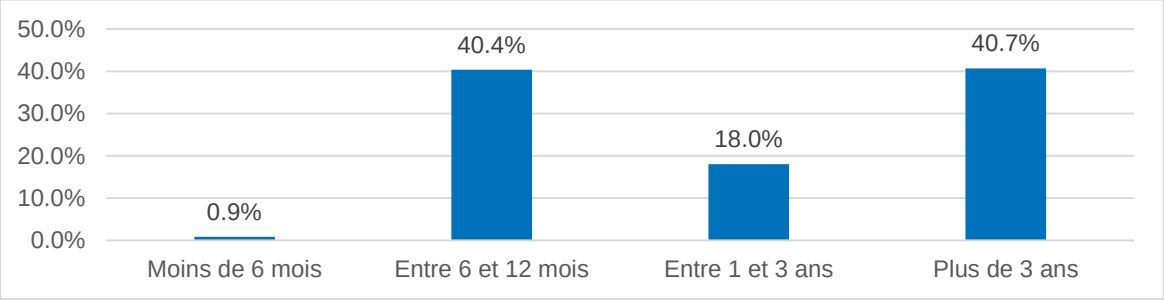

9.2.4. Type de toilette

L'accès aux toilettes dans cette commune est faible. En effet, 59.6% des ménages n'ont pas de toilettes et 0.1% utilisent des toilettes publiques contre 40.3% utilisent des latrines à fosses.

GRAPHIQUE 94: PROPORTION DES MENAGES DE TIMBEDRA SELON LE TYPE DE TOILETTES UTILISEES

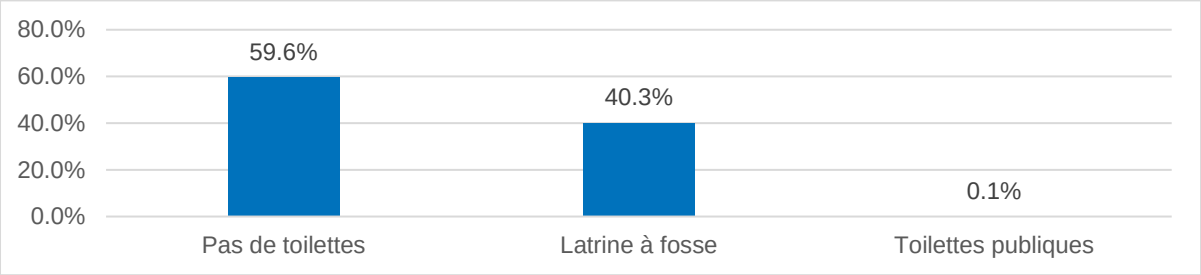

9.3. EAU ET ENERGIE

9.3.1. Principale source d'approvisionnement en eau de boisson

Contrairement à la situation des toilettes, il est constaté un niveau très satisfaisant de l'accès aux sources d'eau potable. En effet, 92% des ménages utilisent des robinets comme source d'eau de boisson contre 8% des ménages qui utilisent des puits ou l'eau de source.

GRAPHIQUE 95: PROPORTION DES MENAGES DE TIMBEDRA SELON LA PRINCIPALE SOURCE D'APPROVISIONNEMENT EN EAU DE BOISSON

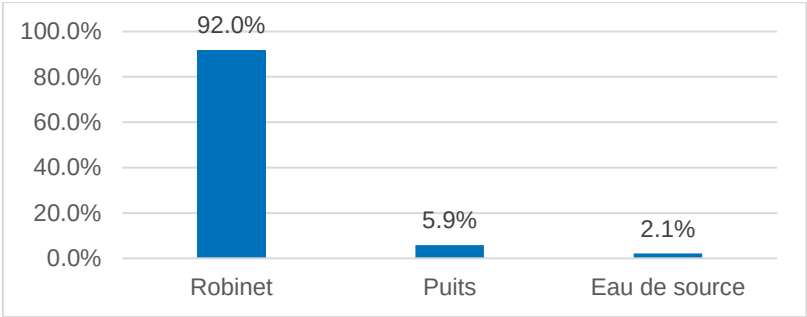

9.3.2. Source d'énergie pour la cuisine

La principale source d'énergie de cuisson utilisée dans la commune est le charbon de bois (64% des ménages). Le bois est la deuxième source d'énergie est le bois qui concerne 29% des ménages à savoir 26% pour le bois ramassé et 3% pour le bois acheté. Le gaz est aussi utilisé par 6% des ménages.

La dépense moyenne liée aux sources d'énergie de cuisine s'élève à 430 Ouguiyas tous les deux mois.

GRAPHIQUE 96: PROPORTION DES MENAGES DE TIMBEDRA SELON LA PRINCIPALE SOURCE D'ENERGIE POUR LA CUISSON

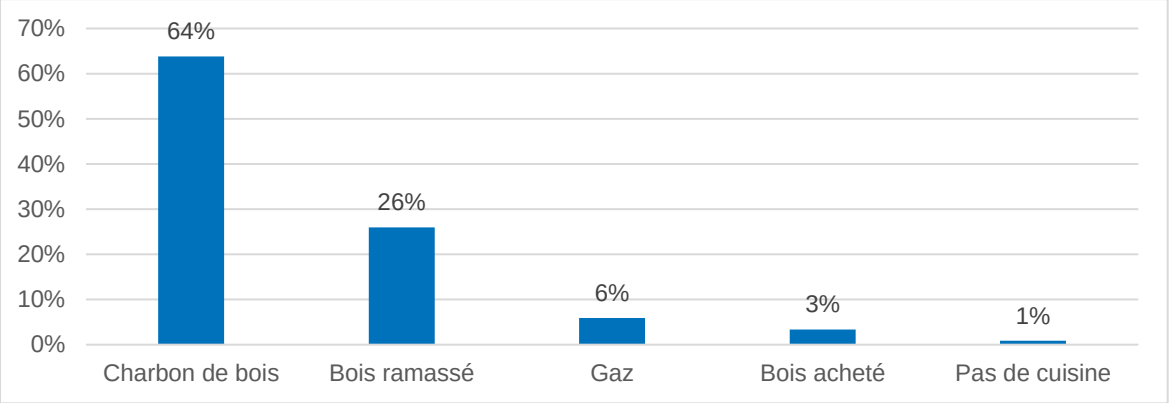

9.3.3. Source d'énergie pour l'éclairage

La principale source d'énergie pour l'éclairage est la torche (74.1% des ménages) suivie du réseau électrique (25.7%).

L'utilisation de la bougie et le solaire pour l'éclairage est négligeables (0.1% des ménages pour chaque source).

GRAPHIQUE 97: PROPORTION DES MENAGES DE TIMBEDRA SELON LA PRINCIPALE SOURCE D'ENERGIE POUR L'ECLAIRAGE

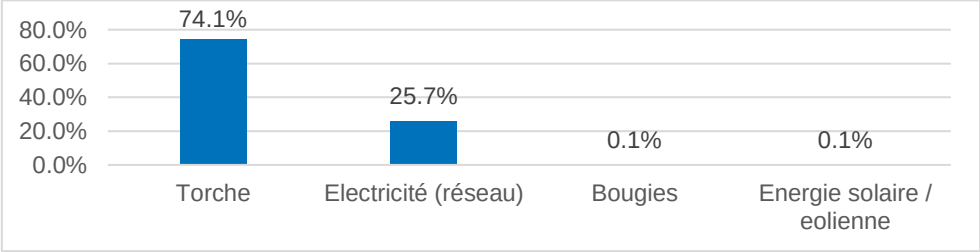

9.4. SANTE

Presque tous les ménages (99.2%) affirment qu'il existe une structure de santé dans leur localité de résidence. Parmi eux, 94% sont à moins de 5 Km d'un centre de santé contre 5.7% qui en sont à plus de 5 km. Moins de 2% des ménages ont eu accès à des soins gratuits.

TABLEAU 42: SYSTEME SANITAIRE DANS LA COMMUNE DE TIMBEDRA

Indicateur	Modalité	Valeur
Proportion des ménages selon l'existence de structure de santé		99.2 %
Proportion des ménages selon la distance moyenne de la structure au domicile	0-5 km	94.3 %
	5-10 km	5.7%

Proportion des ménages ayant bénéficié de soins gratuits		1.7%
Proportion des ménages selon les endroits de recours en cas d'absence de structure sanitaire dans la localité	Centre de Sante Nema	100.0 %
	Marabout	0.0%
	Nulle part	0.0%

9.5. ASSISTANCE

Dans cette commune, aucun ménage réfugié n'a bénéficié de programme de l'Etat ou de ses partenaires (Nations Unies, ONG/Associations) au cours des 12 derniers mois.

9.6. EDUCATION

Dans la commune de Timbedra, le taux de scolarisation est de 3.7%. Environ 23.6% des ménages ont des enfants en âge d'aller à l'école. Parmi eux, moins de 5% ont des enfants allant effectivement à l'école et pour 1.2% tous les enfants en âge d'aller à l'école vont effectivement à l'école.

Le principal frein à la scolarisation est le manque de moyens financiers (71%). On peut aussi évoquer le manque de documentation (16.7%) et les difficultés à l'inscription (5.6%).

TABLEAU 43: SYNTHESE DU SYSTEME EDUCATIF DANS LA COMMUNE DE TIMBEDRA

Indicateur	Modalité	Valeur
Proportion des ménages ayant des enfants en âge d'aller à l'école		23.6 %
Proportion des ménages ayant des enfants en âge d'étudier allant effectivement à l'école		4.2%
Proportion des ménages pour lesquels tous les enfants en âge d'aller à l'école vont à l'école		1.2%
Proportion des enfants allant à l'école parmi les enfants en âge d'aller à l'école		3.7%
Proportion des ménages selon les raisons pour lesquelles tous les enfants en âge d'aller à l'école n'y vont pas	Manque de moyens financiers	71.0 %
	Manque de documentation	16.7 %
	Difficulté à l'inscription	5.6%
	Absence d'établissement dans le lieu de résidence	3.1%
	Occupé par école coranique	2.5 %
	Autres	1.2 %

9.7. INTEGRATION DES REFUGIES

9.7.1. Déplacement hors du lieu habituel de résidence

PLUS DE 56% DES MENAGES REFUGIES DE LA COMMUNE SE DEPLACENT HABITUELLEMENT HORS DE LA RESIDENCE. LE MOTIF PRINCIPAL DE CES DEPLACEMENTS EST D'ORDRE PROFESSIONNEL (98.1% D'ENTRE EUX).

Parmi les ménages se déplaçant hors de la zone habituelle, 10.4% rencontrent des difficultés dont la principale est la crainte sécuritaire (96.9%).

TABLEAU 44 : SYNTHESE DES DEPLACEMENTS DES REFUGIES DANS LA COMMUNE DE TIMBEDRA

Indicateur	Modalité	Valeur
Proportion des ménages se déplaçant hors de leur résidence		56.7%
Proportion des ménages selon le motif de déplacement	Travail	98.1%
	Visites familiales	0.6%
	Ecole	1.3%
Proportion des ménages selon l'existence de difficultés dans le déplacement		10.4%
Proportions des ménages selon les différentes difficultés	Crainte sécuritaire / contrôle	96.9%
	Manque de moyens financiers	3.1%

9.7.2. Interactions fréquentes avec les Mauritaniens

Environ 63% des ménages ont des interactions fréquentes avec des Mauritaniens de façon quotidienne ou hebdomadaire (95.8%). Les raisons de ces interactions sont principalement le commerce (93%).

Pour les 37.4% qui n'ont pas d'interactions fréquentes avec des Mauritaniens, c'est l'incompréhension des langues qui en est la principale cause.

TABLEAU 45: SYNTHESE DES INTERACTIONS FREQUENTES DES REFUGIES AVEC LES MAURITANIENS DANS LA COMMUNE DE TIMBEDRA

Indicateur	**Modalité**	**Valeur**
Proportion des ménages ayant des interactions fréquentes avec les Mauritaniens		62.6%
Proportion des ménages selon la Fréquence d'interaction	Quotidienne	65.5%
	Hebdomadaire	30.3 %
	Mensuelle	3.6%
	Moins que mensuelle / très ponctuelle	0.7%
Proportion des ménages	Interactions commerciales (marché, etc)	93.0%
	Celebration réligieuses	4.3%

Indicateur	Modalité	Valeur
selon les cadres dans lesquels il y a l'interaction	Echanges amicaux (visite interpersonnelles, thé etc.)	5.8%
	Interactions sociales (activités socio culturelles, sport)	5.6%
	Dans les institutions (école, hôpital etc.)	3.1%
	Autres	14.6%
Proportion des ménages n'ayant pas d'interaction selon la raison de non interaction	Incompréhension (langue, culture)	25.1%
	Distance physique	1.5%
	Autres (préciser)	73.4 %

9.7.3. Moyens de transport utilisés couramment par les ménages

Le moyen le plus utilisé pour les déplacements est la voiture par 64.3% des ménages. Plu de 25% des ménages se déplacent. La moto et la charrette sont utilisées comme moyen de transport par respectivement 7% et 2.7% des ménages.

GRAPHIQUE 98: PROPORTION DES MENAGES SE DEPLAÇANT REGULIEREMENT SELON LE MOYEN UTILISE

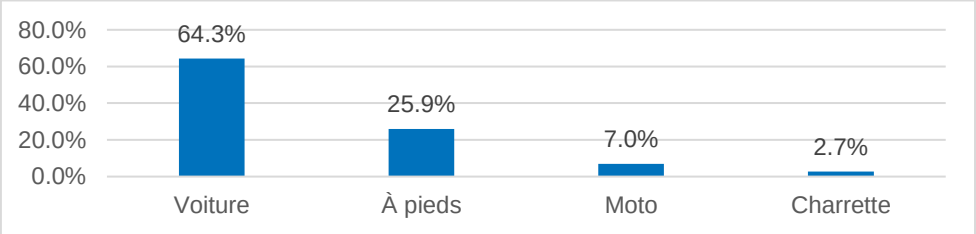

9.8. INTERACTION AVEC LE CAMP DE M'BERA

Environ 3% des ménages connaissant le camp de M'bera et 1.8% des ménages ont de la famille qui y vit. Moins de 1% des ménages ont déjà résidé au camp. Il en est de même pour les ménages qui y effectuent des visites régulières.

GRAPHIQUE 99: SYNTHESE DES INTERACTIONS DES REFUGIES DE TIMBEDRA AVEC LE CAMP DE M'BERA

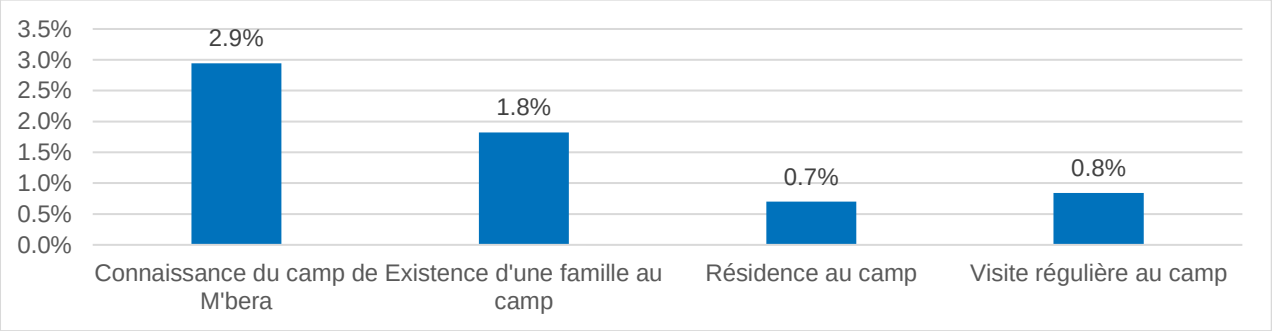
3.5%
3.0%
2.5%
2.0%
1.5%
1.0%
0.5%
0.0%
2.9%
1.8%
0.7%
0.8%
Connaissance du camp de M'bera
Existence d'une famille au camp
Résidence au camp
Visite régulière au camp

ÉVALUATION DE L'ACCÈS AUX SERVICES DE BASE DES RÉFUGIÉS VIVANT HORS DU CAMP DE MBERA RAPPORT D'ANALYSE

Septembre 2023

UNHCR
The UN Refugee Agency

www.unhcr.org