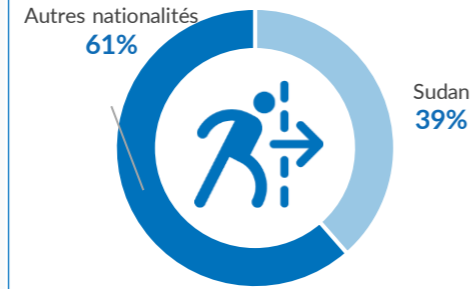


7,065
TOTAL PERSONNES EN DÉPLACEMENTS FORCÉS

5,025 Réfugiés dont **1,059** enregistrés

2,040 Demandeurs d'asile

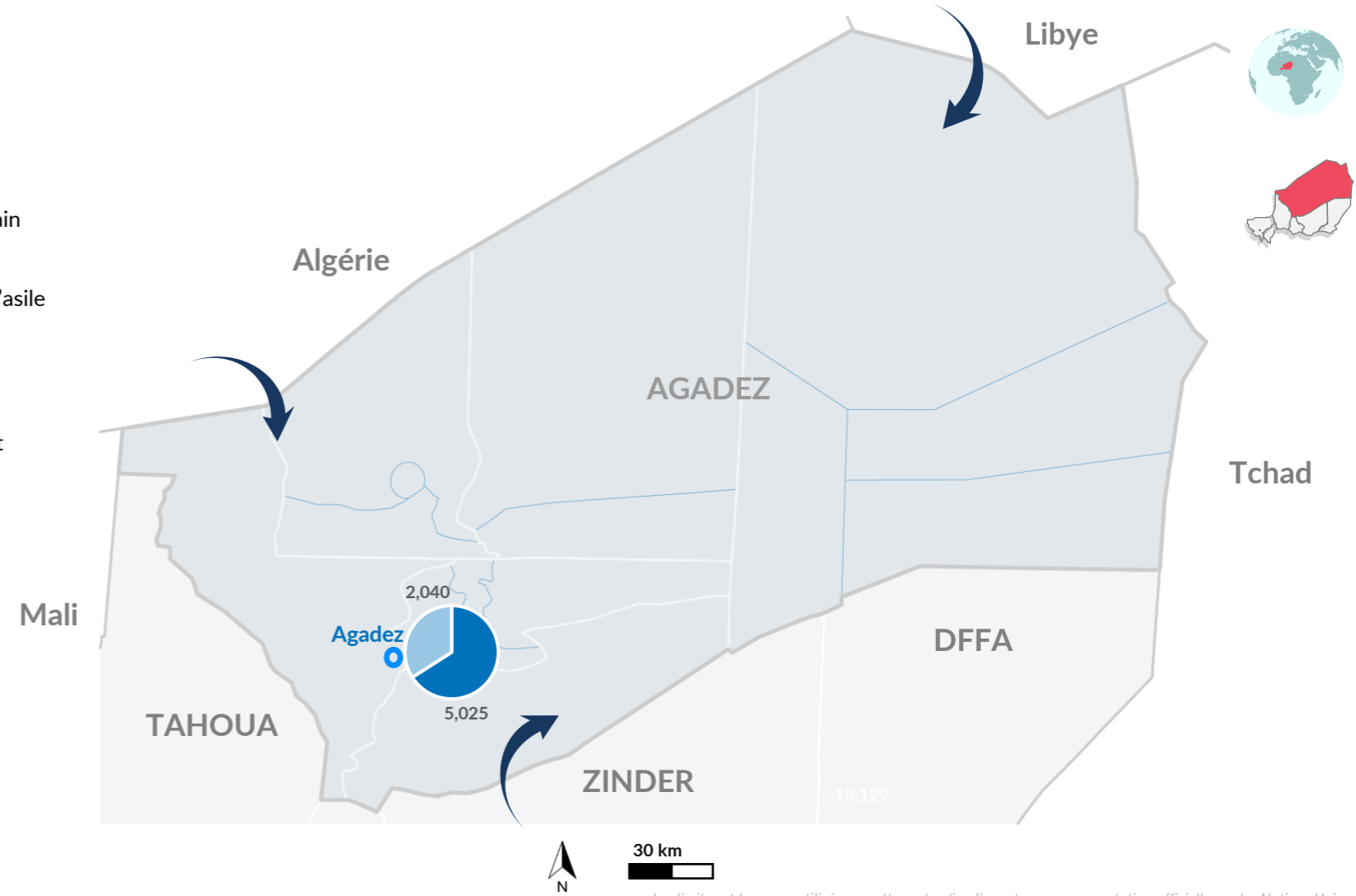
REF & ASR PRINCIPAUX PAYS D'ORIGINE



CARTOGRAPHIE DES PERSONNES CONCERNÉES

LEGENDE

- Bureau de terrain
- Réfugiés
- Demandeurs d'asile
- Région
- Département
- Commune



Les limites et les noms utilisés sur cette carte n'impliquent pas une acceptation officielle par les Nations Unies.

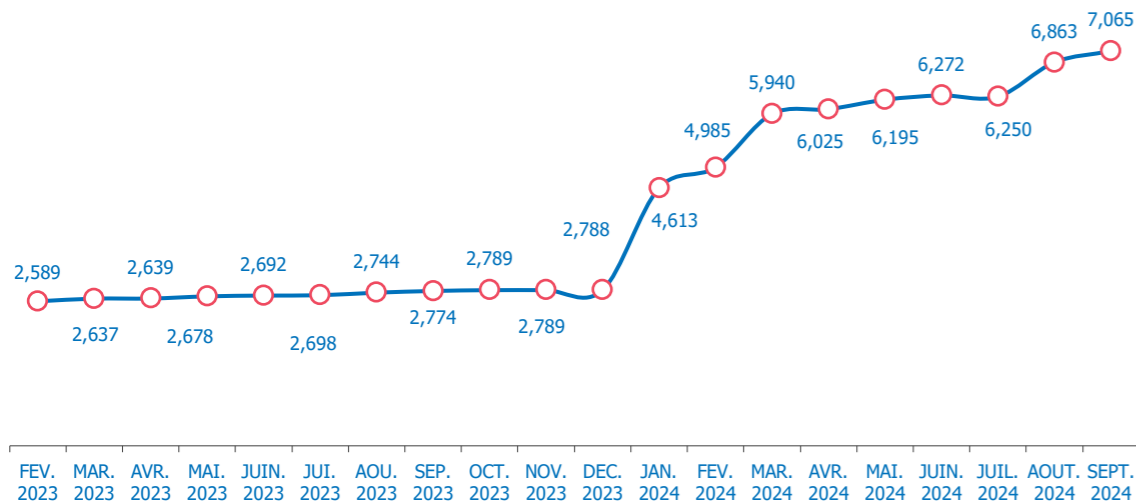
La région d'Agadez n'est pas directement touchée par la crise humanitaire et sécuritaire que connaissent les quatre autres régions, notamment, Diffa, Maradi, Tahoua et Tillabéri. Cependant, elle est caractérisée par un fort mouvement de population en transit vers l'Europe via l'Algérie ou la Libye. Elle reçoit de façon permanente beaucoup d'expulsés venant d'Algérie ou de la Libye ayant de besoin de protection internationale.

La population relevant de la responsabilité du HCR vivant à Agades est composé de réfugiés et demandeurs d'asile.

Cette population a connu une augmentation de 155% par rapport à septembre 2023. Près de la moitié de ces personnes proviennent du Soudan même si les autres sont repartis entre diverses nationalités.

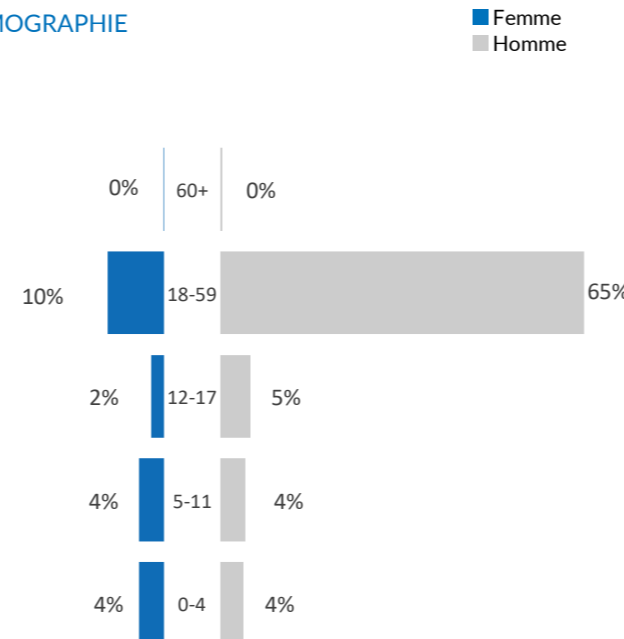
On note 3,966 maliens arrivés qui ne sont pas encore enregistrés car en attente du screening et enregistrement par le Gouvernement.

EVOLUTION ANNUELLE REFUGIES ET DEMANDEURS D'ASILE

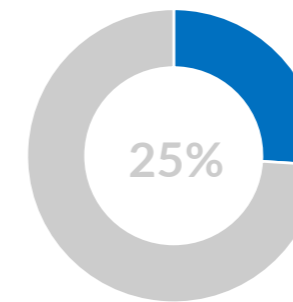


PROFIL DE LA POPULATION - REFUGIES ET DEMANDEURS D'ASILE

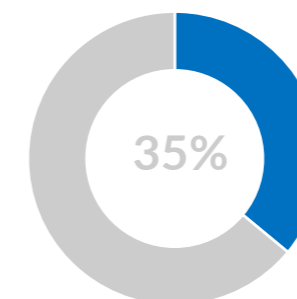
DEMOGRAPHIE



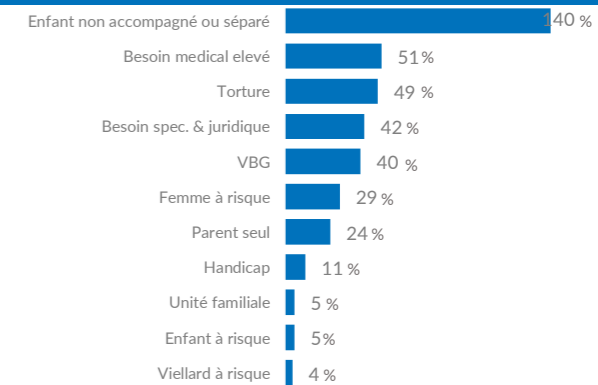
ENFANTS



FEMMES & ENFANTS



BESOINS SPECIFIQUES



PRINCIPALES OCCUPATIONS

