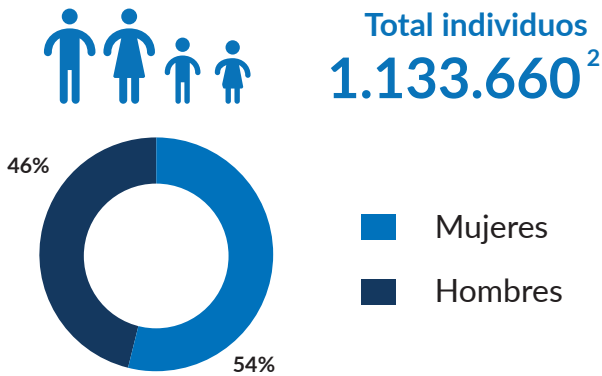


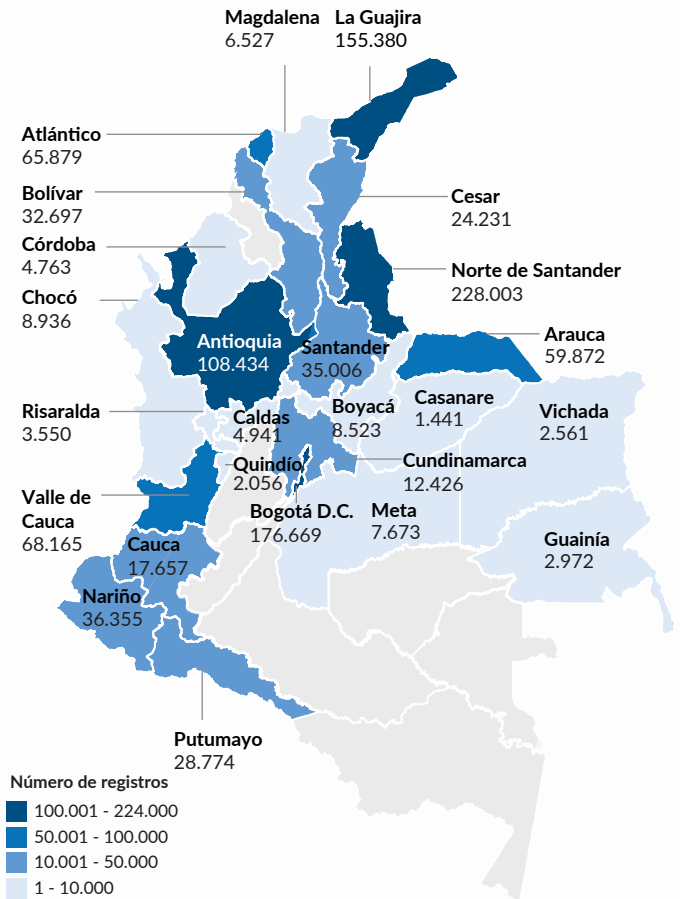
Esta infografía presenta la información de las personas registradas en el Ecosistema de Registro y Manejo de la Población (PRIMES) hasta el 30 de septiembre del 2024<sup>1</sup>. Los datos incluyen información demográfica, geográfica, socioeconómica, la identificación de Necesidades Específicas de Protección y las orientaciones brindadas a la población.

## Personas registradas en PRIMES

El 54% de los registros en PRIMES corresponden a mujeres.



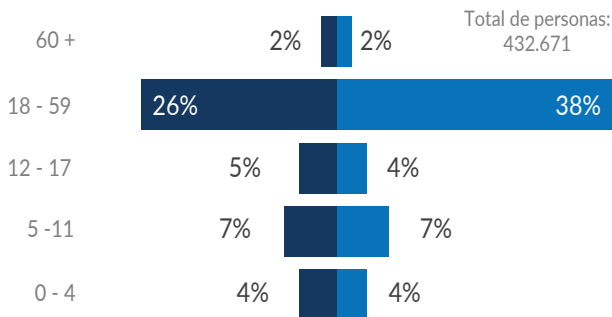
## Mapa 1: Distribución geográfica de los registros por departamento



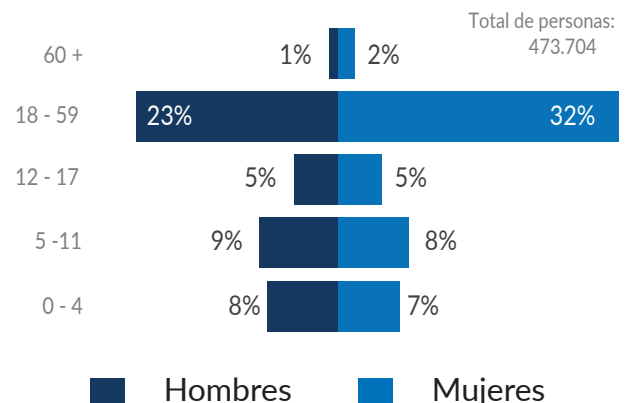
## Rangos de edad<sup>3</sup>

### Rangos de edad de las personas registradas

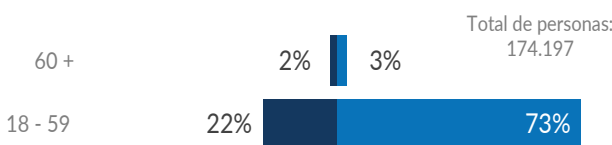
La edad promedio de las personas registradas en PRIMES está entre los 18 y 59 años.



### Rango de edad de las recepciones incluyendo la familia



### Rango de edad de puntos focales de las recepciones



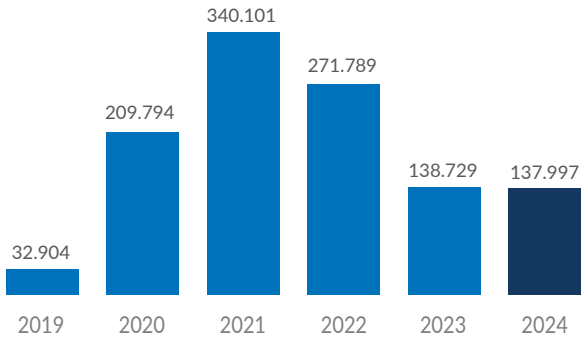
<sup>1</sup> Los datos corresponden a cifras acumuladas desde el 2018 hasta el 30 de septiembre de 2024.

<sup>2</sup> El número de las personas que se presenta en la estadística no incluye los registros que se han desactivado por razones de multiplicidad o por salidas del país, relacionadas principalmente con temas de retorno o reasentamiento. En total se han desactivado 28.333 personas, desde que inició el uso de PRIMES en Colombia en 2018.

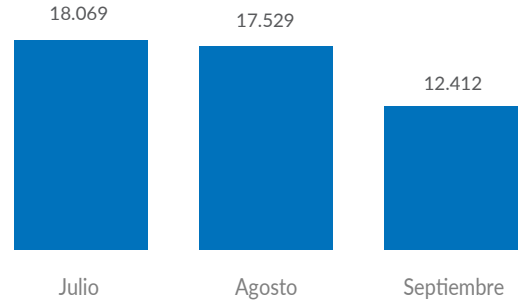
<sup>3</sup> Calculado a partir de la información disponible de las personas registradas de manera Individual y las Recepciones (pre-registros con la información del Punto Focal y su grupo familiar).

## Evolución de los registros PRIMES

Número de personas registradas anualmente entre 2019 - 2024

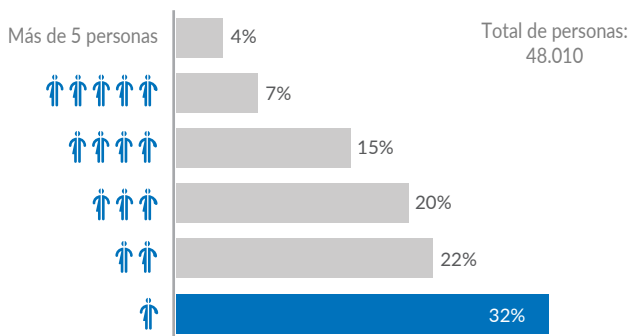


Número de personas registradas mensualmente en el tercer trimestre del 2024



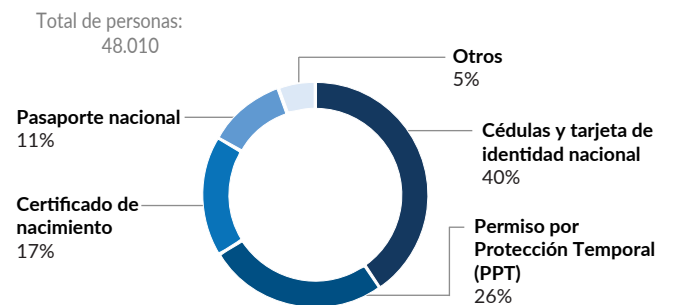
## Tamaño promedio de los grupos

Más del **74%** de los grupos registrados están compuestos entre 1 a 3 personas.

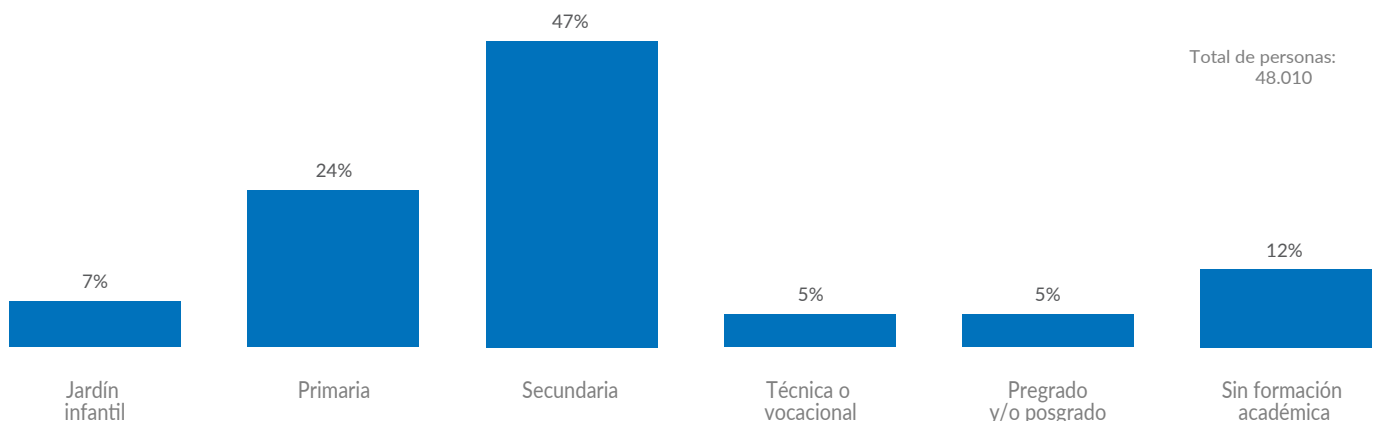


## Documentos de la población

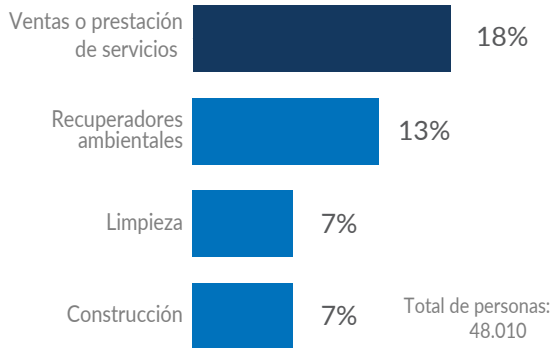
Sólo el **34%** del total de las personas registradas en PRIMES cuentan con documentación.



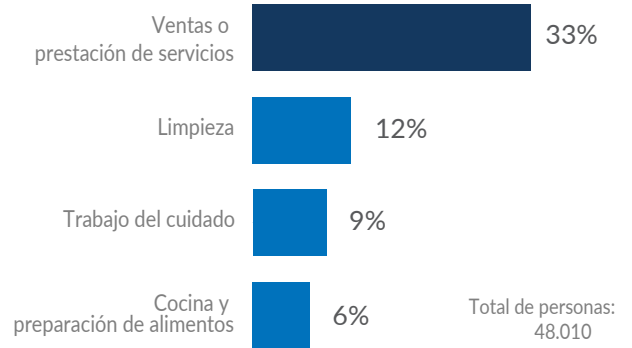
## Nivel educativo de la población



## Ocupación de la población



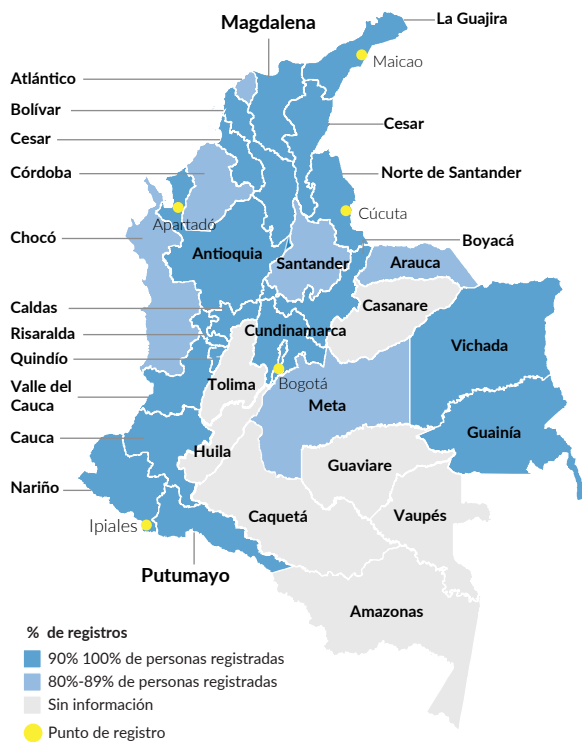
## Habilidad ocupacionales de la población



## Movimientos de las personas a nivel departamental y municipal

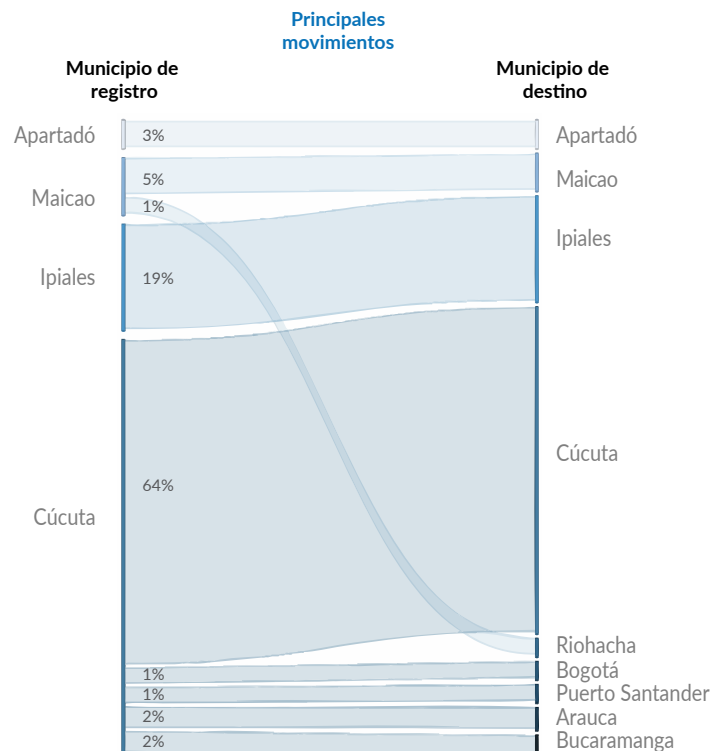
### Mapa 2: Porcentaje de permanencia de personas por departamento de registro

El **93%** de las personas registradas permanecen en el departamento de su primera atención. La permanencia es un **2%** menor respecto al trimestre anterior.



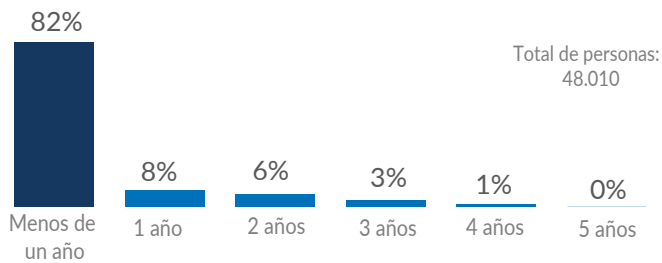
### Relación entre municipio de registro y municipio de destino

El **90%** de las personas registradas en los municipios de fronteras suelen permanecer en estas zonas. Los municipios fronterizos con mayor porcentaje de permanencia son Cúcuta, Ipiales y Maicao. El **10%** de las personas que deciden movilizarse lo hacen a ciudades como Bucaramanga y Arauca.

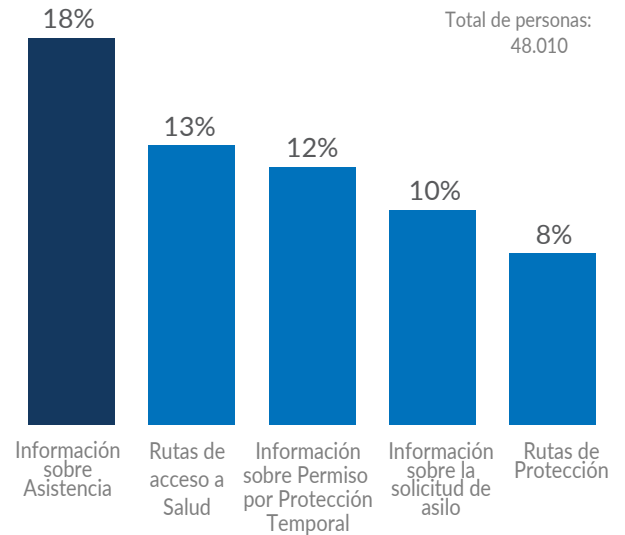


## Contacto con los puntos de registro

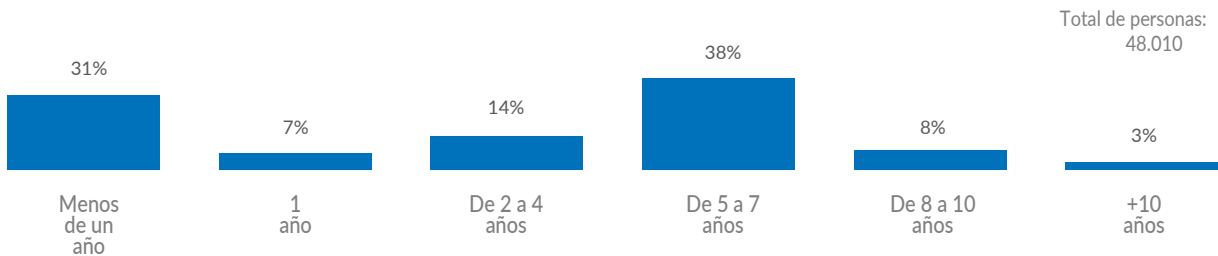
Respecto al trimestre anterior, se evidencia un leve incremento en el número de personas atendidas en menos de un año. Esto evidencia que el **82%** de las personas registradas en PRIMES para este trimestre y anterior, luego de su primera atención, mantienen contacto con los puntos de registro principalmente para obtener información sobre asistencia humanitaria, rutas de acceso a servicios de salud, información ETPV y sobre el procedimiento para la Determinación de la Condición de Refugiado en Colombia.



## Principales temas de consultas e información brindada a la población



## Tiempo de permanencia en Colombia



## Necesidades Específicas de Protección (NEPs)

La identificación de Necesidades Específicas de Protección en PRIMES permite la **activación de rutas de protección** y los **procesos de referenciación**. Las principales NEPs son:

**36%** 

**Necesidades básicas insatisfechas:** persona que no puede lograr, a pesar de las oportunidades de subsistencia existentes (ya sean formales o informales), un nivel de vida mínimo, incluido el acceso a alimentos, ropa, material sanitario, vivienda / refugio, agua, saneamiento y atención médica.

**21%** 

**Sin documentación:** persona sin documentación para permanecer en Colombia de manera regular.

**15%** 

**Sin acceso a servicios:** persona privada de acceso a servicios, tales como distribución de asistencia, atención médica o servicios legales, que de otro modo están disponibles para la comunidad y/o las personas.

**3%** 

**Niños, niñas y adolescentes (NNA) en riesgo de no asistir a la escuela:** persona menor de 18 años con riesgo de interrumpir o suspender sus estudios.

**3%** 

**Persona sola cabeza de familia – padre/madre:** hogar monoparental (con jefatura paterna o materna), con uno o más hijos/as biológicos todos menores de 18 años.

Total de personas: 48.010