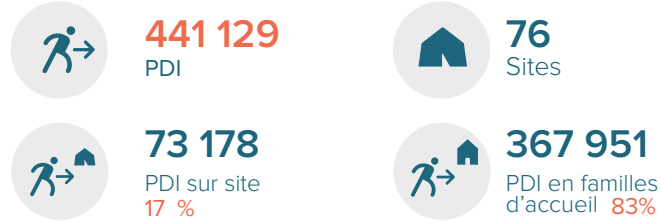
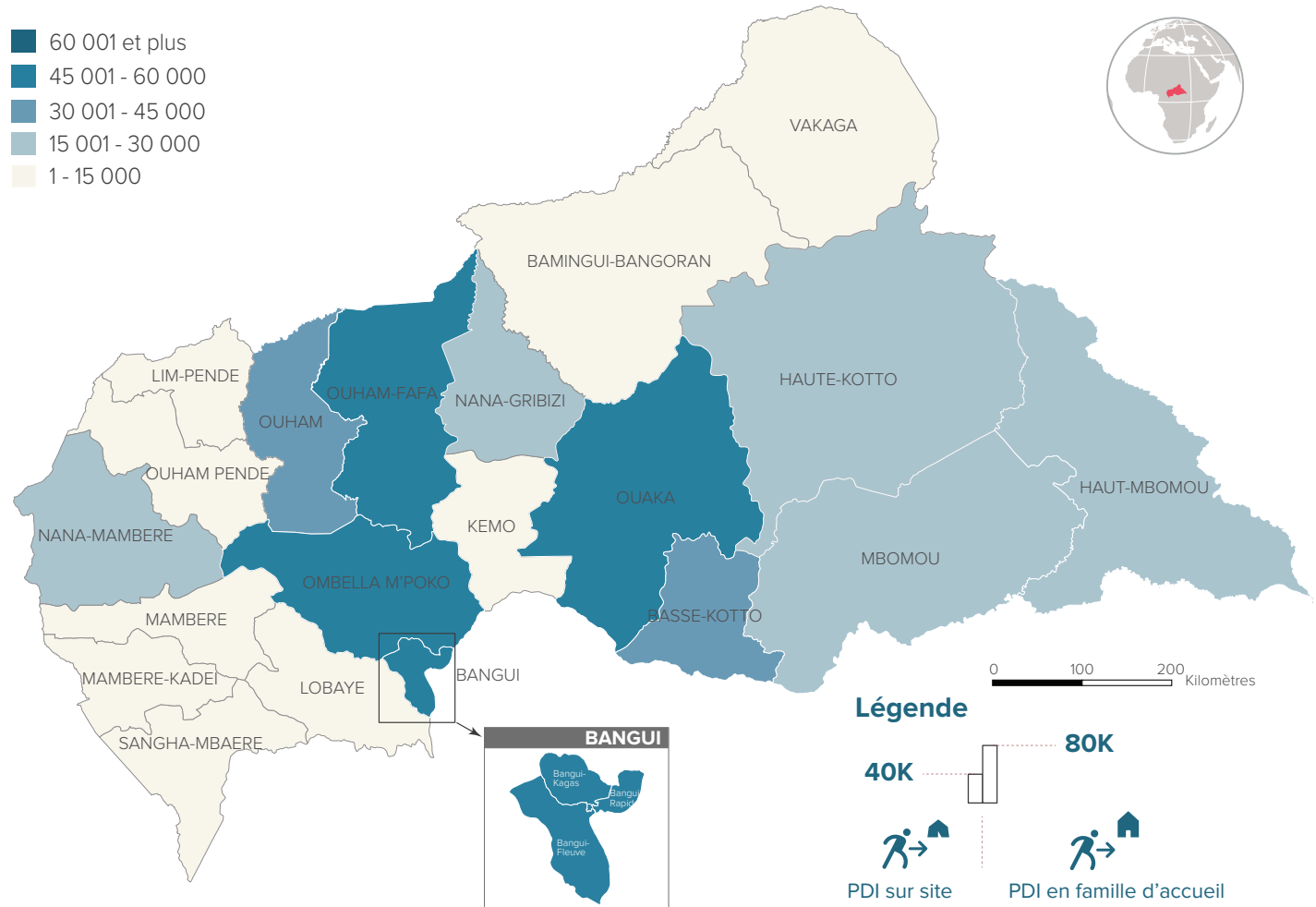
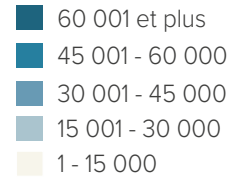



## CHIFFRES CLÉS



Préfectures	Sites	Famille d'accueil	Total
Bangui	3 564	89 641	93 205
Ouham-Fafa	11 185	47 748	58 933
Ouaka	11 445	38 000	49 445
Ouham	0	32 205	32 205
Basse-Kotto	10 572	20 781	31 353
Haute-Kotto	10 710	12 127	22 837
Nana-Mambéré	0	20 183	20 183
Ombella M'Poko	0	19 005	19 005
Haut-Mbomou	11 241	5 365	16 606
Nana-Gribizi	6 738	9 593	16 331
Ouham Pendé	696	14 215	14 911
Sangha-Mbaéré	0	11 559	11 559
Mambéré-Kadéï	0	11 549	11 549
Kémo	0	11 530	11 530
Mbomou	5 812	5 248	11 060
Bamingui-Bangoran	165	5 032	5 197
Vakaga	1 050	4 099	5 149
Lobaye	0	4 389	4 389
Mambéré	0	2 879	2 879
Lim-Pendé	0	2 803	2 803
<b>Total</b>	<b>73 178</b>	<b>367 951</b>	<b>441 129</b>

## ÉVOLUTION MENSUELLE (en milliers) 5 derniers mois



## Nombre de sites par sous-préfectures sur lesquels se trouvent des PDI: 76

Ouham 26 (Batangafo: 10, Bouca: 9, Kabo: 7), Ouaka 10 (Bambari: 7, Ippy: 2, Bakala: 1), Nana-Gribizi 9 (Kaga-Bandoro: 9), Haut-Mbomou 9 (Obo: 6, Zémio: 2, Djéma: 1), Mbomou 8 (Rafai: 4, Bakouma: 4), Basse-Kotto 5 (Alindao: 5), Vakaga 3 (Bira: 3), Haute-Kotto 2 (Bria: 2), Ombella-Mpoko 2 (Bimbo: 2), Bangui 2 (Bangui: 2), Bamingui-Bangoran 1 (Ndélé: 1), et Ouham-Pendé 1 (Bocaranga: 1)

Les frontières et les noms indiqués et les désignations utilisées sur cette carte n'impliquent pas une reconnaissance ou une acceptation officielle par les Nations Unies.

Date de mise à jour: 04 avril 2025

Sources: CMP

Feedback: [oulai@unhcr.org](mailto:oulai@unhcr.org)

Plus d'information: <http://data.unhcr.org>

### CHIFFRES CLÉS

**9 820**  
Nvx PDI

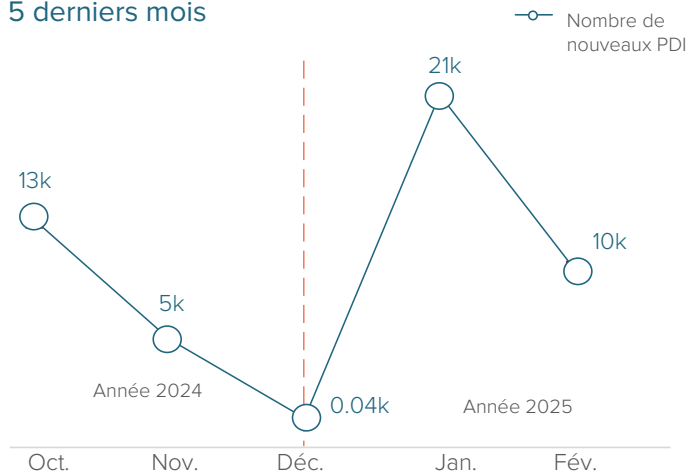
**1**  
Sites nvx PDI

**310**  
Nvx PDI sur site  
**3%**

**9 510**  
Nvx PDI en famille  
d'accueil  
**97%**

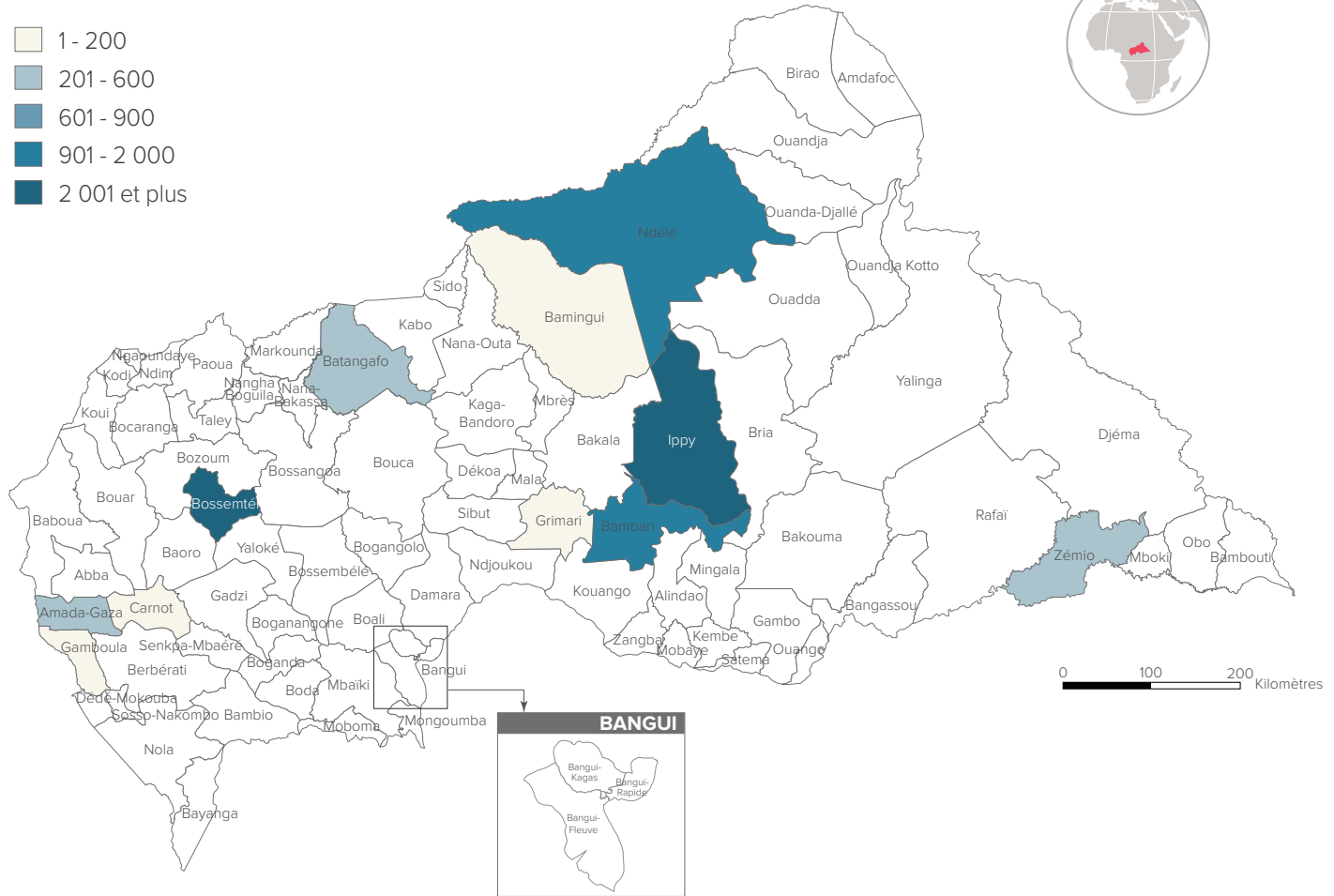
Préfectures	Sous-Préfectures	Sites	Famille d'accueil	Total
Ouaka	Ippy	0	3 213	3 213
Ouham Pendé	Bossematé	0	2 405	2 405
Ouaka	Bambari	0	1 821	1 921
Bamingui-Bangoran	Ndéle	0	990	990
Ouham-Fafa	Batangafo	0	574	574
Haut-Mbomou	Zémio	310	0	310
Mambéré	Amada-Gaza	0	219	219
Bamingui-Bangoran	Bamingui	0	112	112
Mambéré	Carnot	0	98	98
Mambéré-Kadéï	Gamboula	0	64	64
Ouaka	Grimari	0	14	14
<b>Total</b>		<b>310</b>	<b>9 510</b>	<b>9 820</b>

### ÉVOLUTION MENSUELLE (en millier) 5 derniers mois



### Nombre de nouveaux déplacés par Sous-préfecture

- 1 - 200
- 201 - 600
- 601 - 900
- 901 - 2 000
- 2 001 et plus



Les informations cartographiées représentent les mouvements de populations durant le mois de février

\*Nombre de sites par sous-préfectures ayant reçus des nouveaux déplacés: 1

Haut-Mbomou 1 (Zémio: 1)

Les frontières et les noms indiqués et les désignations utilisées sur cette carte n'impliquent pas une reconnaissance ou une acceptation officielle par les Nations Unies.

## CHIFFRES CLÉS



**5 202**

Retournés



**696**

Retournés depuis des sites  
13%



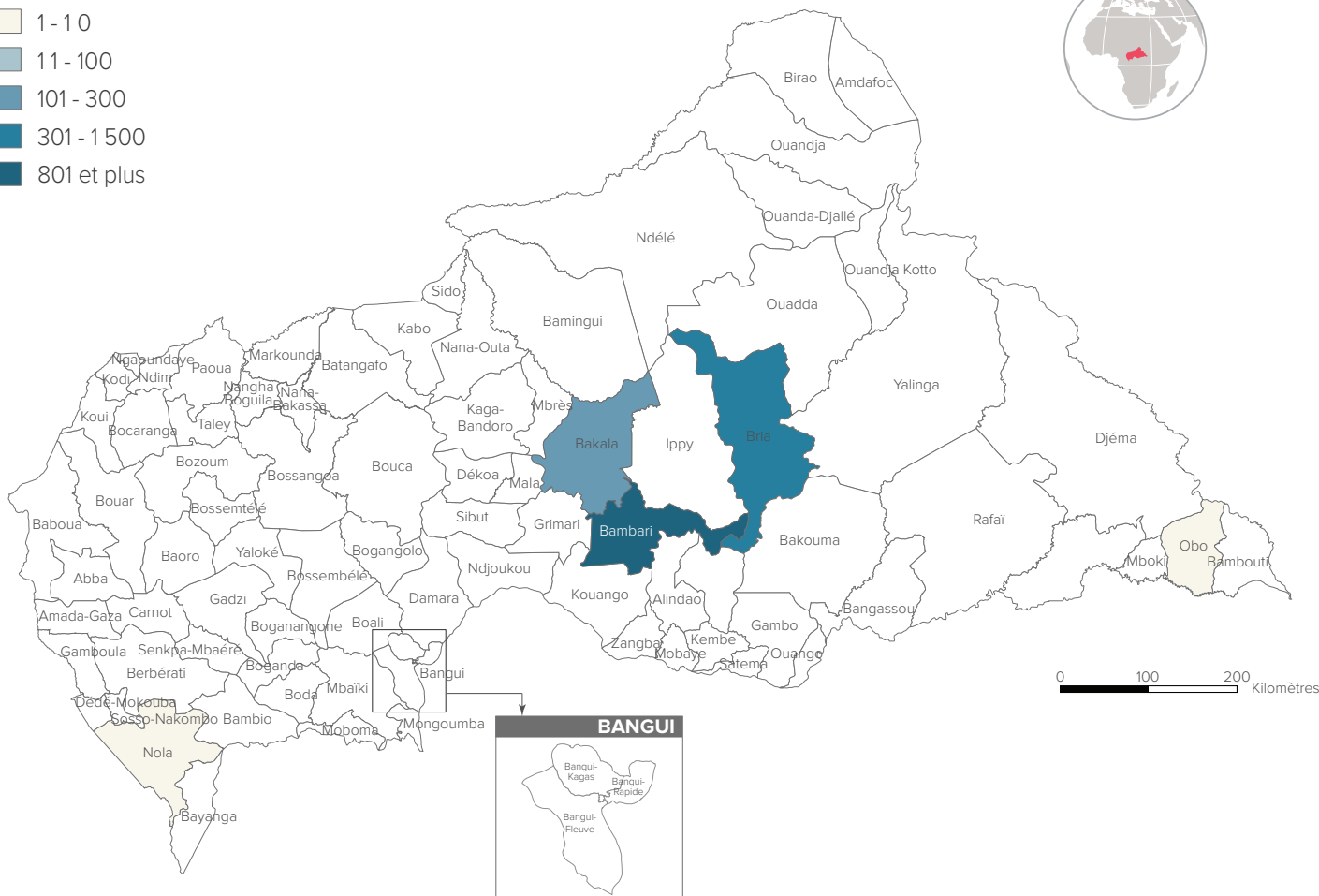


**4 506**

Retournés depuis des familles d'accueil  
87%

## STATISTIQUES PAR SOUS-PREFECTURE

Préfectures	Sous-Préfectures	Sites	Famille d'accueil	Total
Ouaka	Bambari	0	4 353	4 353
Haute-Kotto	Bria	690	0	690
Ouaka	Bakala	0	150	150
Haut-Mbomou	Obo	6	0	6
Sangha-Mbaéré	Nola	0	3	3
<b>Total</b>		<b>696</b>	<b>4 506</b>	<b>5 202</b>

## EVOLUTION MENSUELLE (en millier) 5 derniers mois



## Les informations cartographiées représentent les mouvements de populations durant le mois de février

Les frontières et les noms indiqués et les désignations utilisées sur cette carte n'impliquent pas une reconnaissance ou une acceptation officielle par les Nations Unies.

Date de mise à jour: 04 avril 2025

Sources: CMP

Feedback: [oulai@unhcr.org](mailto:oulai@unhcr.org)

Plus d'information: <http://data.unhcr.org>