SITUATION D'URGENCE AU TCHAD

Mise à jour des arrivées du Soudan

02 Nov. 2025

Depuis avril 2023, le CNARR, le HCR et l'OIM surveillent et assistent un afflux de réfugiés soudanais et de retournés tchadiens arrivant dans les provinces de Ouaddai, Sila, Wadi-Fira et Ennedi Est. Les agences humanitaires soutiennent le gouvernement tchadien et les autorités locales pour fournir une assistance vitale et des services de protection. Le gouvernement et le HCR ont aidé 64% des réfugiés à quitter les sites d'arrivée spontanée pour s'installer dans des camps nouvellement établis où les déplacés bénéficient des services fournis par les équipes humanitaires.

ARRIVÉES

885 108
Nouveaux réfugiés dénombrés

251 841
Ménages

37
Villages d'accueil

Nouveaux réfugiés par province

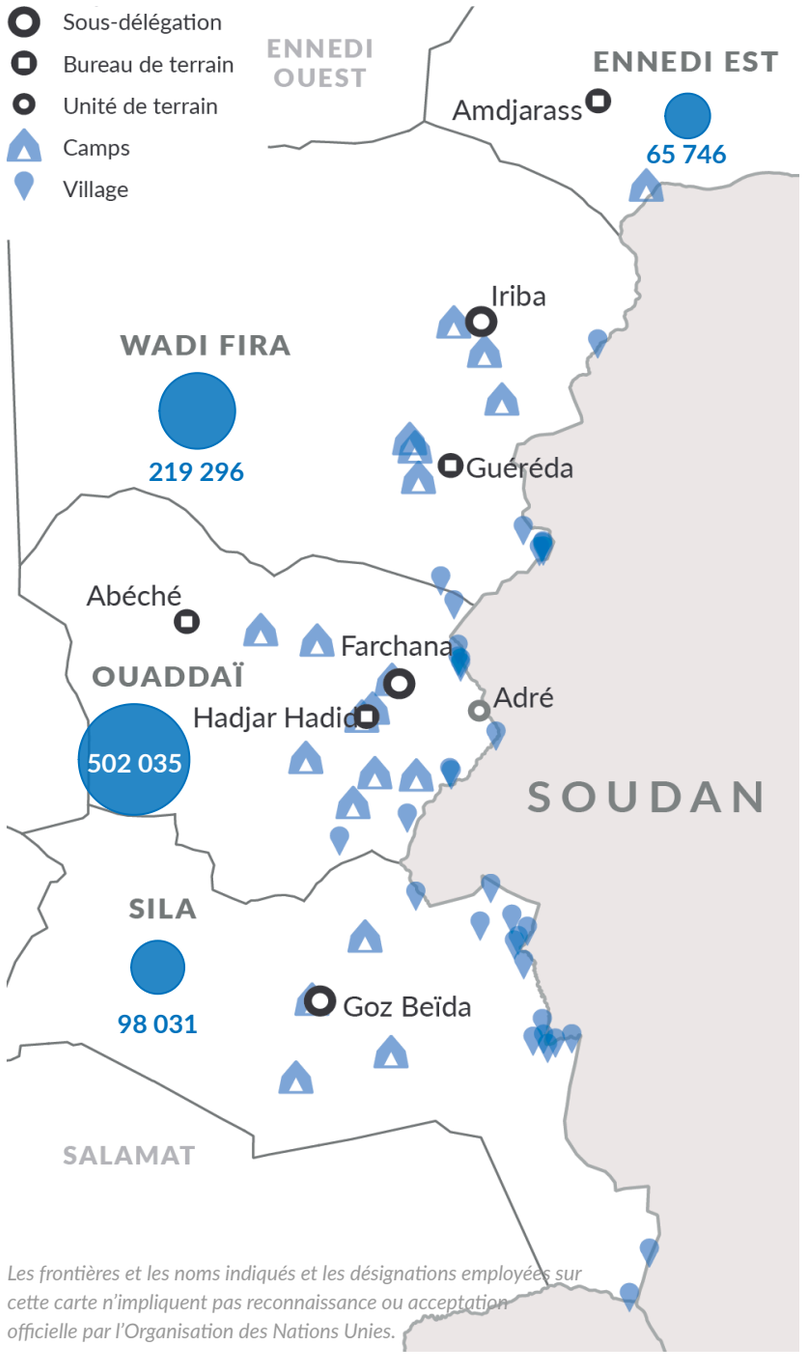

Les frontières et les noms indiqués et les désignations employées sur cette carte n'impliquent pas reconnaissance ou acceptation officielle par l'Organisation des Nations Unies.

ENREGISTREMENT

843 516
Individus enregistrés et pré-enregistrés

246 439
Ménages

87%
enregistrés sont des **femmes et enfants** dont 25% sont des **femmes adultes**

14%
enregistrés ont des **besoins spécifiques**

Désagrégation par tranche d'âge et sexe des personnes enregistrées

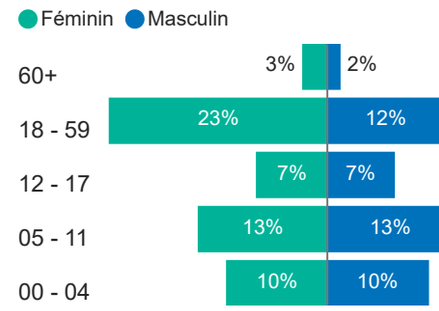

Personnes enregistrées à besoins spécifiques - Top 5

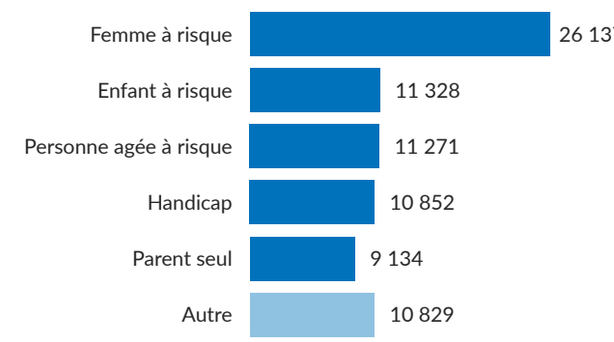

RETOURS

329 894
Migrants retournés **arrivés** (Estimé)

67%
Retournés sont des **enfants**

Source: UNHCR, IOM, Gouvernement et Partenaires

ENREGISTREMENT PAR SITE

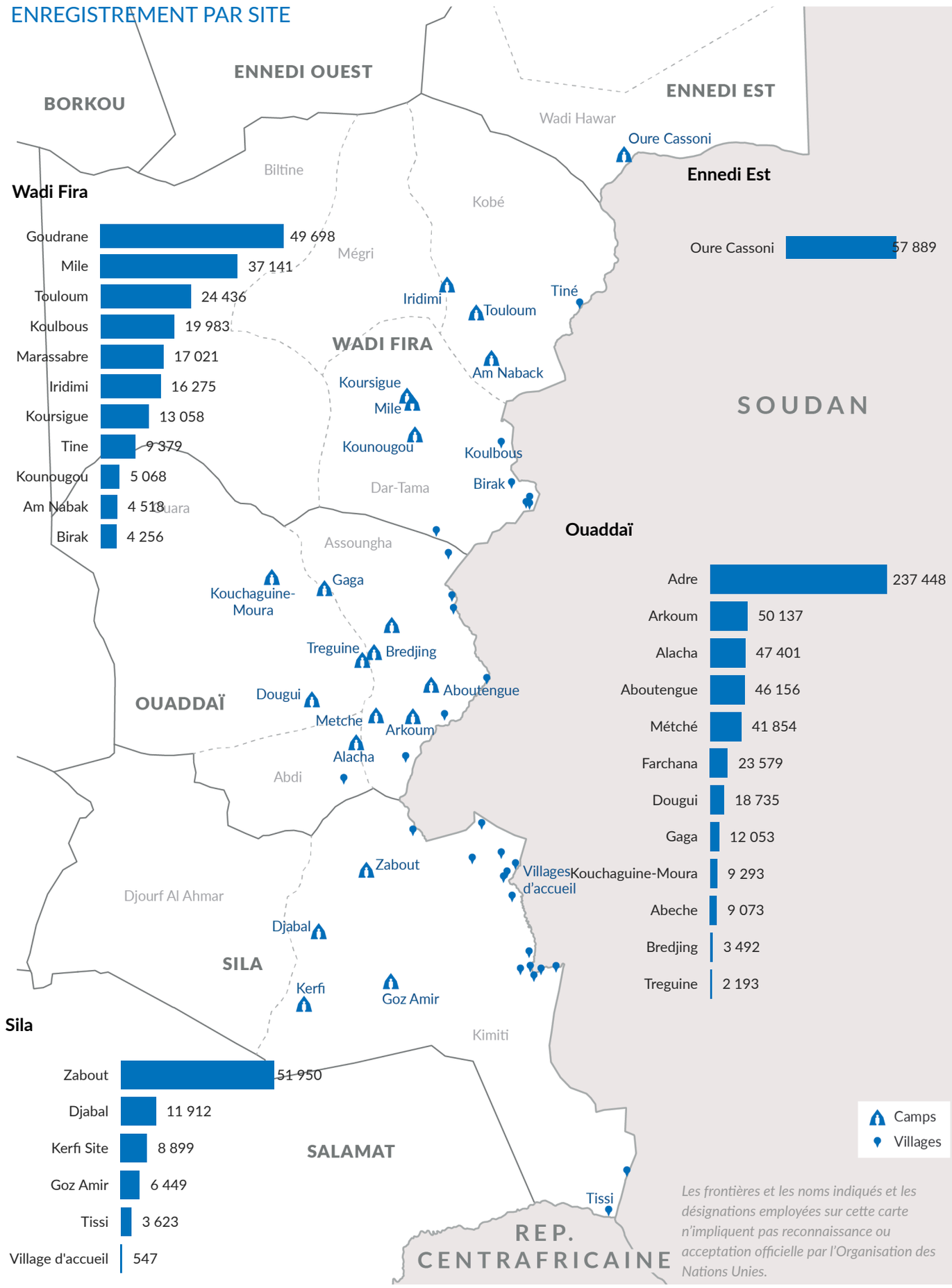

Wadi Fira

Goudrane	49 698
Mile	37 141
Touloum	24 436
Koulbous	19 983
Marassabre	17 021
Iridimi	16 275
Koursigue	13 058
Tine	9 379
Kounougou	5 068
Am Nabak	4 518
Birak	4 256

Ennedi Est

Oure Cassoni	57 889

Ouaddaï

Adre	237 448
Arkoum	50 137
Alacha	47 401
Aboutengue	46 156
Métché	41 854
Farchana	23 579
Dougui	18 735
Gaga	12 053
Kouchaguine-Moura	9 293
Abeche	9 073
Bredjing	3 492
Treguine	2 193

Sila

Zabout	51 950
Djabal	11 912
Kerfi Site	8 899
Goz Amir	6 449
Tissi	3 623
Village d'accueil	547

Les frontières et les noms indiqués et les désignations employées sur cette carte n'impliquent pas reconnaissance ou acceptation officielle par l'Organisation des Nations Unies.

Project 21- Monitoring de protection

Le Projet 21 est un système régional de monitoring de protection, lancé en 2020 pour combler les lacunes en matière de collecte et d'analyse de données sur la protection en Afrique de l'Ouest et du Centre. Le projet inter-agence mobilise les partenaires pour collecter un ensemble de données avec des outils harmonisés et une méthodologie commune afin de générer des analyses conjointes de la situation, des risques et des tendances de protection.

548 ménages interrogés entre le 24 octobre et 31 octobre 2025, suite aux différents afflux enregistrés, principalement au niveau des points d'entrée de Tiné, Kulbus, Birak (Wadi Fira), de Bahai et Kariari (Ennedi Est) et d'Adré (Ouaddai)..

RISQUE DE PROTECTION

À quels types de dangers ou menaces identifiées êtes-vous exposé ?

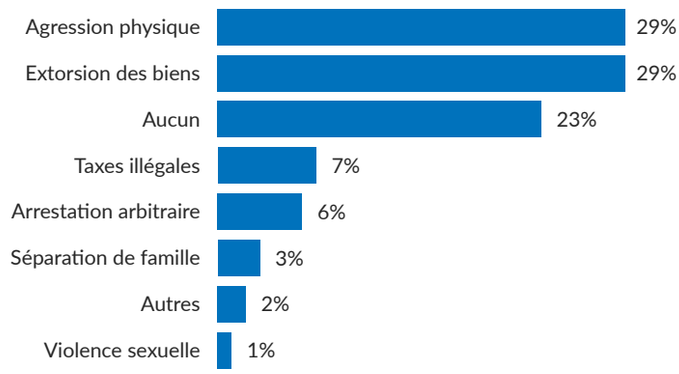

DOCUMENTATION

Quel type de document individuel possédez-vous ?

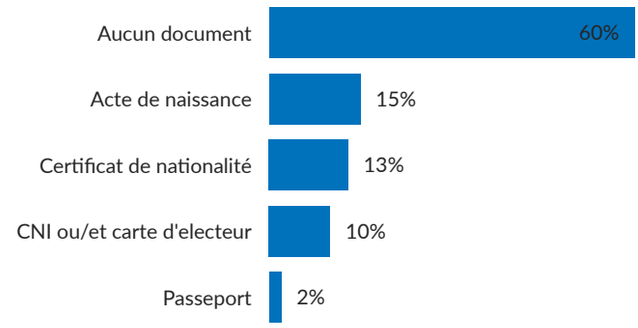

BESOINS DE BASE ET SERVICES ESSENTIELS

Quelle est la catégorie d'articles dont votre famille a le plus besoin

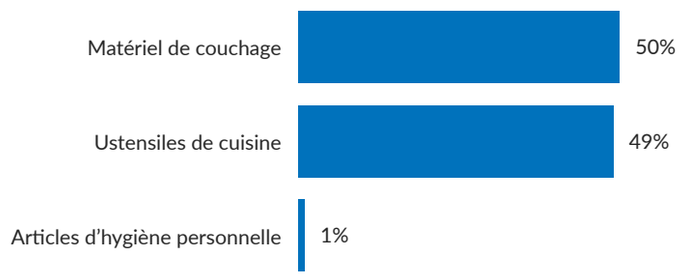

ENGAGEMENT COMMUNAUTAIRE

Quel type d'information voudriez-vous recevoir de la part des travailleurs humanitaires et des autorités ?

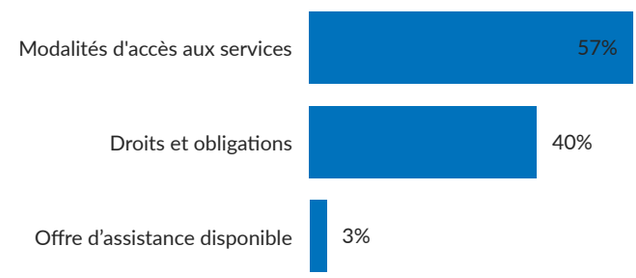

SOUTIEN AUX VICTIMES DE VBG

Quels sont les méchanismes de soutien aux victimes VBG?

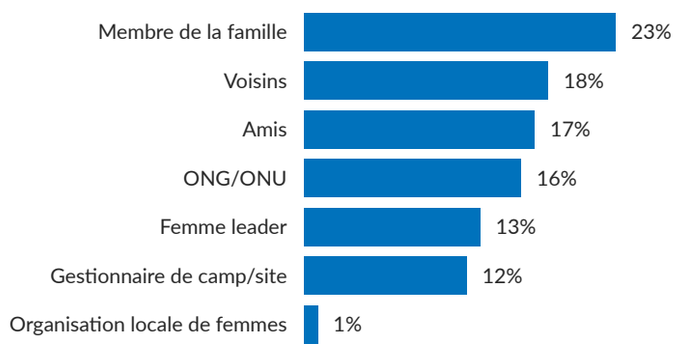

EDUCATION
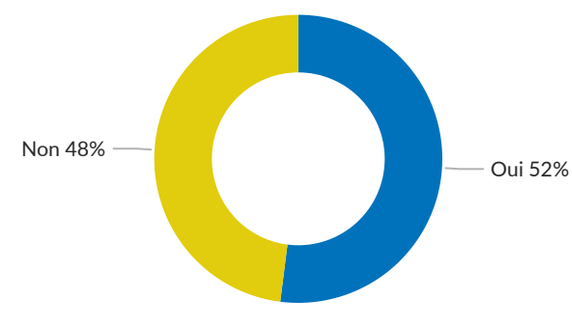
Y-a-t-il dans votre famille des enfants en age scolaire?