SITUATION D'URGENCE AU TCHAD

Mise à jour des arrivées du Soudan

14 Dec. 2025

Depuis avril 2023, le CNARR, le HCR et l'OIM surveillent et assistent un afflux de réfugiés soudanais et de retournés tchadiens arrivant dans les provinces de Ouaddai, Sila, Wadi-Fira et Ennedi Est. Les agences humanitaires soutiennent le gouvernement tchadien et les autorités locales pour fournir une assistance vitale et des services de protection. Le gouvernement et le HCR ont aidé 64% des réfugiés à quitter les sites d'arrivée spontanée pour s'installer dans des camps nouvellement établis où les déplacés bénéficient des services fournis par les équipes humanitaires.

ARRIVÉES

899 148 Nouveaux réfugiés dénombrés

257 048 Ménages

37 Villages d'accueil

Nouveaux réfugiés par province

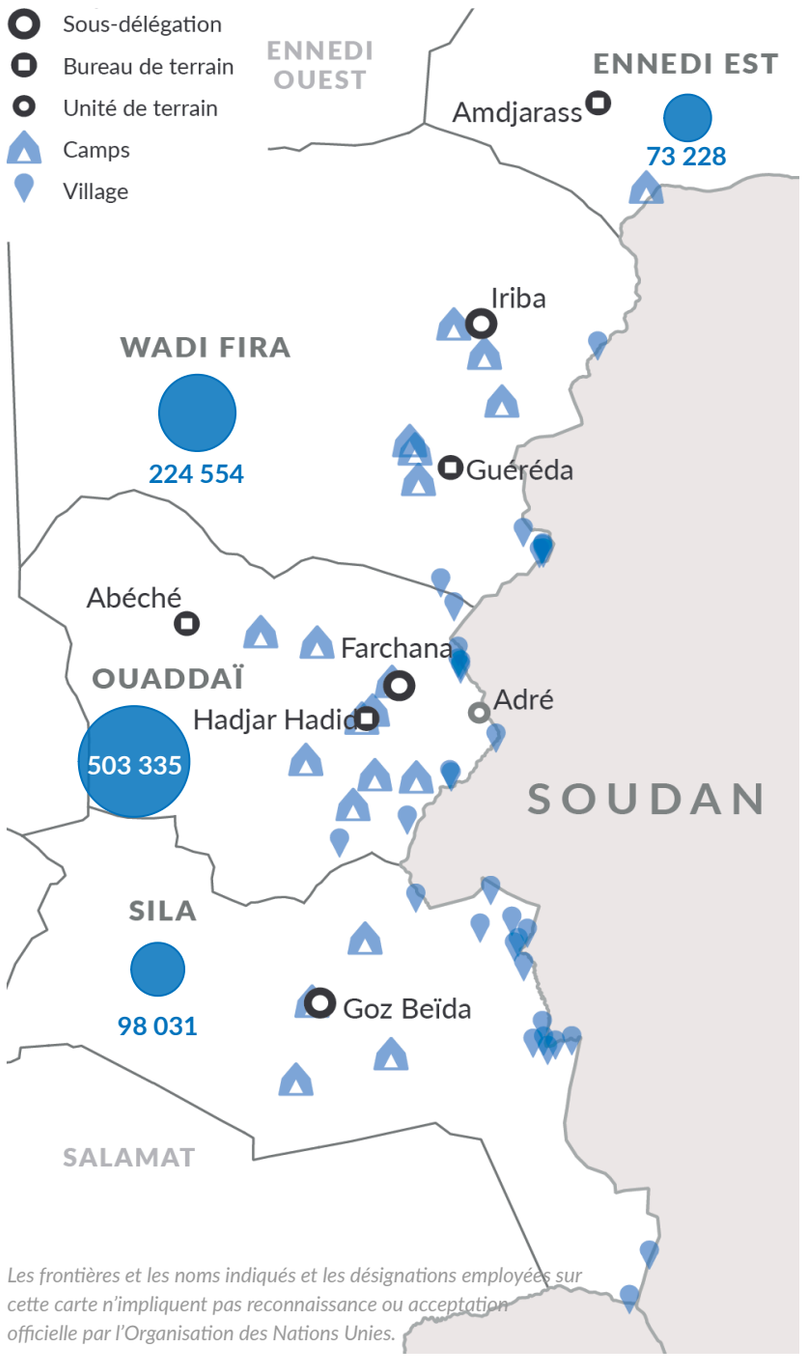

Les frontières et les noms indiqués et les désignations employées sur cette carte n'impliquent pas reconnaissance ou acceptation officielle par l'Organisation des Nations Unies.

ENREGISTREMENT

872 520 **Individus** enregistrés et pré-enregistrés

252 169 **Ménages**

87% enregistrés sont des **femmes et enfants** dont 24% sont des **femmes adultes**

14% enregistrés ont des **besoins spécifiques**

Désagrégation par tranche d'âge et sexe des personnes enregistrées

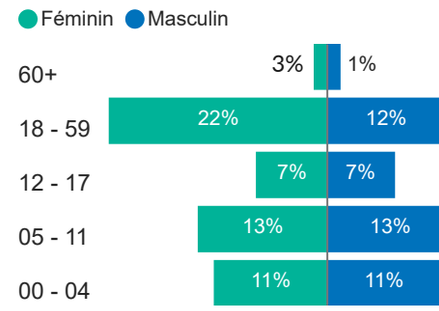

Personnes enregistrées à besoins spécifiques - Top 5

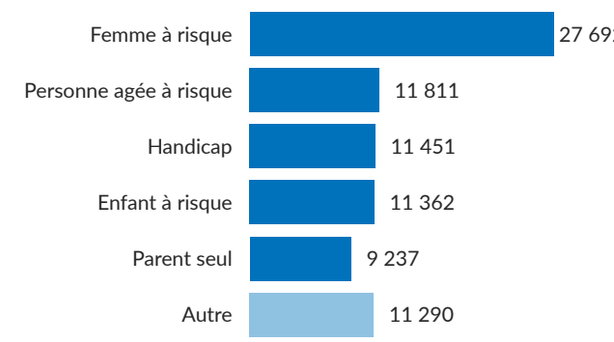

RETOURS

344 399 Migrants retournés **arrivés** (Estimé)

67% Retournés sont des **enfants**

Source: UNHCR, IOM, Gouvernement et Partenaires

ENREGISTREMENT PAR SITE

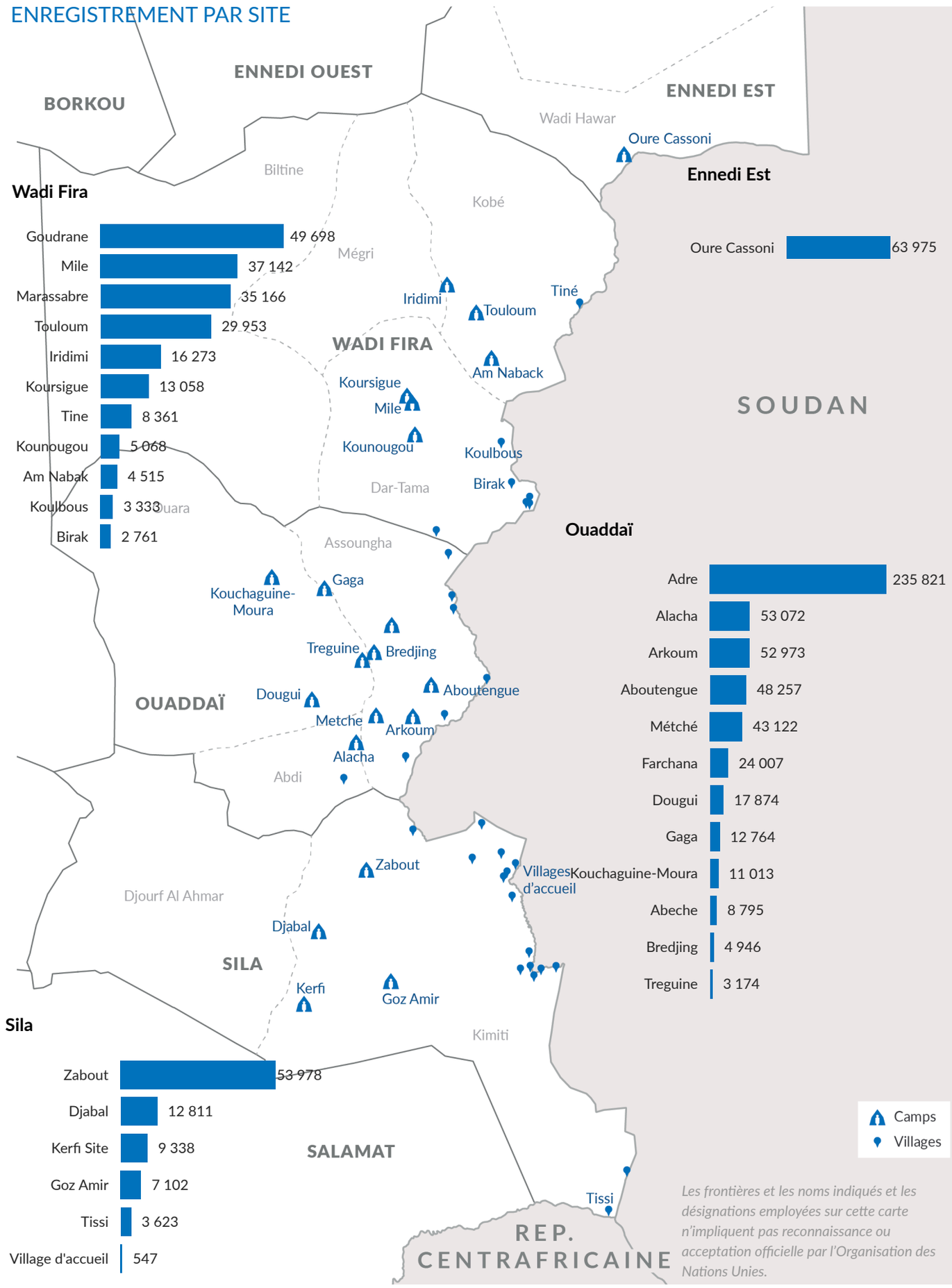

Wadi Fira

Goudrane	49 698
Mile	37 142
Marassabre	35 166
Touloum	29 953
Iridimi	16 273
Koursigue	13 058
Tine	8 361
Kounougou	5 068
Am Nabak	4 515
Koulbous	3 333
Birak	2 761

Ennedi Est

Oure Cassoni	63 975

Ouaddaï

Adre	235 821
Alacha	53 072
Arkoum	52 973
Aboutengue	48 257
Métché	43 122
Farchana	24 007
Dougui	17 874
Gaga	12 764
Kouchaguine-Moura	11 013
Abeche	8 795
Bredjing	4 946
Treguine	3 174

Sila

Zabout	53 978
Djabal	12 811
Kerfi Site	9 338
Goz Amir	7 102
Tissi	3 623
Village d'accueil	547

Les frontières et les noms indiqués et les désignations employées sur cette carte n'impliquent pas reconnaissance ou acceptation officielle par l'Organisation des Nations Unies.

Project 21- Monitoring de protection

Le Projet 21 est un système régional de monitoring de protection, lancé en 2020 pour combler les lacunes en matière de collecte et d'analyse de données sur la protection en Afrique de l'Ouest et du Centre. Le projet inter-agence mobilise les partenaires pour collecter un ensemble de données avec des outils harmonisés et une méthodologie commune afin de générer des analyses conjointes de la situation, des risques et des tendances de protection.

573 ménages interrogés entre le 28 novembre et 04 décembre 2025, suite aux différents afflux enregistrés, principalement au niveau des points d'entrée de Tiné, Kulbus, Birak (Wadi Fira), de Bahai et Kariari (Ennedi Est) et d'Adré (Ouaddai)..

RISQUE DE PROTECTION

À quels types de dangers ou menaces identifiées êtes-vous exposé ?

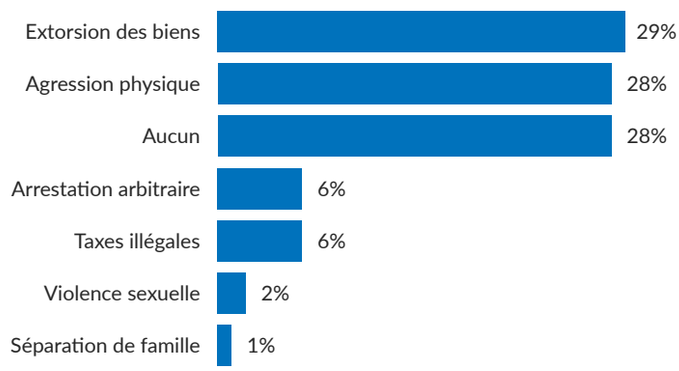

DOCUMENTATION

Quel type de document individuel possédez-vous ?

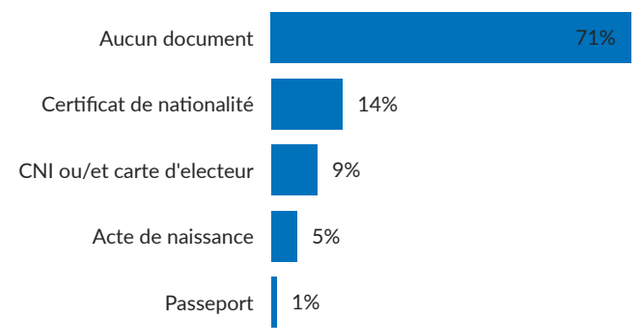

BESOINS DE BASE ET SERVICES ESSENTIELS

Quelle est la catégorie d'articles dont votre famille a le plus besoin

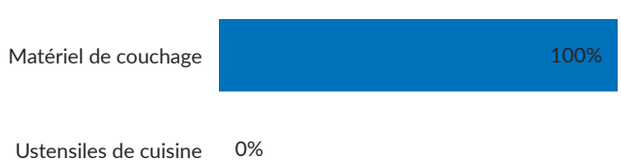

ENGAGEMENT COMMUNAUTAIRE

Quel type d'information voudriez-vous recevoir de la part des travailleurs humanitaires et des autorités ?

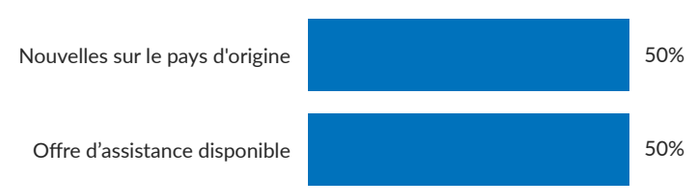

SOUTIEN AUX VICTIMES DE VBG

Quels sont les méchanismes de soutien aux victimes VBG?

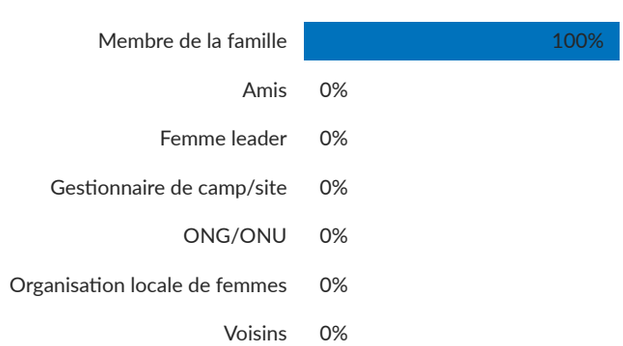

EDUCATION
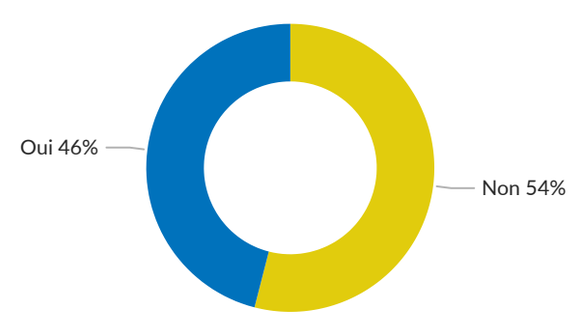
Y-a-t-il dans votre famille des enfants en age scolaire?