SITUATION D'URGENCE AU TCHAD

Mise à jour des arrivées du Soudan

04 Jan. 2026

Depuis avril 2023, le CNARR, le HCR et l'OIM surveillent et assistent un afflux de réfugiés soudanais et de retournés tchadiens arrivant dans les provinces de Ouaddai, Sila, Wadi-Fira et Ennedi Est. Les agences humanitaires soutiennent le gouvernement tchadien et les autorités locales pour fournir une assistance vitale et des services de protection. Le gouvernement et le HCR ont aidé 64% des réfugiés à quitter les sites d'arrivée spontanée pour s'installer dans des camps nouvellement établis où les déplacés bénéficient des services fournis par les équipes humanitaires.

ARRIVÉES

904 060 Nouveaux réfugiés dénombrés

259 187 Ménages

37 Villages d'accueil

Nouveaux réfugiés par province

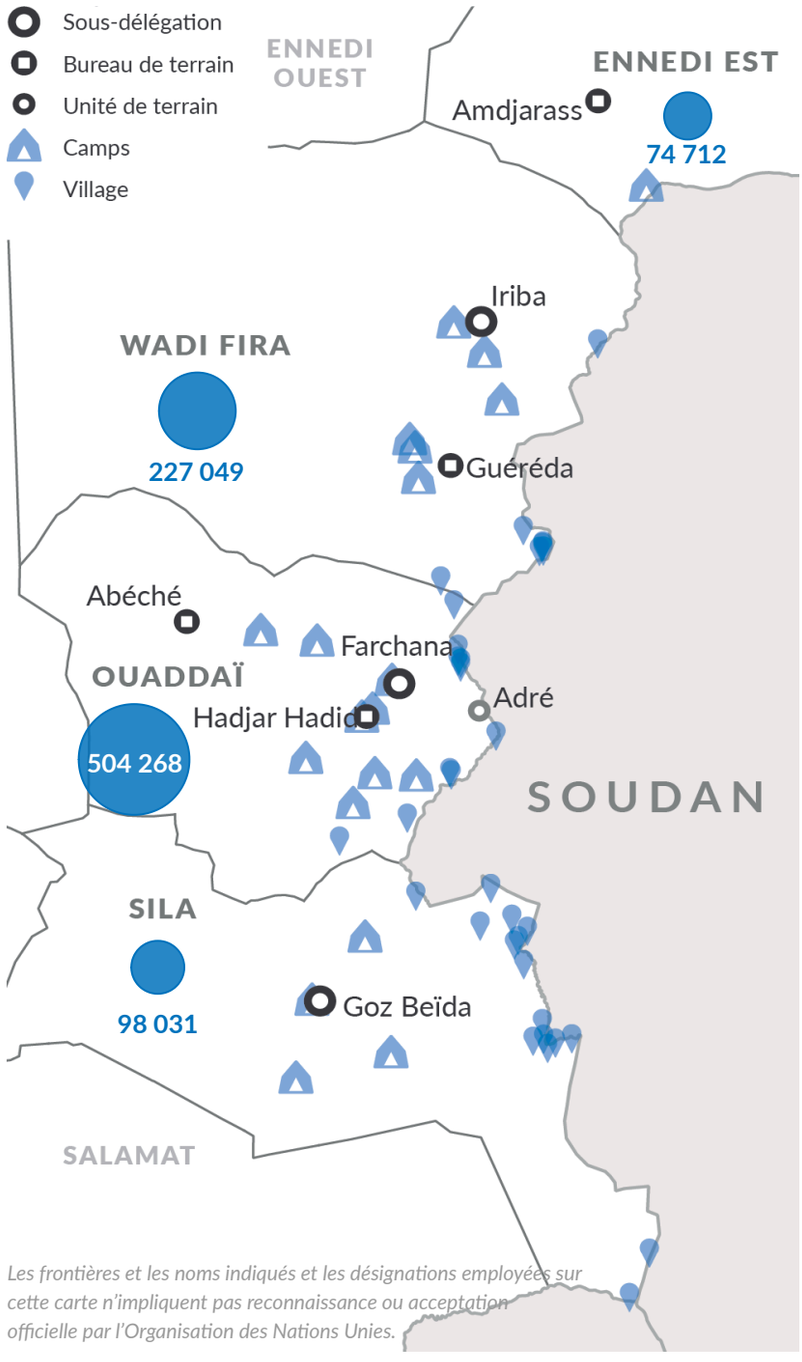

Les frontières et les noms indiqués et les désignations employées sur cette carte n'impliquent pas reconnaissance ou acceptation officielle par l'Organisation des Nations Unies.

ENREGISTREMENT

882 367 **Individus** enregistrés et pré-enregistrés

255 198 **Ménages**

86% enregistrés sont des **femmes et enfants** dont 25% sont des **femmes adultes**

13% enregistrés ont des **besoins spécifiques**

Désagrégation par tranche d'âge et sexe des personnes enregistrées

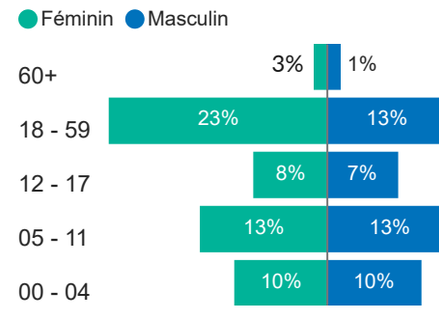

Personnes enregistrées à besoins spécifiques - Top 5

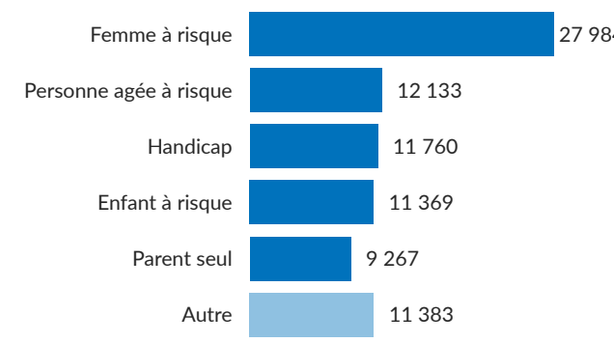

RETOURS

344 399 Migrants retournés **arrivés** (Estimé)

67% Retournés sont des **enfants**

Source: UNHCR, IOM, Gouvernement et Partenaires

ENREGISTREMENT PAR SITE

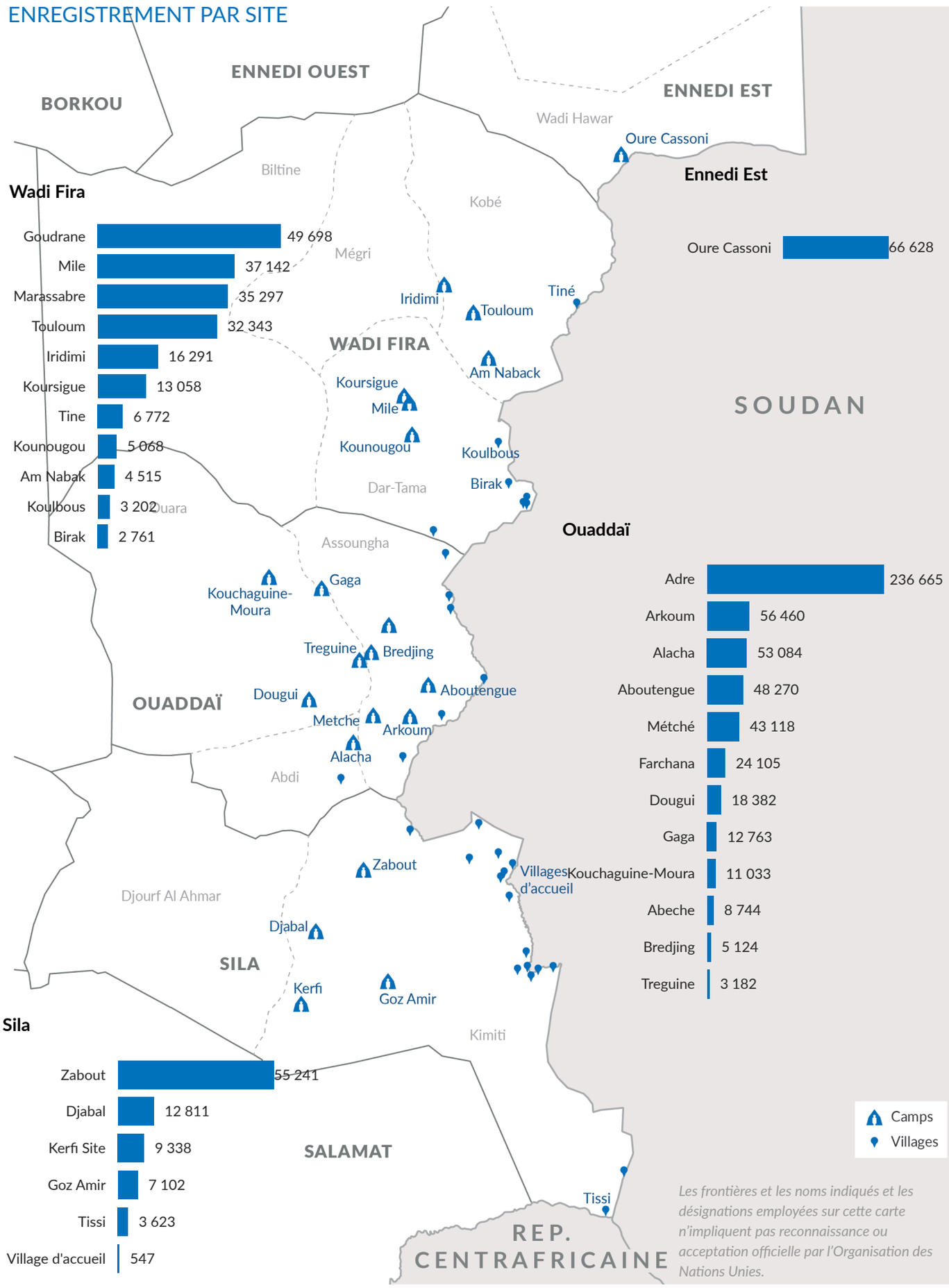

Wadi Fira

Goudrane	49 698
Mile	37 142
Marassabre	35 297
Touloum	32 343
Iridimi	16 291
Koursigue	13 058
Tine	6 772
Kounougou	5 068
Am Nabak	4 515
Koulbous	3 202
Birak	2 761

Ennedi Est

Oure Cassoni	66 628

Ouaddaï

Adre	236 665
Arkoum	56 460
Alacha	53 084
Aboutengue	48 270
Métché	43 118
Farchana	24 105
Dougui	18 382
Gaga	12 763
Kouchaguine-Moura	11 033
Abeche	8 744
Bredjing	5 124
Treguine	3 182

Sila

Zabout	55 241
Djabal	12 811
Kerfi Site	9 338
Goz Amir	7 102
Tissi	3 623
Village d'accueil	547

Les frontières et les noms indiqués et les désignations employées sur cette carte n'impliquent pas reconnaissance ou acceptation officielle par l'Organisation des Nations Unies.

Project 21- Monitoring de protection

Le Projet 21 est un système régional de monitoring de protection, lancé en 2020 pour combler les lacunes en matière de collecte et d'analyse de données sur la protection en Afrique de l'Ouest et du Centre. Le projet inter-agence mobilise les partenaires pour collecter un ensemble de données avec des outils harmonisés et une méthodologie commune afin de générer des analyses conjointes de la situation, des risques et des tendances de protection.

581 ménages interrogés entre le 19 et 25 décembre 2025, suite aux différents afflux enregistrés, principalement au niveau des points d'entrée de Tiné, Kulbus, Birak (Wadi Fira), de Bahai et Kariari (Ennedi Est) et d'Adré (Ouaddai)..

RISQUE DE PROTECTION

À quels types de dangers ou menaces identifiées êtes-vous exposé ?

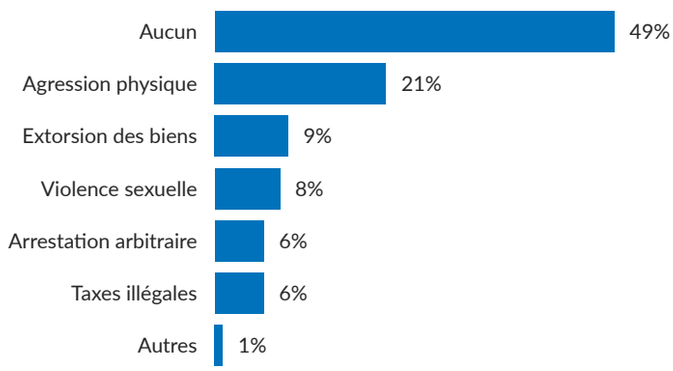

DOCUMENTATION

Quel type de document individuel possédez-vous ?

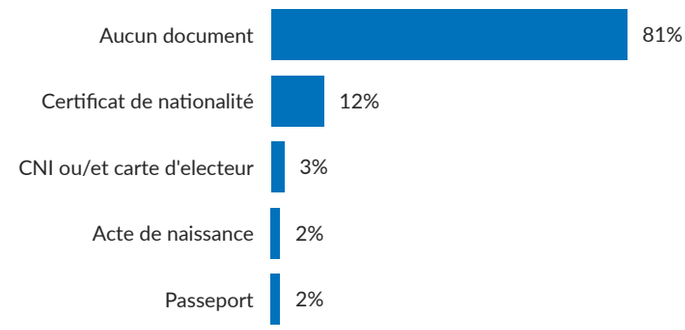

BESOINS DE BASE ET SERVICES ESSENTIELS

Quelle est la catégorie d'articles dont votre famille a le plus besoin

ENGAGEMENT COMMUNAUTAIRE

Quel type d'information voudriez-vous recevoir de la part des travailleurs humanitaires et des autorités ?

Nouvelles sur le pays d'origine	0%
Offre d'assistance disponible	0%

SOUTIEN AUX VICTIMES DE VBG

Quels sont les méchanismes de soutien aux victimes VBG?

Amis	0%
Femme leader	0%
Gestionnaire de camp/site	0%
Membre de la famille	0%
ONG/ONU	0%
Organisation locale de femmes	0%
Voisins	0%

EDUCATION
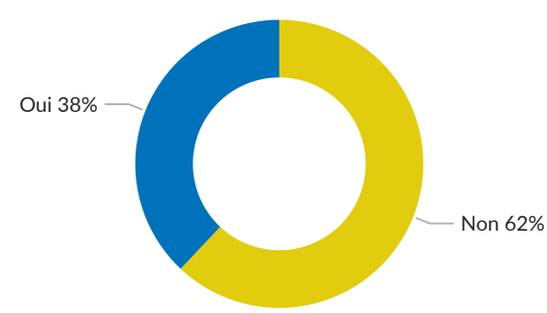
Y-a-t-il dans votre famille des enfants en age scolaire?