

Date 9/14/2014

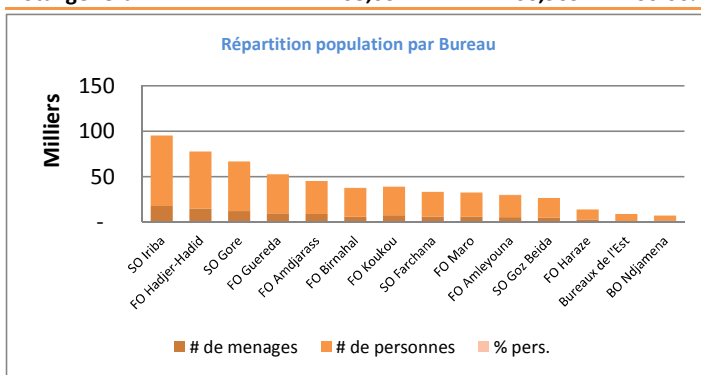
Population par camp/localité			
Étiquettes de lignes	# de menages	# de personnes	% Total
Bredjing	10,086	40,940	8.88%
Oure Cassoni	9,122	36,230	7.86%
Abgadam	6,296	31,522	6.84%
Goz Amer	7,926	31,246	6.78%
Touloum	6,131	29,535	6.41%
Farchana	6,477	27,036	5.87%
Belom	6,471	26,291	5.70%
Am Nabak	6,516	25,175	5.46%
Gaga	5,760	24,245	5.26%
Iridimi	5,269	22,700	4.93%
Dosseye	5,903	22,662	4.92%
Kounougou	4,888	21,616	4.69%
Treguine	5,144	21,580	4.68%
Mile	5,130	21,268	4.61%
Djabal	4,871	20,292	4.40%
Gondje	2,513	11,975	2.60%
Amboko	2,180	11,721	2.54%
Moyo	3,054	10,765	2.34%
East Border *		9,149	1.98%
Ndjamena	1,572	3,647	0.79%
Dembo *	598	2,242	0.49%
Bethel *	588	1,964	0.43%
Ngouboua *	541	1,674	0.36%
Bekourou *	338	1,506	0.33%
Matiti *	-	1,152	0.25%
Kerfi	380	1,118	0.24%
Moissala *	113	476	0.10%
Ndouba Soh *	-	370	0.08%
Harze *	104	338	0.07%
Soh *	-	247	0.05%
Bekandja *	39	154	0.03%
Bethanie *	21	73	0.02%
<b>Total général</b>	<b>108,031</b>	<b>460,909</b>	<b>100.00%</b>

(\*) : Communautés d'accueil / Points d'entrée

Répartition de la population par pays d'origine			
Pays d'origine	Tota Menages	Total Personnes	%
SUD	84,090	363,384	78.84%
CAR	23,009	95,177	20.65%
COD	224	445	0.10%
NIG	540	1,680	0.36%
Others	168	223	0.05%
<b>Grand Total</b>	<b>108,031</b>	<b>460,909</b>	<b>100.00%</b>

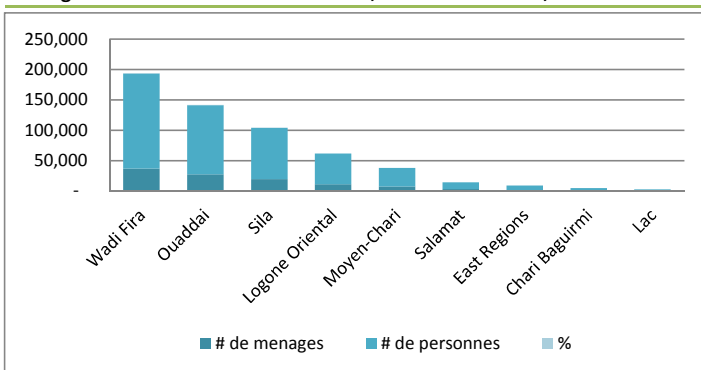
Date 9/14/2014

Données cumulative par Bureau			
Bureau	# de menages	# de personnes	% pers.
SO Iriba	17,916	77,410	16.80%
FO Hadjer-Hadid	15,230	62,520	13.56%
SO Gore	12,293	54,542	11.83%
FO Guereda	10,018	42,884	9.30%
FO Amdjarass	9,122	36,230	7.86%
FO Birnahal	6,296	31,522	6.84%
FO Koukou	7,926	31,246	6.78%
SO Farchana	6,477	27,036	5.87%
FO Maro	6,471	26,291	5.70%
FO Amleyouna	5,760	24,245	5.26%
SO Goz Beida	5,251	21,410	4.65%
FO Haraze	3,158	11,103	2.41%
Bureaux de l'Est		9,149	1.98%
BO Ndjamena	2,113	5,321	1.15%
<b>Total général</b>	<b>108,031</b>	<b>460,909</b>	<b>100.00%</b>



Date 9/14/2014

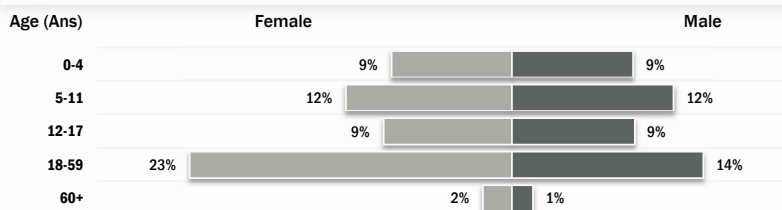
Données cumulative par Région			
Étiquettes de lignes	# de menages	# de personnes	%
Wadi Fira	37,056	156,524	33.96%
Ouaddai	27,467	113,801	24.69%
Sila	19,473	84,178	18.26%
Logone Oriental	11,271	50,423	10.94%
Moyen-Chari	7,493	30,410	6.60%
Salamat	3,158	11,103	2.41%
East Regions		9,149	1.98%
Chari Baguirmi	1,499	3,372	0.73%
Lac	614	1,949	0.42%
<b>Total général</b>	<b>108,031</b>	<b>460,909</b>	<b>100.00%</b>



## Désagrégation par âge, sexe et camp pour les personnes enregistrées dans proGres

	Total ménages							Total individus															
	[0-17]			[18+]			Grand Total	[0-4]			[5-11]			[12-17]			[18-59]			[60+]			
Camp	F	M	Total	F	M	Total			F	M	Total	F	M	Total	F	M	Total	F	M	Total	F	M	Total
Abgadam	302	49	351	4,458	1,487	5,945	6,296	2,920	2,932	5,852	3,396	2,981	6,377	1,396	906	2,302	4,715	1,717	6,432	414	235	649	21,612
Am Nabak	36	9	45	4,932	1,539	6,471	6,516	2,284	2,352	4,636	2,957	2,873	5,830	2,607	2,159	4,766	6,251	2,695	8,946	585	412	997	25,175
Amboko	31	15	46	1,215	919	2,134	2,180	693	662	1,355	1,387	1,297	2,684	1,484	1,414	2,898	2,627	1,889	4,516	140	128	268	11,721
Bekourou	-	2	2	159	150	309	311	134	163	297	227	232	459	81	79	160	287	178	465	12	8	20	1,401
Belom	40	16	56	3,673	2,742	6,415	6,471	2,215	2,293	4,508	3,225	3,087	6,312	2,117	2,197	4,314	6,032	4,315	10,347	490	320	810	26,291
Bredjing	7	5	12	6,372	3,702	10,074	10,086	3,531	3,575	7,106	4,372	4,462	8,834	3,209	3,309	6,518	9,588	6,951	16,539	1,133	810	1,943	40,940
Dembo	11	5	16	271	311	582	598	296	319	615	313	295	608	92	90	182	470	326	796	26	15	41	2,242
Djabal	9	1	10	3,027	1,834	4,861	4,871	1,920	1,966	3,886	2,183	2,191	4,374	1,623	1,729	3,352	4,759	3,092	7,851	481	348	829	20,292
Dosseye	135	102	237	3,069	2,597	5,666	5,903	1,971	1,974	3,945	3,351	3,232	6,583	1,922	1,864	3,786	4,631	3,177	7,808	286	254	540	22,662
Farchana	10	4	14	4,307	2,156	6,463	6,477	2,175	2,285	4,460	3,015	2,975	5,990	2,391	2,461	4,852	6,424	4,123	10,547	710	477	1,187	27,036
Gaga	32	15	47	3,721	1,992	5,713	5,760	2,257	2,241	4,498	2,989	2,873	5,862	2,041	2,152	4,193	5,402	3,633	9,035	337	320	657	24,245
Gondje	33	31	64	1,413	1,036	2,449	2,513	695	697	1,392	1,588	1,489	3,077	1,363	1,411	2,774	2,669	1,867	4,536	126	70	196	11,975
Goz Amer	26	10	36	5,106	2,784	7,890	7,926	3,221	3,109	6,330	3,628	3,708	7,336	2,210	2,400	4,610	6,961	4,563	11,524	786	660	1,446	31,246
Iridimi	18	9	27	4,101	1,141	5,242	5,269	1,829	1,882	3,711	2,466	2,345	4,811	2,765	2,462	5,227	5,352	2,780	8,132	498	321	819	22,700
Kerfi	12	4	16	147	217	364	380	131	120	251	118	147	265	58	61	119	208	233	441	23	19	42	1,118
Kounougou	4	1	5	3,667	1,216	4,883	4,888	1,539	1,458	2,997	2,662	2,542	5,204	2,408	2,254	4,662	5,352	2,637	7,989	441	323	764	21,616
Mile	21	3	24	3,991	1,115	5,106	5,130	1,940	1,953	3,893	2,784	2,633	5,417	1,975	1,778	3,753	5,045	2,405	7,450	455	300	755	21,268
Moissala	-	2	2	37	74	111	113	51	54	105	52	82	134	28	24	52	93	87	180	2	3	5	476
Moyo	33	11	44	1,978	1,032	3,010	3,054	1,123	1,104	2,227	1,655	1,516	3,171	661	684	1,345	2,324	1,343	3,667	211	144	355	10,765
Ndjamena	23	73	96	375	1,028	1,403	1,499	246	246	492	260	274	534	225	267	492	671	1,116	1,787	23	44	67	3,372
Ngouboua	19	5	24	302	182	484	508	194	185	379	257	225	482	93	61	154	352	215	567	10	19	29	1,611
Oure Cassoni	70	49	119	7,054	1,919	8,973	9,092	2,408	2,338	4,746	4,098	4,095	8,193	4,616	3,845	8,461	9,650	3,937	13,587	778	352	1,130	36,117
Touloum	12	6	18	4,866	1,247	6,113	6,131	2,301	2,337	4,638	3,118	3,059	6,177	3,675	3,271	6,946	7,151	3,559	10,710	658	406	1,064	29,535
Treguine	4	3	7	3,288	1,849	5,137	5,144	2,036	2,015	4,051	2,352	2,414	4,766	1,588	1,709	3,297	4,870	3,592	8,462	564	440	1,004	21,580
	888	430	1,318	71,529	34,269	105,798	107,116	38,110	38,260	76,370	52,453	51,027	103,480	40,628	38,587	79,215	101,884	60,430	162,314	9,189	6,428	15,617	436,996

## Age & Sexe



Total Population enregistrées au niveau 2 (ProGres):	436,996	94.81%
Total Population enregistrées au niveau 1:	3,085	0.67%
Total Population estimées:	20,828	4.52%
Total population concernée par le HCR:	460,909	100.00%

Population enregistrée	F	%	M	%	Total	%
Adultes (18 ans et plus)	111,073	25.42%	66,858	15.30%	177,931	40.72%
Mineurs (0 à 17 ans)	131,191	30.02%	127,874	29.26%	259,065	59.28%
Femmes chefs de famille	72,417	67.61%			72,417	67.61%
Mineurs chefs de famille	888	0.83%	430	0.40%	1,318	1.23%

Population de réfugiés enregistrés au niveau 2 dans les camps et communautés d'accueil

Camp	Registered Asylum Seekers						Registered Refugees						Grand Total
	CAR	COD	SUD	NIG	Others	Total	CAR	COD	SUD	NIG	Others	Total	
Abgadam	-	-	-	-	-	-	25	-	21,587	-	-	21,612	21,612
Am Nabak	-	-	-	-	-	-	-	-	25,175	-	-	25,175	25,175
Amboko	-	7	-	-	-	7	11,644	67	2	-	1	11,714	11,721
Bekourou	-	-	-	-	-	-	1,401	-	-	-	-	1,401	1,401
Belom	-	-	-	-	-	-	26,287	-	4	-	-	26,291	26,291
Bredjing	-	-	-	-	-	-	-	-	40,940	-	-	40,940	40,940
Dembo	-	-	-	-	-	-	2,242	-	-	-	-	2,242	2,242
Djabal	-	-	-	-	-	-	-	-	20,292	-	-	20,292	20,292
Dosseye	-	-	-	-	-	-	22,661	-	1	-	-	22,662	22,662
Farchana	-	-	-	-	-	-	-	-	27,036	-	-	27,036	27,036
Gaga	-	-	-	-	-	-	-	-	24,245	-	-	24,245	24,245
Gondje	-	-	-	-	-	-	11,975	-	-	-	-	11,975	11,975
Goz Amer	-	-	-	-	-	-	27	-	31,219	-	-	31,246	31,246
Iridimi	-	-	2	-	-	2	-	-	22,698	-	-	22,698	22,700
Kerfi	3	-	194	-	-	197	49	-	872	-	-	921	1,118
Kounougou	-	-	-	-	-	-	-	-	21,616	-	-	21,616	21,616
Mile	-	-	-	-	-	-	-	-	21,268	-	-	21,268	21,268
Moissala	-	-	-	-	-	-	476	-	-	-	-	476	476
Moyo	-	-	-	-	-	-	10,764	-	1	-	-	10,765	10,765
Ndjamena	1,958	119	24	7	92	2,200	559	252	231	1	129	1,172	3,372
Ngouboua	-	-	-	-	-	-	-	-	1	1,609	1	1,611	1,611
Oure Cassoni	-	-	-	-	-	-	-	-	36,115	-	2	36,117	36,117
Touloum	-	-	-	-	-	-	-	-	29,535	-	-	29,535	29,535
Treguine	-	-	-	-	-	-	-	-	21,580	-	-	21,580	21,580
<b>Total</b>	<b>1,961</b>	<b>126</b>	<b>220</b>	<b>7</b>	<b>92</b>	<b>2,406</b>	<b>88,110</b>	<b>319</b>	<b>344,418</b>	<b>1,610</b>	<b>133</b>	<b>434,590</b>	<b>436,996</b>

Population de réfugiés dans les camps, communautés d'accueil et points d'entrée

Camp	Non registered Refugees						Estimated Refugees						Grand Total
	CAR	COD	SUD	NIG	Others	Total	CAR	COD	SUD	NIG	Others	Total	
Bekandja *	154	-	-	-	-	154	-	-	-	-	-	-	154
Bekourou *	105	-	-	-	-	105	-	-	-	-	-	-	105
Bethanie *	73	-	-	-	-	73	-	-	-	-	-	-	73
Bethel *	1,964	-	-	-	-	1,964	-	-	-	-	-	-	1,964
East Border *	-	-	-	-	-	-	-	-	9,149	-	-	9,149	9,149
Haraze *	338	-	-	-	-	338	-	-	-	-	-	-	338
Matiti *	-	-	-	-	-	-	1,152	-	-	-	-	1,152	1,152
Ndjamena	-	-	-	-	275	275	-	-	-	-	-	-	275
Ndouboua *	-	-	-	-	-	-	370	-	-	-	-	370	370
Ngouboua *	-	-	-	63	-	63	-	-	-	-	-	-	63
Soh *	-	-	-	-	-	-	247	-	-	-	-	247	247
Tissi *	428	-	-	-	-	428	-	-	9,482	-	-	9,482	9,910
Oure Cassoni	-	-	113	-	-	113	-	-	-	-	-	-	113
	-	-	-	-	-	-	-	-	-	-	-	-	-
	-	-	-	-	-	-	-	-	-	-	-	-	-
	-	-	-	-	-	-	-	-	-	-	-	-	-
<b>Total</b>	<b>3,062</b>	<b>-</b>	<b>113</b>	<b>63</b>	<b>275</b>	<b>3,513</b>	<b>1,769</b>	<b>-</b>	<b>18,631</b>	<b>-</b>	<b>-</b>	<b>20,400</b>	<b>23,913</b>
<b>Grand total</b>	<b>5,023</b>	<b>126</b>	<b>333</b>	<b>70</b>	<b>367</b>	<b>5,919</b>	<b>89,879</b>	<b>319</b>	<b>363,049</b>	<b>1,610</b>	<b>133</b>	<b>454,990</b>	<b>460,909</b>

(\*)= Communautés d'accueil / Points d'entrée - **CAR** = Central African Republic - **COD** = Democratic Republic of Congo - **SUD** = Sudan - **NIG** = Nigeria

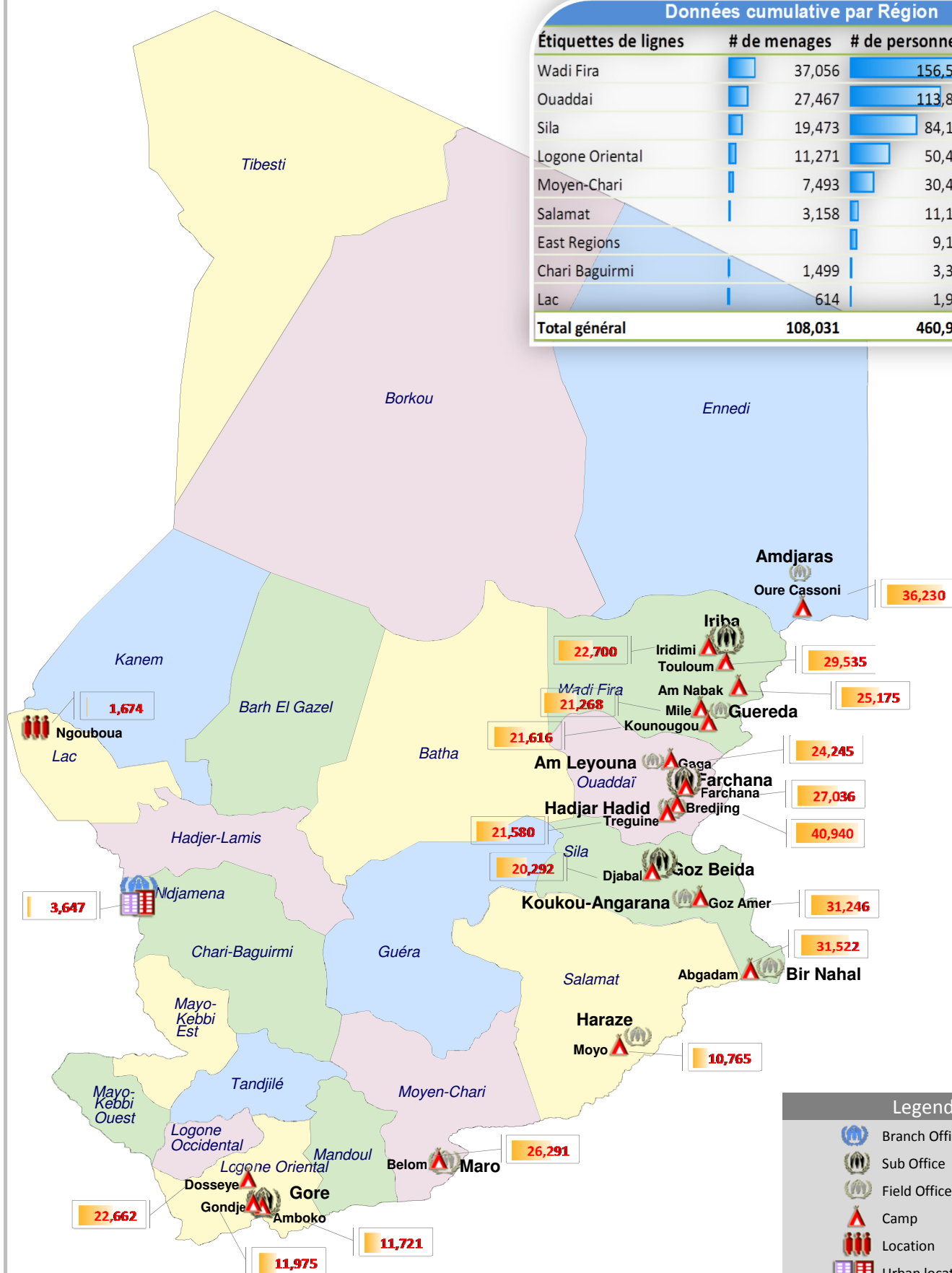
**UNHCR**United Nations High Commissioner for Refugees  
Haut Commissariat des Nations Unies pour les réfugiés

# Cartographie de la population des personnes concernées par le HCR au TCHAD

(A la date du: 14 Septembre 2014)

## Données cumulative par Région

Étiquettes de lignes	# de menages	# de personnes	%
Wadi Fira	37,056	156,524	33.96%
Ouaddai	27,467	113,801	24.69%
Sila	19,473	84,178	18.26%
Logone Oriental	11,271	50,423	10.94%
Moyen-Chari	7,493	30,410	6.60%
Salamat	3,158	11,103	2.41%
East Regions		9,149	1.98%
Chari Baguirmi	1,499	3,372	0.73%
Lac	614	1,949	0.42%
<b>Total général</b>	<b>108,031</b>	<b>460,909</b>	<b>100.00%</b>



## Legende

- Branch Office
- Sub Office
- Field Office
- Camp
- Location
- Urban location