

Date	27/10/2014		
Population par camp/localité			
Étiquettes de lignes	# de menages	# de personnes	% Total
Bredjing	10,077	40,988	8.91%
Oure Cassoni	9,137	36,340	7.90%
Abgadam	6,296	31,522	6.86%
Goz Amer	7,928	31,303	6.81%
Touloum	6,125	29,674	6.45%
Farchana	6,499	27,221	5.92%
Belom	6,484	26,385	5.74%
Am Nabak	6,511	25,383	5.52%
Gaga	5,756	24,219	5.27%
Dosseye	5,912	22,751	4.95%
Iridimi	5,258	22,669	4.93%
Kounougou	4,886	21,732	4.73%
Treguine	5,142	21,666	4.71%
Mile	5,127	21,406	4.66%
Djabal	4,875	20,461	4.45%
Gondje	2,515	12,015	2.61%
Amboko	2,189	11,766	2.56%
Moyo	3,060	10,801	2.35%
East Border *		9,149	1.99%
Ndjamena	1,818	4,235	0.92%
Dembo *	598	2,242	0.49%
Ngouboua *	625	1,916	0.42%
Bekourou *	340	1,475	0.32%
Kerfi	380	1,118	0.24%
Moissala *	111	507	0.11%
Maindou I, Mbetikandja,			
Mainbere *	45	224	0.05%
Guidikouti *	38	190	0.04%
Nanabaria *	28	142	0.03%
Kaba III *	15	76	0.02%
Doubadene IV *	14	68	0.01%
Beka Massa *	11	55	0.01%
Hollo *	7	36	0.01%
Bata II *	5	26	0.01%
Sahoyo *	4	21	0.00%
Doba *	2	12	0.00%
Total général	107,819	459,794	100.00%

(\*): Communautés d'accueil / Points d'entrée

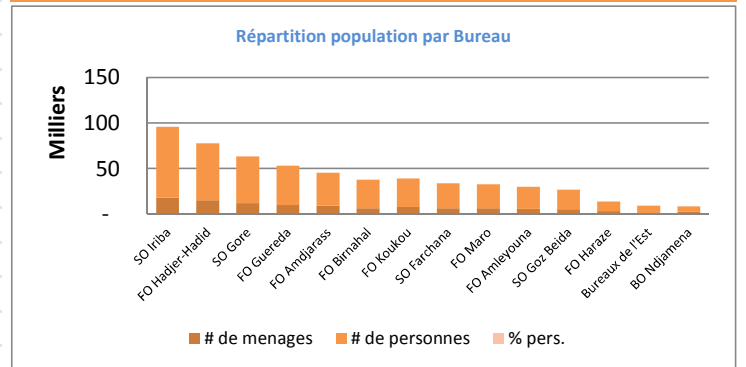
Répartition de la population par pays d'origine			
Pays d'origine	Tota Menages	Total Personnes	%
SUD	84,091	364,586	79.29%
CAR	22,705	92,606	20.14%
COD	228	450	0.10%
NIG	624	1,922	0.42%
Others	171	230	0.05%
<b>Grand Total</b>	<b>107,819</b>	<b>459,794</b>	<b>100.00%</b>

Date

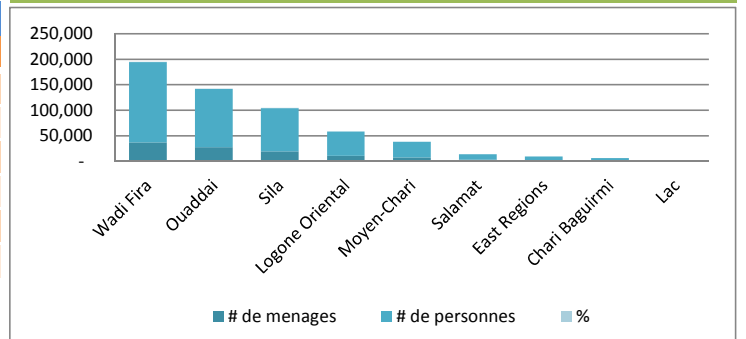
27/10/2014

Données cumulatives par Bureau

Bureau	# de menages	# de personnes	% pers.
SO Iriba	17,894	77,726	16.90%
FO Hadjer-Hadid	15,219	62,654	13.63%
SO Gore	11,835	51,606	11.22%
FO Guereda	10,013	43,138	9.38%
FO Amdjarass	9,137	36,340	7.90%
FO Birnahal	6,296	31,522	6.86%
FO Koukou	7,928	31,303	6.81%
SO Farchana	6,499	27,221	5.92%
FO Maro	6,484	26,385	5.74%
FO Amleyouna	5,756	24,219	5.27%
SO Goz Beida	5,255	21,579	4.69%
FO Haraze	3,060	10,801	2.35%
Bureaux de l'Est		9,149	1.99%
BO Ndjamena	2,443	6,151	1.34%
<b>Total général</b>	<b>107,819</b>	<b>459,794</b>	<b>100.00%</b>



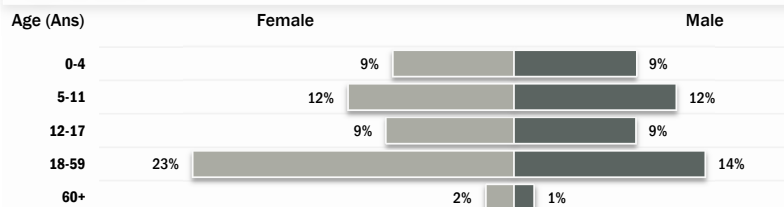
Date	27/10/2014			
Données cumulative par Région				
Étiquettes de lignes	# de menages	# de personnes	%	
Wadi Fira	<div><div></div></div>	37,044	<div><div></div></div> 157,204	34.19%
Ouaddai	<div><div></div></div>	27,474	<div><div></div></div> 114,094	24.81%
Sila	<div><div></div></div>	19,479	<div><div></div></div> 84,404	18.36%
Logone Oriental	<div><div></div></div>	10,813	<div><div></div></div> 47,487	10.33%
Moyen-Chari	<div><div></div></div>	7,506	<div><div></div></div> 30,504	6.63%
Salamat	<div><div></div></div>	3,060	<div><div></div></div> 10,801	2.35%
East Regions			<div><div></div></div> 9,149	1.99%
Chari Baguirmi	<div><div></div></div>	1,818	<div><div></div></div> 4,235	0.92%
Lac	<div><div></div></div>	625	<div><div></div></div> 1,916	0.42%
Total général		107,819	459,794	100.00%



## Désagrégation par âge, sexe et camp pour les personnes enregistrées dans proGres

	Total ménages							Total individus															
	[0-17]			[18+]			Grand Total	[0-4]			[5-11]			[12-17]			[18-59]			[60+]			Grand total
Camp	F	M	Total	F	M	Total		F	M	Total	F	M	Total	F	M	Total	F	M	Total	F	M	Total	
Abgadam	302	49	351	4,458	1,487	5,945	6,296	2,920	2,932	5,852	3,396	2,981	6,377	1,396	906	2,302	4,715	1,717	6,432	414	235	649	21,612
Am Nabak	36	9	45	4,928	1,538	6,466	6,511	2,397	2,455	4,852	2,957	2,874	5,831	2,605	2,159	4,764	6,248	2,694	8,942	582	412	994	25,383
Amboko	31	17	48	1,221	920	2,141	2,189	671	634	1,305	1,419	1,334	2,753	1,493	1,424	2,917	2,633	1,888	4,521	142	128	270	11,766
Bekourou	-	4	4	139	170	309	313	141	152	293	199	227	426	84	71	155	279	194	473	13	10	23	1,370
Belom	40	16	56	3,677	2,751	6,428	6,484	2,226	2,302	4,528	3,248	3,117	6,365	2,119	2,199	4,318	6,040	4,324	10,364	489	321	810	26,385
Bredjing	6	5	11	6,364	3,702	10,066	10,077	3,558	3,590	7,148	4,380	4,474	8,854	3,210	3,309	6,519	9,586	6,953	16,539	1,121	807	1,928	40,988
Dembo	11	5	16	271	311	582	598	296	319	615	313	295	608	92	90	182	470	326	796	26	15	41	2,242
Djabal	9	1	10	3,032	1,833	4,865	4,875	1,964	2,031	3,995	2,217	2,216	4,433	1,623	1,730	3,353	4,759	3,092	7,851	481	348	829	20,461
Dosseye	133	101	234	3,071	2,607	5,678	5,912	1,964	1,984	3,948	3,384	3,270	6,654	1,920	1,864	3,784	4,637	3,185	7,822	288	255	543	22,751
Farchana	10	4	14	4,329	2,156	6,485	6,499	2,272	2,349	4,621	3,018	2,977	5,995	2,391	2,463	4,854	6,436	4,129	10,565	710	476	1,186	27,221
Gaga	32	15	47	3,719	1,990	5,709	5,756	2,254	2,238	4,492	2,987	2,869	5,856	2,038	2,150	4,188	5,398	3,628	9,026	337	320	657	24,219
Gondje	33	31	64	1,415	1,036	2,451	2,515	678	681	1,359	1,625	1,520	3,145	1,365	1,411	2,776	2,671	1,868	4,539	126	70	196	12,015
Goz Amer	26	10	36	5,108	2,784	7,892	7,928	3,150	3,058	6,208	3,724	3,785	7,509	2,210	2,401	4,611	6,962	4,564	11,526	788	661	1,449	31,303
Iridimi	18	9	27	4,105	1,126	5,231	5,258	1,827	1,880	3,707	2,463	2,344	4,807	2,762	2,460	5,222	5,354	2,764	8,118	496	319	815	22,669
Kerfi	12	4	16	147	217	364	380	131	120	251	118	147	265	58	61	119	208	233	441	23	19	42	1,118
Kounougou	5	2	7	3,666	1,213	4,879	4,886	1,607	1,513	3,120	2,662	2,542	5,204	2,408	2,253	4,661	5,351	2,635	7,986	440	321	761	21,732
Mile	22	4	26	3,990	1,111	5,101	5,127	2,004	2,032	4,036	2,782	2,636	5,418	1,977	1,777	3,754	5,044	2,404	7,448	453	297	750	21,406
Moissala	-	-	-	57	54	111	111	44	65	109	80	87	167	25	32	57	101	71	172	1	1	2	507
Moyo	35	11	46	1,979	1,035	3,014	3,060	1,143	1,120	2,263	1,655	1,516	3,171	661	684	1,345	2,324	1,343	3,667	211	144	355	10,801
Ndjamena	27	78	105	477	1,236	1,713	1,818	321	301	622	347	362	709	292	319	611	857	1,345	2,202	29	62	91	4,235
Ngouboua	19	5	24	302	182	484	508	194	185	379	257	225	482	93	61	154	352	215	567	10	19	29	1,611
Oure Cassoni	69	48	117	7,069	1,921	8,990	9,107	2,357	2,321	4,678	4,172	4,173	8,345	4,621	3,846	8,467	9,665	3,944	13,609	776	352	1,128	36,227
Touloum	12	6	18	4,863	1,244	6,107	6,125	2,384	2,409	4,793	3,116	3,061	6,177	3,672	3,270	6,942	7,146	3,560	10,706	654	402	1,056	29,674
Treguine	4	3	7	3,287	1,848	5,135	5,142	2,073	2,058	4,131	2,357	2,418	4,775	1,587	1,709	3,296	4,869	3,591	8,460	564	440	1,004	21,666
	892	437	1,329	71,674	34,472	106,146	107,475	38,576	38,729	77,305	52,876	51,450	104,326	40,702	38,649	79,351	102,105	60,667	162,772	9,174	6,434	15,608	439,362

## Age & Sexe



Total Population enregistrées au niveau 2 (ProGres):	439,362	95.56%
Total Population enregistrées au niveau 1:	1,373	0.30%
Total Population estimées:	19,059	4.15%
Total population concernée par le HCR:	459,794	100.00%

Population enregistrée	F	%	M	%	Total	%
Adultes (18 ans et plus)	111,279	25.33%	67,101	15.27%	178,380	40.60%
Mineurs (0 à 17 ans)	132,154	30.08%	128,828	29.32%	260,982	59.40%
Femmes chefs de famille	72,566	67.52%			72,566	67.52%
Mineurs chefs de famille	892	0.83%	437	0.41%	1,329	1.24%

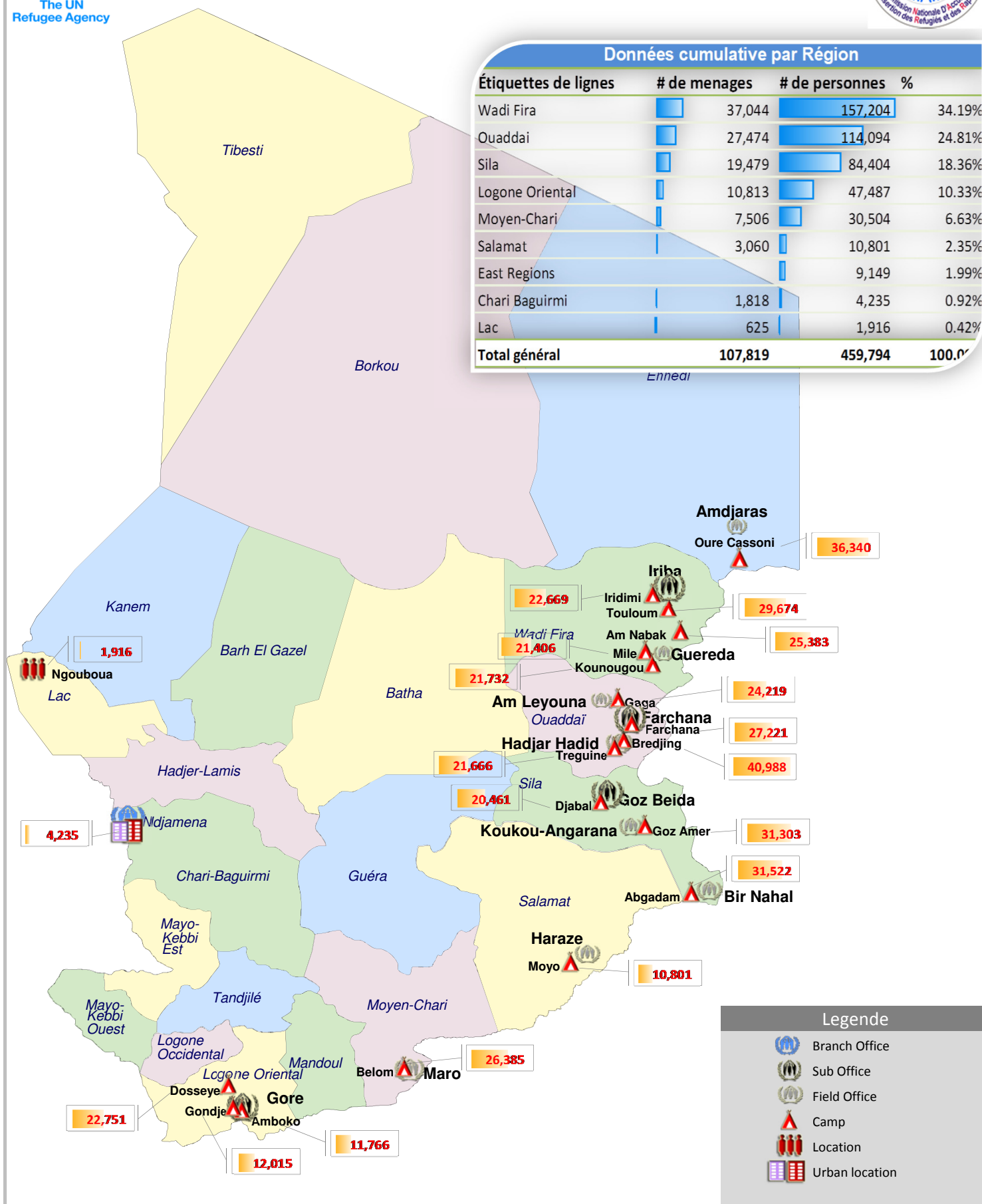
## Population de réfugiés enregistrés au niveau 2 dans les camps et communautés d'accueil

Camp	Registered Asylum Seekers						Registered Refugees						Grand Total
	CAR	COD	SUD	NIG	Others	Total	CAR	COD	SUD	NIG	Others	Total	
Abgadam	-	-	-	-	-	-	25	-	21,587	-	-	21,612	21,612
Am Nabak	-	-	-	-	-	-	-	-	25,383	-	-	25,383	25,383
Amboko	-	7	-	-	-	7	11,689	67	2	-	1	11,759	11,766
Bekourou	-	-	-	-	-	-	1,370	-	-	-	-	1,370	1,370
Belom	-	-	-	-	-	-	26,381	-	4	-	-	26,385	26,385
Bredjing	-	-	-	-	-	-	-	-	40,988	-	-	40,988	40,988
Dembo	-	-	-	-	-	-	2,242	-	-	-	-	2,242	2,242
Djabal	-	-	-	-	-	-	-	-	20,461	-	-	20,461	20,461
Dosseye	-	-	-	-	-	-	22,750	-	1	-	-	22,751	22,751
Farchana	-	-	-	-	-	-	-	-	27,221	-	-	27,221	27,221
Gaga	-	-	-	-	-	-	-	-	24,219	-	-	24,219	24,219
Gondje	-	-	-	-	-	-	12,015	-	-	-	-	12,015	12,015
Goz Amer	-	-	-	-	-	-	27	-	31,276	-	-	31,303	31,303
Iridimi	-	-	2	-	-	2	-	-	22,667	-	-	22,667	22,669
Kerfi	3	-	194	-	-	197	49	-	872	-	-	921	1,118
Kounougou	-	-	-	-	-	-	-	-	21,732	-	-	21,732	21,732
Mile	-	-	-	-	-	-	-	-	21,406	-	-	21,406	21,406
Moissala	-	-	-	-	-	-	507	-	-	-	-	507	507
Moyo	-	-	-	-	-	-	10,800	-	1	-	-	10,801	10,801
Ndjamena	2,641	121	27	7	95	2,891	724	255	231	1	133	1,344	4,235
Ngouboua	-	-	-	-	-	-	-	-	1	1,609	1	1,611	1,611
Oure Cassoni	-	-	-	-	-	-	-	-	36,225	-	2	36,227	36,227
Touloum	-	-	-	-	-	-	-	-	29,674	-	-	29,674	29,674
Treguine	-	-	-	-	-	-	-	-	21,666	-	-	21,666	21,666
<b>Total</b>	<b>2,644</b>	<b>128</b>	<b>223</b>	<b>7</b>	<b>95</b>	<b>3,097</b>	<b>88,579</b>	<b>322</b>	<b>345,617</b>	<b>1,610</b>	<b>137</b>	<b>436,265</b>	<b>439,362</b>

## Population de réfugiés dans les camps, communautés d'accueil et points d'entrée

Camp	Non registered Refugees						Estimated Refugees						Grand Total
	CAR	COD	SUD	NIG	Others	Total	CAR	COD	SUD	NIG	Others	Total	
Ngouboua	-	-	-	305	-	305	-	-	-	-	-	-	305
Bekourou	105	-	-	-	-	105	-	-	-	-	-	-	105
Doubadene IV	68	-	-	-	-	68	-	-	-	-	-	-	68
Maindou I, Mbetikandja, Mainbere	224	-	-	-	-	224	-	-	-	-	-	-	224
Beka Massa	55	-	-	-	-	55	-	-	-	-	-	-	55
Hollo	36	-	-	-	-	36	-	-	-	-	-	-	36
Kaba III	76	-	-	-	-	76	-	-	-	-	-	-	76
Sahoyo	21	-	-	-	-	21	-	-	-	-	-	-	21
Guidikouti	190	-	-	-	-	190	-	-	-	-	-	-	190
Nanabaria	142	-	-	-	-	142	-	-	-	-	-	-	142
Doba	12	-	-	-	-	12	-	-	-	-	-	-	12
Bata II	26	-	-	-	-	26	-	-	-	-	-	-	26
Tissi *	428	-	-	-	-	428	-	-	9,482	-	-	9,482	9,910
East Border	-	-	-	-	-	-	-	-	9,149	-	-	9,149	9,149
Oure Cassoni	-	-	113	-	-	113	-	-	-	-	-	-	113
	-	-	-	-	-	-	-	-	-	-	-	-	-
	-	-	-	-	-	-	-	-	-	-	-	-	-
	-	-	-	-	-	-	-	-	-	-	-	-	-
<b>Total</b>	<b>1,383</b>	<b>-</b>	<b>113</b>	<b>305</b>	<b>-</b>	<b>1,801</b>	<b>-</b>	<b>-</b>	<b>18,631</b>	<b>-</b>	<b>-</b>	<b>18,631</b>	<b>20,432</b>
<b>Grand total</b>	<b>4,027</b>	<b>128</b>	<b>336</b>	<b>312</b>	<b>95</b>	<b>4,898</b>	<b>88,579</b>	<b>322</b>	<b>364,248</b>	<b>1,610</b>	<b>137</b>	<b>454,896</b>	<b>459,794</b>

(\*)= Communautés d'accueil / Points d'entrée - **CAR** = Central African Republic - **COD** = Democratic Republic of Congo - **SUD** = Sudan - **NIG** = Nigeria



## Refugees and Asylum seekers from CAR (CHAD) / As of 27 Oct. 2014

Location	Old Caseload (pre 1 Jan 2013)	Arrivals 1 January to 30 February 2013	Arrivals 1 March to 30 November 2013	Arrivals until 31 November 2013	Arrivals 1- 31 December 2013	Arrivals in 2013	Arrivals 1- 31 January 2014	Arrivals 1- 30 February 2014	Arrivals 1- 31 March 2014	Arrivals 1- 30 April 2014	Arrivals 1- 31 May 2014	Arrivals 1- 30 June 2014	Arrivals 1- 31 July 2014	Arrivals 1- 31 August 2014	Arrivals 1- 30 september 2014	Arrivals 1- 26 October 2014	Arrivals in 2014	Total
<b>CHAD</b>																		
Abgadam			25	25	1	26											-	26
Amboko	10,245	21	181	202	7	209	4	10	38	817	66	57	35	52	1		1,080	11,534
Bekourou	-		1,370	1,370	-	1,370	1	-				105					106	1,476
Belôm	18,327	926	4,627	5,553	-	5,553	738	145	388	290	18	17	6	1	39		1,642	25,522
Dembo	-		-	-	-	-	-	-		2,152	83						2,235	2,235
Djabal								-	1		2						3	3
Dosseye	8,968	49	5,995	6,044	480	6,524	275	2,504	437	1,047	1,163	358	822	315	34	1	6,956	22,448
Gondje	11,075	5	154	159	-	159		3	25	25	188	219	213	6	-		679	11,913
Goz Amer	-	-	26	26	-	26	-	-									-	26
Kerfi					1	1			1	39	8						48	49
Moissala			506	506		506											-	506
Moyo	9,374	344	70	414	10	424	48	75	79	15	1	4	1	1	1		225	10,023
N'Djamena	21	6	76	82	418	500	1,046	724	361	301	60	43	27	24	13	6	2,605	3,126
Salamat	7,500		-	-	-	-	-	-									-	7,500
Tissi, Abgadam	-		428	428	-	428	-	-									-	428
Doubadene IV																14	14	14
Maindou I, Mbetikandja, Mainbere																45	45	45
Beka Massa																11	11	11
Hollo																7	7	7
Kaba III																15	15	15
Sahoyo																4	4	4
Guidikouti																38	38	38
Nanabaria																28	28	28
Doba																2	2	2
Bata II																5	5	5
<b>Total</b>	<b>65,510</b>	<b>1,351</b>	<b>13,458</b>	<b>14,809</b>	<b>917</b>	<b>15,726</b>	<b>2,112</b>	<b>3,461</b>	<b>1,330</b>	<b>4,686</b>	<b>1,589</b>	<b>803</b>	<b>1,104</b>	<b>399</b>	<b>88</b>	<b>177</b>	<b>15,749</b>	<b>96,985</b>

**Note:**

**Doubadene IV** Susceptible de changement après enregistrement de niveau 2

**Maindou I, Mbetikandja, Mainbere** Susceptible de changement après enregistrement de niveau 2

**Beka Massa** Susceptible de changement après enregistrement de niveau 2

**Hollo** Susceptible de changement après enregistrement de niveau 2

**Kaba III** Susceptible de changement après enregistrement de niveau 2

**Sahoyo** Susceptible de changement après enregistrement de niveau 2

**Guidikouti** Susceptible de changement après enregistrement de niveau 2

**Nanabaria** Susceptible de changement après enregistrement de niveau 2

**Doba** Susceptible de changement après enregistrement de niveau 2

**Bata II** Susceptible de changement après enregistrement de niveau 2

**Bekourou** Susceptible de changement après enregistrement de niveau 2