

Chad, Vue Générale des Opérations

Statistiques par camp, bureau et région de la population des personnes concernées par le HCR. (Au 02/11/2014)

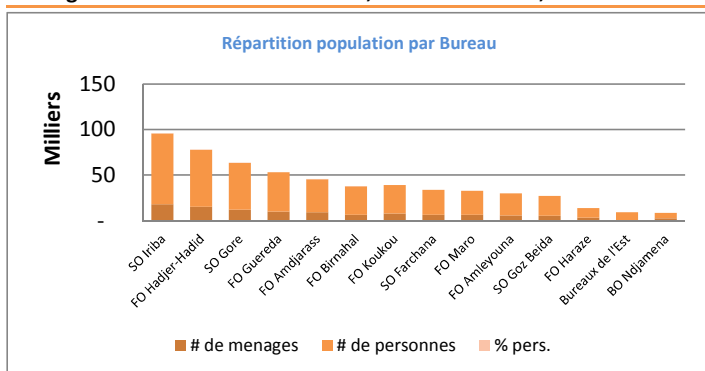
Date	11/2/2014		
Population par camp/localité			
Étiquettes de lignes	# de menages	# de personnes	% Total
Bredjing	10,077	40,988	8.90%
Oure Cassoni	9,188	36,380	7.90%
Abgadam	6,296	31,522	6.84%
Goz Amer	7,926	31,286	6.79%
Touloum	6,124	29,681	6.44%
Farchana	6,509	27,466	5.96%
Belom	6,479	26,418	5.74%
Am Nabak	6,521	25,450	5.53%
Gaga	5,755	24,230	5.26%
Iridimi	5,256	22,809	4.95%
Dosseye	5,913	22,751	4.94%
Kounougou	4,886	21,732	4.72%
Treguine	5,142	21,666	4.70%
Mile	5,127	21,406	4.65%
Djabal	4,921	20,724	4.50%
Gondje	2,515	12,048	2.62%
Amboko	2,186	11,746	2.55%
Moyo	3,060	10,801	2.35%
East Border *		9,149	1.99%
Ndjamena	1,817	4,230	0.92%
Dembo *	598	2,242	0.49%
Ngouboua *	625	1,916	0.42%
Bekourou *	340	1,475	0.32%
Kerfi	380	1,118	0.24%
Moissala *	111	507	0.11%

Maindou I, Mbetikandja,			
Mainbere *	45	224	0.05%
Guidikouti *	38	190	0.04%
Nanabaria *	28	142	0.03%
Kaba III *	15	76	0.02%
Doubadene IV *	14	68	0.01%
Beka Massa *	11	55	0.01%
Hollo *	7	36	0.01%
Bata II *	5	26	0.01%
Sahoyo *	4	21	0.00%
Doba *	2	12	0.00%
Total général	107,922	460,591	100.00%

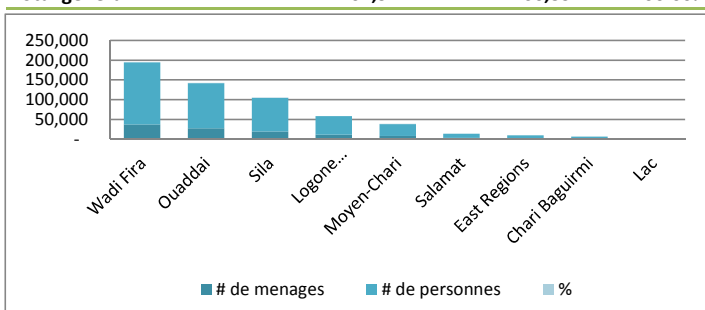
(*): Communautés d'accueil / Points d'entrée

Répartition de la population par pays d'origine			
Pays d'origine	Tota Menages	Total Personnes	%
SUD	84,202	365,342	79.32%
CAR	22,697	92,647	20.11%
COD	228	450	0.10%
NIG	624	1,922	0.42%
Others	171	230	0.05%
Grand Total	107,922	460,591	100.00%

Date	11/2/2014		
Données cumulative par Bureau			
Bureau	# de menages	# de personnes	% pers.
SO Iriba	17,901	77,940	16.92%
FO Hadjer-Hadid	15,219	62,654	13.60%
SO Gore	11,833	51,619	11.21%
FO Guereda	10,013	43,138	9.37%
FO Amdjarass	9,188	36,380	7.90%
FO Birnahal	6,296	31,522	6.84%
FO Koukou	7,926	31,286	6.79%
SO Farchana	6,509	27,466	5.96%
FO Maro	6,479	26,418	5.74%
FO Amleyouna	5,755	24,230	5.26%
SO Goz Beida	5,301	21,842	4.74%
FO Haraze	3,060	10,801	2.35%
Bureaux de l'Est		9,149	1.99%
BO Ndjamena	2,442	6,146	1.33%
Total général	107,922	460,591	100.00%



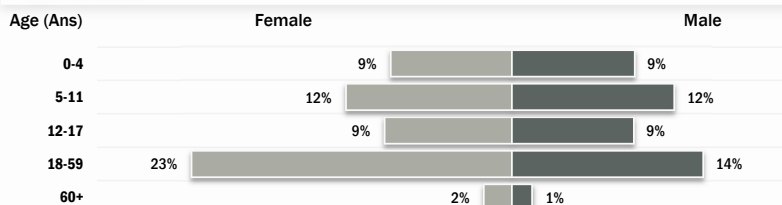
Date	11/2/2014			
Données cumulative par Région				
Étiquettes de lignes	# de menages	# de personnes	%	
Wadi Fira	<div><div></div></div> 37,102	<div><div></div></div> 157,458	34.19%	
Ouaddai	<div><div></div></div> 27,483	<div><div></div></div> 114,350	24.83%	
Sila	<div><div></div></div> 19,523	<div><div></div></div> 84,650	18.38%	
Logone Oriental	<div><div></div></div> 10,811	<div><div></div></div> 47,500	10.31%	
Moyen-Chari	<div><div></div></div> 7,501	<div><div></div></div> 30,537	6.63%	
Salamat	<div><div></div></div> 3,060	<div><div></div></div> 10,801	2.35%	
East Regions		<div><div></div></div> 9,149	1.99%	
Chari Baguirmi	<div><div></div></div> 1,817	<div><div></div></div> 4,230	0.92%	
Lac	<div><div></div></div> 625	<div><div></div></div> 1,916	0.42%	
Total général	107,922	460,591	100.00%	



Désagrégation par âge, sexe et camp pour les personnes enregistrées dans proGres

	Total ménages							Total individus															Grand total
	[0-17]			[18+]				[0-4]			[5-11]			[12-17]			[18-59]			[60+]			
Camp	F	M	Total	F	M	Total	Grand Total	F	M	Total	F	M	Total	F	M	Total	F	M	Total	F	M	Total	Grand total
Abgadam	302	49	351	4,458	1,487	5,945	6,296	2,920	2,932	5,852	3,396	2,981	6,377	1,396	906	2,302	4,715	1,717	6,432	414	235	649	21,612
Am Nabak	35	9	44	4,947	1,530	6,477	6,521	2,419	2,487	4,906	2,962	2,875	5,837	2,603	2,162	4,765	6,254	2,695	8,949	582	411	993	25,450
Amboko	31	17	48	1,220	918	2,138	2,186	666	629	1,295	1,422	1,335	2,757	1,490	1,421	2,911	2,630	1,883	4,513	142	128	270	11,746
Bekourou	-	4	4	139	170	309	313	141	152	293	199	227	426	84	71	155	279	194	473	13	10	23	1,370
Belom	40	16	56	3,676	2,747	6,423	6,479	2,238	2,317	4,555	3,260	3,122	6,382	2,119	2,198	4,317	6,036	4,319	10,355	489	320	809	26,418
Bredjing	6	5	11	6,364	3,702	10,066	10,077	3,558	3,590	7,148	4,380	4,474	8,854	3,210	3,309	6,519	9,586	6,953	16,539	1,121	807	1,928	40,988
Dembo	11	5	16	271	311	582	598	296	319	615	313	295	608	92	90	182	470	326	796	26	15	41	2,242
Djabal	9	1	10	3,065	1,846	4,911	4,921	1,961	2,035	3,996	2,276	2,274	4,550	1,641	1,743	3,384	4,807	3,146	7,953	489	352	841	20,724
Dosseye	132	101	233	3,072	2,608	5,680	5,913	1,963	1,982	3,945	3,385	3,272	6,657	1,919	1,864	3,783	4,638	3,184	7,822	288	256	544	22,751
Farchana	12	4	16	4,337	2,156	6,493	6,509	2,381	2,470	4,851	3,020	2,978	5,998	2,393	2,463	4,856	6,442	4,132	10,574	711	476	1,187	27,466
Gaga	32	15	47	3,720	1,988	5,708	5,755	2,261	2,242	4,503	2,987	2,870	5,857	2,038	2,150	4,188	5,398	3,628	9,026	337	319	656	24,230
Gondje	33	31	64	1,415	1,036	2,451	2,515	692	698	1,390	1,625	1,522	3,147	1,365	1,411	2,776	2,671	1,868	4,539	126	70	196	12,048
Goz Amer	26	11	37	5,106	2,783	7,889	7,926	3,145	3,055	6,200	3,722	3,785	7,507	2,210	2,401	4,611	6,961	4,563	11,524	786	658	1,444	31,286
Iridimi	18	9	27	4,104	1,125	5,229	5,256	1,823	1,854	3,677	2,548	2,432	4,980	2,762	2,463	5,225	5,351	2,761	8,112	496	319	815	22,809
Kerfi	12	4	16	147	217	364	380	131	120	251	118	147	265	58	61	119	208	233	441	23	19	42	1,118
Kounougou	5	2	7	3,666	1,213	4,879	4,886	1,607	1,513	3,120	2,662	2,542	5,204	2,408	2,253	4,661	5,351	2,635	7,986	440	321	761	21,732
Mile	22	4	26	3,990	1,111	5,101	5,127	2,004	2,032	4,036	2,782	2,636	5,418	1,977	1,777	3,754	5,044	2,404	7,448	453	297	750	21,406
Moissala	-	-	-	57	54	111	111	44	65	109	80	87	167	25	32	57	101	71	172	1	1	2	507
Moyo	35	11	46	1,979	1,035	3,014	3,060	1,143	1,120	2,263	1,655	1,516	3,171	661	684	1,345	2,324	1,343	3,667	211	144	355	10,801
Ndjamena	27	77	104	477	1,236	1,713	1,817	318	300	618	346	359	705	293	322	615	857	1,345	2,202	29	61	90	4,230
Ngouboua	19	5	24	302	182	484	508	194	185	379	257	225	482	93	61	154	352	215	567	10	19	29	1,611
Oure Cassoni	73	51	124	7,108	1,926	9,034	9,158	2,386	2,329	4,715	4,173	4,174	8,347	4,621	3,846	8,467	9,666	3,944	13,610	776	352	1,128	36,267
Touloum	12	6	18	4,863	1,243	6,106	6,124	2,387	2,414	4,801	3,117	3,061	6,178	3,672	3,270	6,942	7,144	3,560	10,704	654	402	1,056	29,681
Treguine	4	3	7	3,287	1,848	5,135	5,142	2,073	2,058	4,131	2,357	2,418	4,775	1,587	1,709	3,296	4,869	3,591	8,460	564	440	1,004	21,666
	896	440	1,336	71,770	34,472	106,242	107,578	38,751	38,898	77,649	53,042	51,607	104,649	40,717	38,667	79,384	102,154	60,710	162,864	9,181	6,432	15,613	440,159

Age & Sexe



Total Population enregistrées au niveau 2 (ProGres):	440,159	95.56%
Total Population enregistrées au niveau 1:	1,373	0.30%
Total Population estimées:	19,059	4.14%
Total population concernée par le HCR:	460,591	100.00%

Population enregistrée	F	%	M	%	Total	%
Adultes (18 ans et plus)	111,335	25.29%	67,142	15.25%	178,477	40.55%
Mineurs (0 à 17 ans)	132,510	30.11%	129,172	29.35%	261,682	59.45%
Femmes chefs de famille	72,666	67.55%			72,666	67.55%
Mineurs chefs de famille	896	0.83%	440	0.41%	1,336	1.24%

Population de réfugiés enregistrés au niveau 2 dans les camps et communautés d'accueil

Camp	Registered Asylum Seekers						Registered Refugees						Grand Total
	CAR	COD	SUD	NIG	Others	Total	CAR	COD	SUD	NIG	Others	Total	
Abgadam	-	-	-	-	-	-	25	-	21,587	-	-	21,612	21,612
Am Nabak	-	-	-	-	-	-	-	-	25,450	-	-	25,450	25,450
Amboko	-	7	-	-	-	7	11,669	67	2	-	1	11,739	11,746
Bekourou	-	-	-	-	-	-	1,370	-	-	-	-	1,370	1,370
Belom	-	-	-	-	-	-	26,414	-	4	-	-	26,418	26,418
Bredjing	-	-	-	-	-	-	-	-	40,988	-	-	40,988	40,988
Dembo	-	-	-	-	-	-	2,242	-	-	-	-	2,242	2,242
Djabal	-	-	-	-	-	-	-	-	20,724	-	-	20,724	20,724
Dosseye	-	-	-	-	-	-	22,750	-	1	-	-	22,751	22,751
Farchana	-	-	-	-	-	-	-	-	27,466	-	-	27,466	27,466
Gaga	-	-	-	-	-	-	-	-	24,230	-	-	24,230	24,230
Gondje	-	-	-	-	-	-	12,048	-	-	-	-	12,048	12,048
Goz Amer	-	-	-	-	-	-	27	-	31,259	-	-	31,286	31,286
Iridimi	-	-	2	-	-	2	-	-	22,807	-	-	22,807	22,809
Kerfi	3	-	194	-	-	197	49	-	872	-	-	921	1,118
Kounougou	-	-	-	-	-	-	-	-	21,732	-	-	21,732	21,732
Mile	-	-	-	-	-	-	-	-	21,406	-	-	21,406	21,406
Moissala	-	-	-	-	-	-	507	-	-	-	-	507	507
Moyo	-	-	-	-	-	-	10,800	-	1	-	-	10,801	10,801
Ndjamena	2,573	118	27	7	95	2,820	787	258	231	1	133	1,410	4,230
Ngouboua	-	-	-	-	-	-	-	-	1	1,609	1	1,611	1,611
Oure Cassoni	-	-	-	-	-	-	-	-	36,265	-	2	36,267	36,267
Touloum	-	-	-	-	-	-	-	-	29,681	-	-	29,681	29,681
Treguine	-	-	-	-	-	-	-	-	21,666	-	-	21,666	21,666
Total	2,576	125	223	7	95	3,026	88,688	325	346,373	1,610	137	437,133	440,159

Population de réfugiés dans les camps, communautés d'accueil et points d'entrée

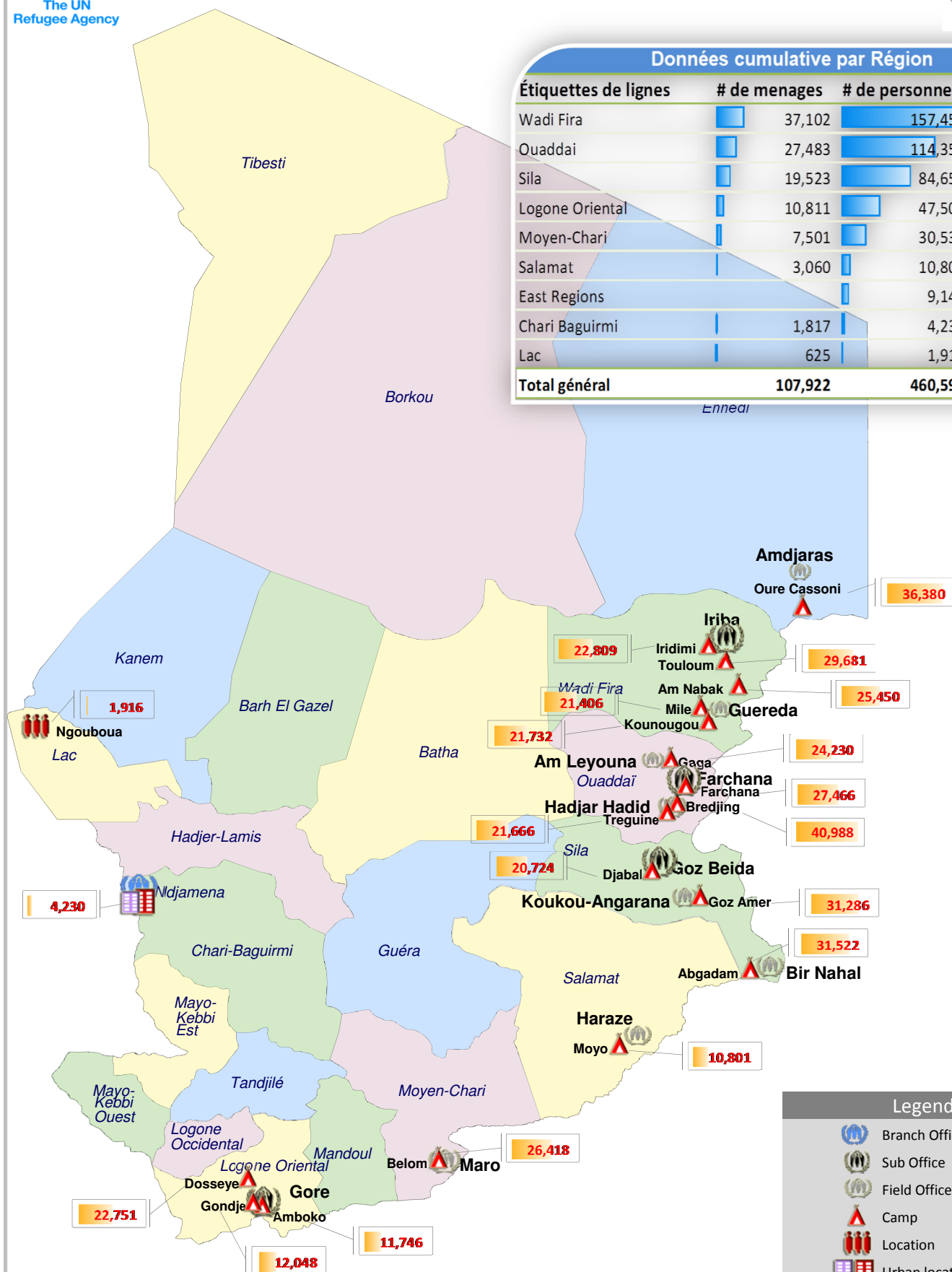
Camp	Non registered Refugees						Estimated Refugees						Grand Total
	CAR	COD	SUD	NIG	Others	Total	CAR	COD	SUD	NIG	Others	Total	
Ngouboua	-	-	-	305	-	305	-	-	-	-	-	-	305
Bekourou	105	-	-	-	-	105	-	-	-	-	-	-	105
Doubadene IV	68	-	-	-	-	68	-	-	-	-	-	-	68
Maindou I, Mbetikandja, Mainbere	224	-	-	-	-	224	-	-	-	-	-	-	224
Beka Massa	55	-	-	-	-	55	-	-	-	-	-	-	55
Hollo	36	-	-	-	-	36	-	-	-	-	-	-	36
Kaba III	76	-	-	-	-	76	-	-	-	-	-	-	76
Sahoyo	21	-	-	-	-	21	-	-	-	-	-	-	21
Guidikouti	190	-	-	-	-	190	-	-	-	-	-	-	190
Nanabaria	142	-	-	-	-	142	-	-	-	-	-	-	142
Doba	12	-	-	-	-	12	-	-	-	-	-	-	12
Bata II	26	-	-	-	-	26	-	-	-	-	-	-	26
Tissi *	428	-	-	-	-	428	-	-	9,482	-	-	9,482	9,910
East Border	-	-	-	-	-	-	-	-	9,149	-	-	9,149	9,149
Oure Cassoni	-	-	113	-	-	113	-	-	-	-	-	-	113
	-	-	-	-	-	-	-	-	-	-	-	-	-
	-	-	-	-	-	-	-	-	-	-	-	-	-
	-	-	-	-	-	-	-	-	-	-	-	-	-
Total	1,383	-	113	305	-	1,801	-	-	18,631	-	-	18,631	20,432
Grand total	3,959	125	336	312	95	4,827	88,688	325	365,004	1,610	137	455,764	460,591

(*)= Communautés d'accueil / Points d'entrée - **CAR** = Central African Republic - **COD** = Democratic Republic of Congo - **SUD** = Sudan - **NIG** = Nigeria







Cartographie de la population des personnes Concernées par le HCR au TCHAD (A la date du: 02 Novembre 2014)

Données cumulatives par Région

Étiquettes de lignes	# de menages	# de personnes	%
Wadi Fira	37,102	157,458	34.19%
Ouaddai	27,483	114,350	24.83%
Sila	19,523	84,650	18.38%
Logone Oriental	10,811	47,500	10.31%
Moyen-Chari	7,501	30,537	6.63%
Salamat	3,060	10,801	2.35%
East Regions		9,149	1.99%
Chari Baguirmi	1,817	4,230	0.92%
Lac	625	1,916	0.42%
Total général	107,922	460,591	100.0%



Legende

-  Branch Office
-  Sub Office
-  Field Office
-  Camp
-  Location
-  Urban location

Refugees and Asylum seekers from CAR (CHAD) / As of 02 Nov. 2014

Location	Old Caseload (pre 1 Jan 2013)	Arrivals 1 January to 30 February 2013	Arrivals 1 March to 30 November 2013	Arrivals until 31 November 2013	Arrivals 1- 31 December 2013	Arrivals in 2013	Arrivals 1- 31 January 2014	Arrivals 1- 30 February 2014	Arrivals 1- 31 March 2014	Arrivals 1- 30 April 2014	Arrivals 1- 31 May 2014	Arrivals 1- 30 June 2014	Arrivals 1- 31 July 2014	Arrivals 1- 31 August 2014	Arrivals 1- 30 september 2014	Arrivals 1- 31 October 2014	Arrivals in 2014	Total
CHAD																		
Abgadam			25	25	1	26											-	26
Amboko	10,245	21	181	202	7	209	4	10	38	817	66	57	35	52	1		1,080	11,534
Bekourou	-		1,370	1,370	-	1,370	1	-				105					106	1,476
Belôm	18,327	926	4,627	5,553	-	5,553	738	145	388	290	18	17	6	1	39	1	1,643	25,523
Dembo	-		-	-	-	-	-	-		2,152	83						2,235	2,235
Djabal								-	1		2						3	3
Dosseye	8,968	49	5,995	6,044	480	6,524	275	2,504	437	1,047	1,163	358	822	315	34	1	6,956	22,448
Gondje	11,075	5	154	159	-	159		3	25	25	188	219	213	6	-		679	11,913
Goz Amer	-	-	26	26	-	26	-	-									-	26
Kerfi					1	1			1	39	8						48	49
Moissala			506	506		506											-	506
Moyo	9,374	344	70	414	10	424	48	75	79	15	1	4	1	1	1		225	10,023
N'Djamena	21	6	76	82	417	499	1,047	723	361	301	60	43	27	24	13	6	2,605	3,125
Salamat	7,500		-	-	-	-	-	-									-	7,500
Tissi, Abgadam	-		428	428	-	428	-	-									-	428
Doubadene IV																14	14	14
Maindou I, Mbetikandja, Mainbere																45	45	45
Beka Massa																11	11	11
Hollo																7	7	7
Kaba III																15	15	15
Sahoyo																4	4	4
Guidikouti																38	38	38
Nanabaria																28	28	28
Doba																2	2	2
Bata II																5	5	5
Total	65,510	1,351	13,458	14,809	916	15,725	2,113	3,460	1,330	4,686	1,589	803	1,104	399	88	178	15,750	96,985

Note:

Doubadene IV Susceptible de changement après enregistrement de niveau 2

Maindou I, Mbetikandja, Mainbere Susceptible de changement après enregistrement de niveau 2

Beka Massa Susceptible de changement après enregistrement de niveau 2

Hollo Susceptible de changement après enregistrement de niveau 2

Kaba III Susceptible de changement après enregistrement de niveau 2

Sahoyo Susceptible de changement après enregistrement de niveau 2

Guidikouti Susceptible de changement après enregistrement de niveau 2

Nanabaria Susceptible de changement après enregistrement de niveau 2

Doba Susceptible de changement après enregistrement de niveau 2

Bata II Susceptible de changement après enregistrement de niveau 2

Bekourou Susceptible de changement après enregistrement de niveau 2