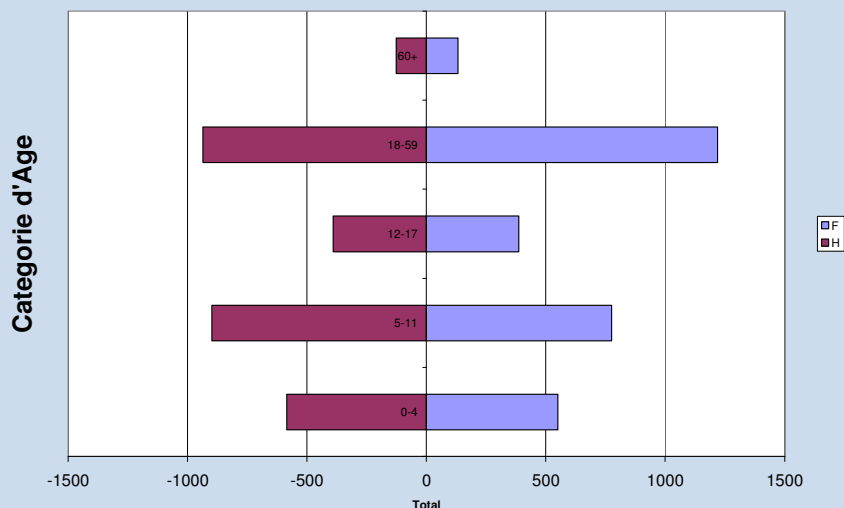


Ouverture prévue : 15 Avril 2012 *Camp de réfugiés*

16 Mars 2012

Estimation des statistiques par genre et par age basée sur le chiffre de la population planifiée



## Statistiques

Capacité du camp	10,000
Population actuelle	0
Population planifiée	6,000

## Géographique

Coordonnées GPS	Longitude:	
	Latitude:	
Nombres de Zones	N/A	
Nombres de Blocks	N/A	
Centre de Réception	N/A	
Parcelle en moyenne par famille		
Distance à la frontière	250 km	

## Contexte

Le site de Goudebo est un ancien site qui a accueilli des réfugiés maliens dans les années 1990. Ce site a été identifié afin d'accueillir les réfugiés, qui ne possèdent pas de troupeaux de bétails, arrivés dans la province de l'Oudalan depuis janvier 2012.

La population totale dans l'Oudalan est estimée à 16,000 réfugiés. 60 % des réfugiés sont éleveurs et seront installés sur le site de Ferrerio. Les autres 40% seront re-localisés sur le site de Goudebo soit environ 6,000 réfugiés

## Astuces

- Les réunions inter-agence pour la coordination auront lieu à Ouagadougou le jeudi à 15h30

## Structure Administrative

### Coordination

- Partenaire pour la gestion globale du site n'est pas encore défini


### Coordonnées HCR a Goudebo


Nom	Titre	Email	Mobile
	Prefet de Senno		
Wella Kouyou	Team Leader	kouyou@unhcr.org	77807233


Le HCR reconnaît avec gratitude le soutien des partenaires suivants dans Goudebo





# Goudebo: Qui fait, Quoi et Ou

Site/Abris (Point focal : ) 	
<b>Activités</b>	<b>Agences</b>
<ul style="list-style-type: none"> <li>Identification du site</li> </ul>	CONASUR, UNHCR
<b>Infrastructure</b>	
<ul style="list-style-type: none"> <li>N/A</li> </ul>	
<b>Les besoins</b>	
<ul style="list-style-type: none"> <li>Officialisation du site</li> <li>Définition du site</li> <li>Mise en place du site</li> <li>Fourniture de tentes</li> <li>Fourniture de plastic sheeting</li> <li>Mise en place des tentes et construction des abris communautaires</li> </ul>	

Eau, Hygiène et Assainissement (Point focal : OXFAM) 	
<b>Activités</b>	<b>Agences</b>
<ul style="list-style-type: none"> <li>Réhabilitation de 1 forage – Possibilité de réalisation si nécessaire</li> </ul>	Oxfam
<b>Infrastructure</b>	
<ul style="list-style-type: none"> <li></li> </ul>	
<b>Les besoins</b>	
<ul style="list-style-type: none"> <li>Fourniture de latrines pour 6,000 personnes</li> <li>Définition du système d'approvisionnement en eau potable afin de fournir 20l/jour/personne soit 40m3/jour (Forage, réhabilitation de puits, pompes électrique, générateur, pompes manuelles, traitement...)</li> <li>Installation et maintenance des latrines</li> <li>Installation et maintenance du système d'approvisionnement en eau</li> </ul>	

Santé (Point focal : ) 	
<b>Activités</b>	<b>Agences</b>
<ul style="list-style-type: none"> <li></li> <li></li> <li></li> <li></li> </ul>	
<b>Infrastructure</b>	
<ul style="list-style-type: none"> <li>Centre de sante de Deou</li> </ul>	
<b>Les besoins</b>	
<ul style="list-style-type: none"> <li>Mise en place et animation du système de santé primaire</li> <li>Mise en place et animation du système de référence</li> <li>Renforcement du centre de santé de Déou</li> <li>Provision en médicaments essentiels de l'OMS selon les quantités suivantes (pour 6.000 personnes).</li> <li>Vaccination contre la rougeole et la poliomyélite</li> <li>Sensibilisation et éducation (paludisme et le VIH-SIDA)</li> <li>Assistance psychologique</li> <li>Appui aux services communautaires</li> </ul>	

Nutrition (Point focal : ) 	
<b>Activités</b>	<b>Agences</b>
<ul style="list-style-type: none"> <li></li> </ul>	
<b>Infrastructure</b>	
<b>Les besoins</b>	
<ul style="list-style-type: none"> <li>PEC Malnutrition: screening hebdomadaires</li> <li>SAM &amp; TFP</li> <li>MAM &amp; SFP</li> <li>Mise en place et animation d'un centre nutritionnel à proximité du centre de santé.</li> <li>Système de référence au centre nutritionnel.</li> </ul>	

Vivres (Point focal : ) 	
<b>Activités</b>	<b>Agences</b>
<ul style="list-style-type: none"> <li></li> </ul>	
<b>Infrastructure</b>	
<b>Les besoins</b>	
<ul style="list-style-type: none"> <li>Mise en place du centre de distribution</li> <li>Approvisionnement des vivres</li> <li>Distributions des vivres</li> </ul>	

# Goudebo: Qui fait, Quoi et Ou

## Logistique (Point focal : )



Activités	Agences
<b>Infrastructure</b>	
▪	
<b>Les besoins</b>	
<ul style="list-style-type: none"> <li>Définition des besoins de stockage</li> <li>Construction des hangars de stockage</li> <li>Identification des besoins en terme de logistique</li> </ul>	

## Articles de Base Essentiels (Point focal : )



Couverture actuel	Agences
▪	
<b>Infrastructure</b>	
▪	
<b>Les besoins</b>	
<ul style="list-style-type: none"> <li>Fourniture de Non Food items</li> <li>Identification des besoins en terme de bois de chauffe</li> </ul>	

## Protection & Services Communautaire (Point focal : )



Activités	Agences
<ul style="list-style-type: none"> <li>Enregistrement de niveau 1 en cours dans la province du Oudalan</li> <li></li> </ul>	CONAREF, UNHCR
<b>Infrastructure</b>	
▪	
<b>Les besoins</b>	
<ul style="list-style-type: none"> <li>Création des différents comités</li> <li>Identification des personnes a besoins spécifiques</li> <li>Prise en charge de personnes a besoin spécifiques</li> <li>Mise en place et animation de la protection de l'enfance</li> <li>Délivrance des déclarations de naissance</li> <li>Délivrance des actes de naissance</li> <li>Monitoring de la provision d'assistance</li> </ul>	

## Education (Point focal : )



Activités	Agences
▪	
<b>Infrastructure</b>	
<b>Les besoins</b> (pour une population de 6,000 réfugiés)	
<ul style="list-style-type: none"> <li>Définition des besoins en terme d'éducation</li> <li>Renforcement du système éducatif national</li> <li>Recrutement des enseignants</li> <li>Fourniture des fournitures scolaires</li> <li>Fourniture du matériel scolaire</li> <li>Suivi du secteur éducatif dans le camp</li> <li></li> </ul>	

## Agriculture et Activité génératrice de revenu (Point focal : )

Activités	Agences
▪	
<b>Infrastructure</b>	
<b>Les besoins</b>	
<ul style="list-style-type: none"> <li>Identification des activités génératrices de revenu</li> <li>Identification des besoins liés à l'agriculture</li> <li></li> </ul>	

## Environnement (Point focal : )



Activités	Agences
<b>Infrastructure</b>	
<b>Les besoins</b>	
<ul style="list-style-type: none"> <li>Identification des activités liées à l'environnement (plantation, foyer amélioré...)</li> </ul>	