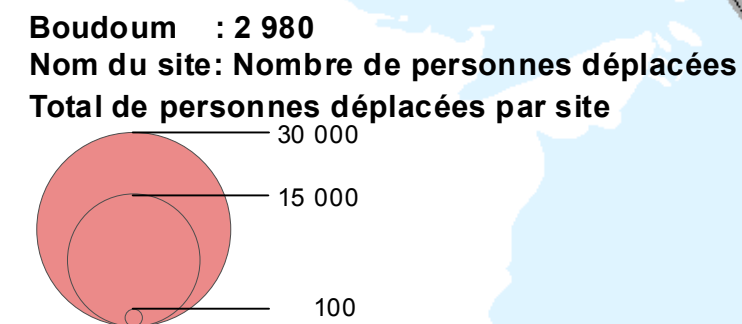
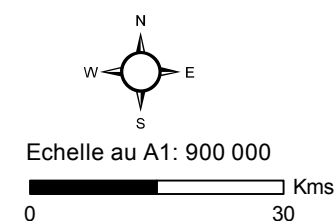
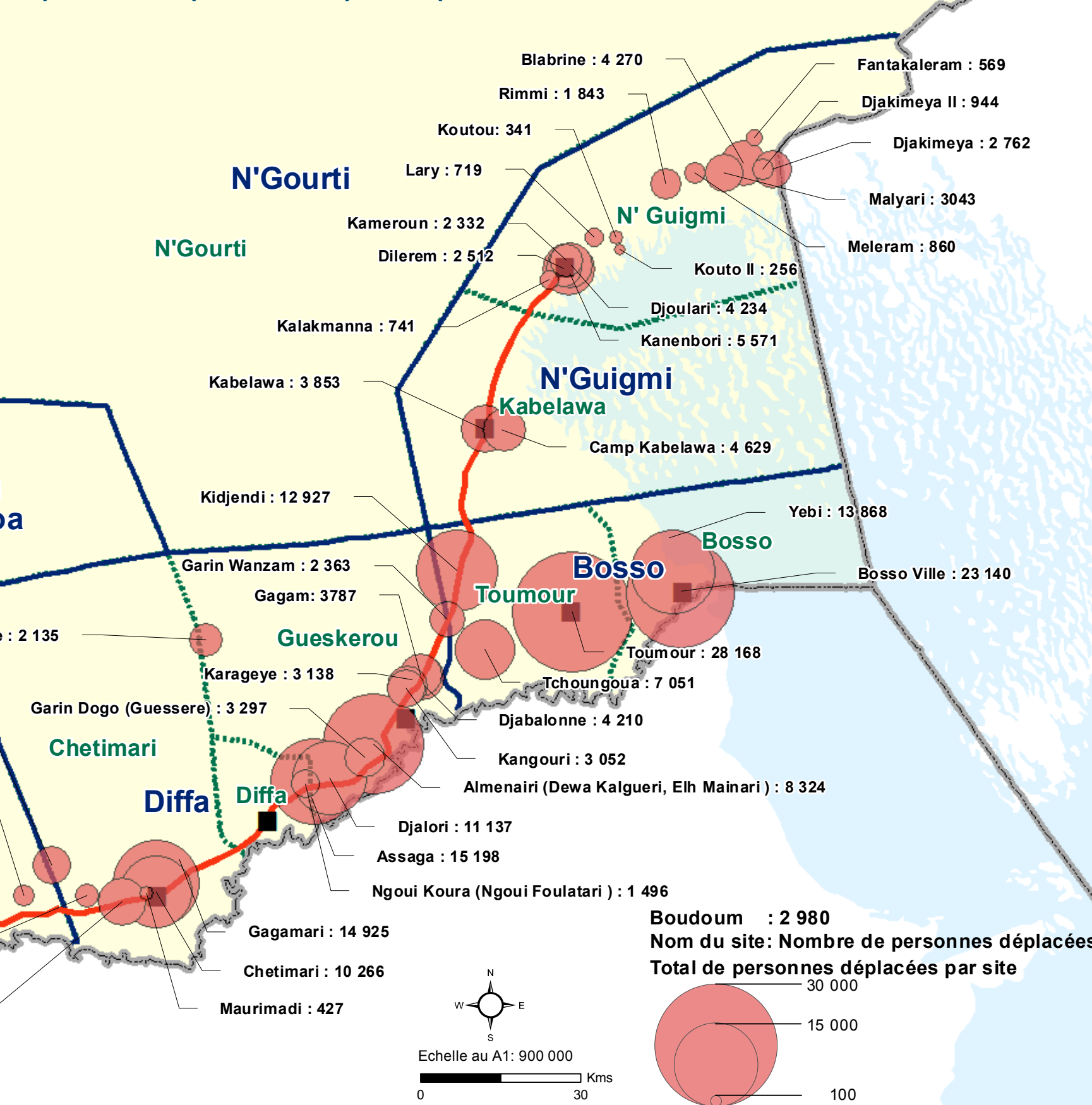


-  Frontière Internationale
-  Région
-  Département
-  Commune
-  Lac Tchad
-  Chefs-Lieu de département
-  Route Nationale N°1

### Répartition des personnes déplacées par site



Note: Les informations figurant sur cette carte sont basées sur le recensement des populations réfugiées, retournées et déplacées internes des sites spontanés et des camps de Diffa publié par la Direction Régionale de l'Etat Civil et des Réfugiés (DREC-R) le 12 mai 2016. 51 des 135 sites ont été couverts par le recensement. 43 sites sur les 51 recensés, plus les 2 camps, sont représentés sur cette carte. Les 8 restants sont absents pour manque de coordonnées géographiques. L'opération de recensement pour Bosso et Yebi a été interrompue suite à des événements survenus à Bosso.

Sources des données: DREC-R  
Limite administrative: OCHA  
Système de coordonnées: GCS WGS 1984  
Fichier: NER\_Diffa\_Situation\_PopDéplacées\_DREC\_16Mai2016\_A3\_Fr\_v1  
Contact: niamey.gis@acted.org

Note: Les données, désignations ou frontières utilisées dans cette carte ne sont pas garanties sans erreur et n'impliquent en aucun cas la responsabilité ni l'approbation de REACH, de ses partenaires ou organisations associées, ni des bailleurs de fond mentionnés sur cette carte.