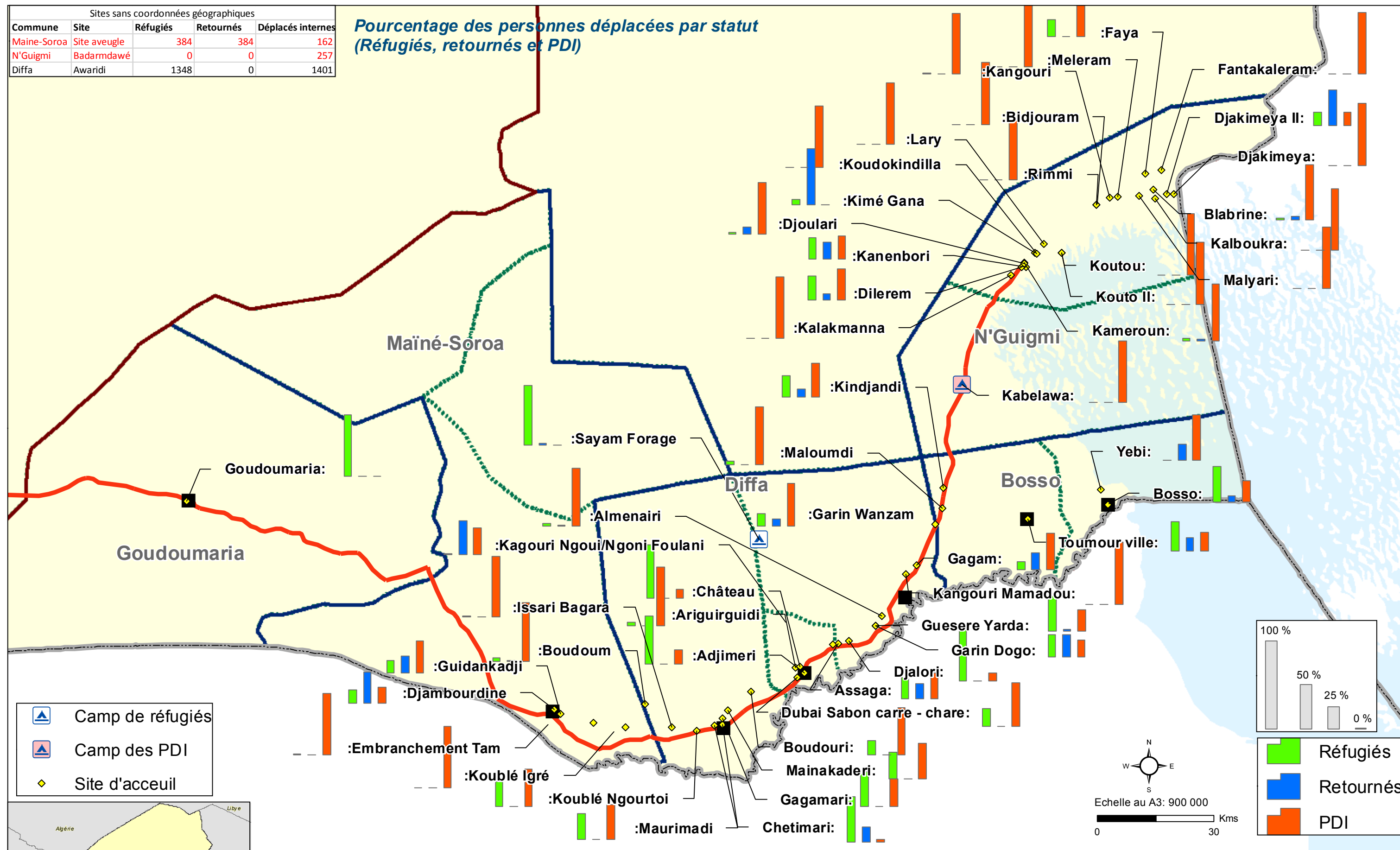


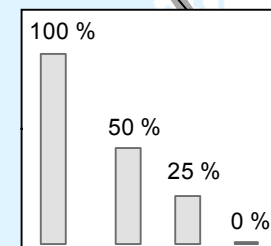


Sites sans coordonnées géographiques				
Commune	Site	Réfugiés	Retournés	Déplacés internes
Maine-Soroa	Site aveugle	384	384	162
N'Guigmi	Badarmdawé	0	0	257
Diffa	Awaridi	1348	0	1401

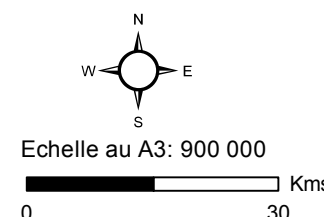
Pourcentage des personnes déplacées par statut (Réfugiés, retournés et PDI)



- Camp de réfugiés
- Camp des PDI
- Site d'accueil



- Réfugiés
- Retournés
- PDI



- Frontière Internationale
- Région
- Département
- Commune
- Lac Tchad
- Chefs-Lieu de commune
- Route Nationale N°1

Note: Les informations figurant sur cette carte sont basées sur le recensement des populations réfugiées, retournées et déplacées internes des sites spontanés et des camps de Diffa effectué par la Direction Régionale de l'Etat Civil et des Réfugiés (DREC-R) en Septembre 2016. 51 sites des 135 ont été couverts par le recensement. 43 sites sur les 51 plus les 2 camps sont représentés sur cette carte. Les 8 restants sont absents pour manque de coordonnées géographiques. L'opération de recensement pour Bosso et Yebi a été interrompue suite à des événements survenus à Bosso.

Sources des données: DREC/M/R
Limite administrative: OCHA
Système de coordonnées: GCS WGS 1984
Fichier: NER_Diffa_Situation_PopDeplacées_DREC_22Sept2016_A3_Fr_v2
Contact: niamey.gis@acted.org

Note: Les données, désignations ou frontières utilisées dans cette carte ne sont pas garanties sans erreur et n'impliquent en aucun cas la responsabilité ni l'approbation de REACH, de ses partenaires ou organisations associées, ni des bailleurs de fond mentionnés sur cette carte.