

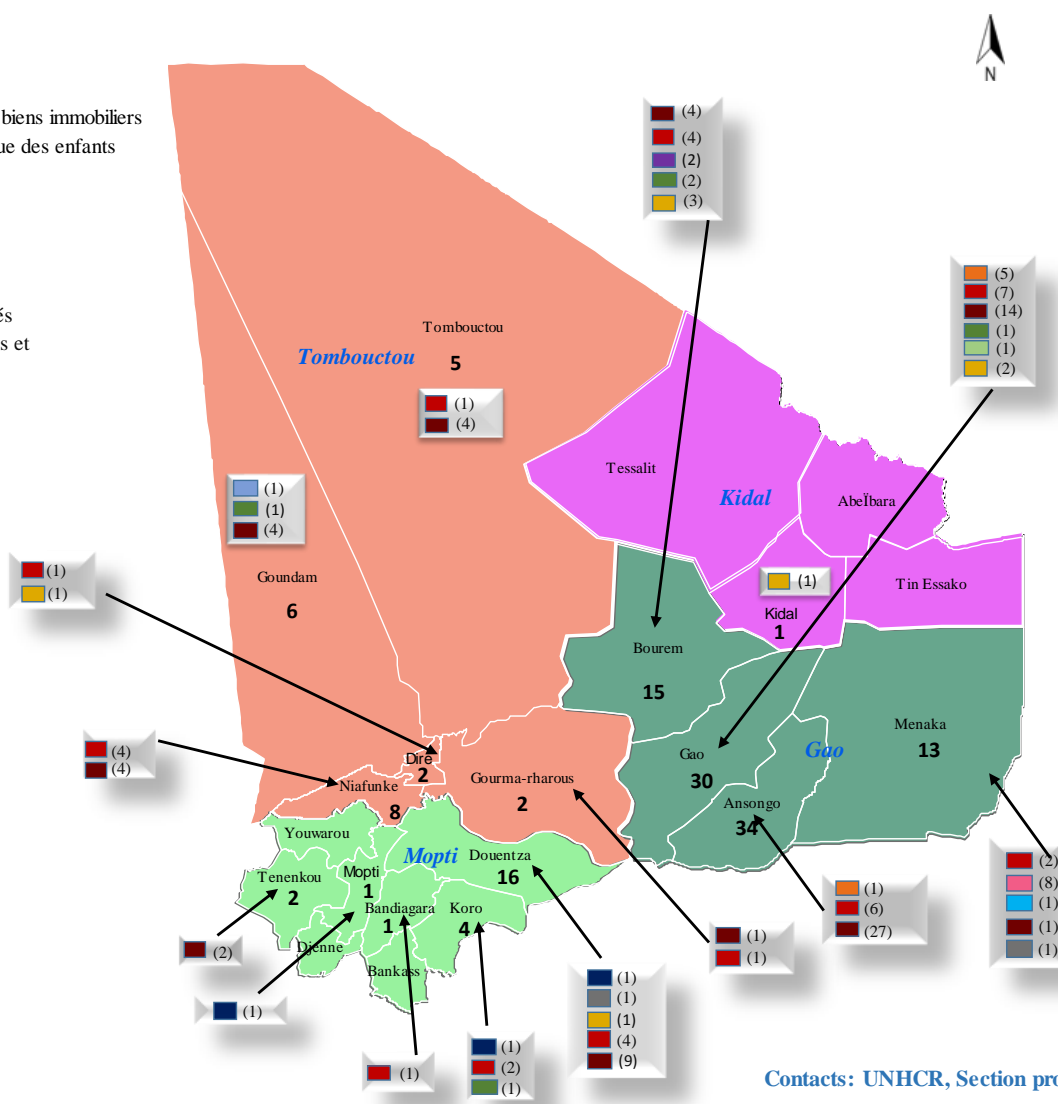
RAPPORT MENSUEL DE MONITORING DE PROTECTION

N°002

AOUT 2016

Légende

- Arrestations illégales
- Occupation illicite des biens immobiliers
- Exploitation économique des enfants
- Discrimination
- Menace
- Coups et blessures
- Mariage forcé
- Viol
- Atteintes aux propriétés publiques et privées, mobilières et
- Meurtre
- Extorsion
- Pillage



Régions couvertes : Gao, Ménaka, Kidal, Tombouctou et Mopti

I. Résumé des incidents de protection par Région et Cercle

Régions	Cercles	# d'incidents de protection	Total par région	Pourcentage par région
Tombouctou	Tombouctou	5	23	16%
	Gourma-Rharous	2		
	Niafouké	8		
	Diré	2		
	Goundam	6		
Gao	Gao	30	79	57%
	Bourem	15		
	Ansongo	34		
Ménaka	Ménaka	13	13	9%
Kidal	Kidal	1	1	1%
Mopti	Douentza	16	24	17%
	Bandiagara	1		
	Tenenkou	2		
	Koro	4		
	Mopti	1		
Total		140	140	100 %

II. Analyse globale de la situation de protection

La situation sécuritaire à l'origine des nombreux incidents de protection dans l'ensemble des régions, a été précaire et marquée par des embuscades perpétrées contre les Forces Armées Maliennes (FAMA), la MINUSMA et la force BARKHANE. Des affrontements entre groupes armés et entre communautés ethniques ont également été enregistrés. Ci-dessous la synthèse :

- Affrontement entre groupes armés Mouvement Arabe de l'Azawad (MAA) et le MNLA (Mouvement National de Libération de l'Azawad), à Razelma, Cercle de Goundam (Tombouctou) ;
- Attaque à la mine contre l'armée malienne, sur l'axe Gossi-Homori, Commune de Gossi (Tombouctou) par des bandits armés non identifiés ;
- Embuscade contre les FAMA près de Kéra dans la commune de Diafarabé, Cercle de Tenenkou (Mopti) ;
- Affrontements entre communautés ethniques bambaras et Peulhs à Sikerai, Commune de Karéri (Mopti) ;
- Attaque à la mine à Aguel Hoc (Kidal), contre un convoi de la MINUSMA et contre la force BARKHANE à 20km de Tessalit précisément à Enamaer (Kidal) ;
- Affrontements armés entre les groupes armés le GATIA et la CMA à Tassikt à 45 km à l'est de Kidal ;
- Arrestations par BARKANE de présumés terroristes à Almoustarat (chef-lieu de la Commune de Tarkint), Région de Kidal.

Le conflit armé entre CMA et le GATIA (Ifoghas et Imghad et leurs alliés respectifs), compromet sérieusement la cohésion sociale à Kidal. La tension demeure très vive et le risque de reprise d'affrontements armés, entre les deux mouvements, est très élevé. Les populations civiles vivant dans les mêmes zones que ces groupes armés peuvent être victimes d'exactions sur la base de leur appartenance ethnique.

Certains axes routiers, continuent d'être dangereux pour les usagers à cause des nombreux incidents enregistrés (braquages et extorsions de biens). Il s'agit essentiellement des axes Gao-Mopti, Gao-Ansongo, Gao-N'Tillit, Gao-Bourem et Bourem-Bamba (Gao), Kidal-Anifif (Kidal), Gao-Kidal, Ansongo-Ménaka (Gao-Ménaka), Ménaka-Anderamboukane (Ménaka), Hombori-Boulékessi, Boni-Boulékessi (Mopti), Gossi-Boulékessi (Tombouctou-Mopti), Tombouctou-Goundam (Tombouctou).

L'insécurité qui sévit sur les axes routiers, a été à l'origine de la grève des transporteurs observée pendant deux semaines dans la région de Gao sur l'axe Gao-Ansongo-Ménaka.

Cette instabilité de la situation sécuritaire affecte énormément l'économie locale de ces régions en limitant de façon significative les mouvements des populations dans le cadre des échanges commerciaux et d'où l'augmentation des prix des denrées de première nécessité dans certaines localités des 5 régions. En effet, une baisse significative de la fréquentation de certains marchés a été observée et d'autres marchés ont même cessé de fonctionner. Il s'agit principalement des marchés de Tarkint, Tilemsi, Djebok et Tamkoutat (Gao), Tinawkar, Talatayt, Tidermen, Aderamboukane, Tin-Hama, Tessit (Ménaka) ; Kidal, Abeybara, Anifif (Kidal), N'daki (Tombouctou), Boulékessi (Mopti).

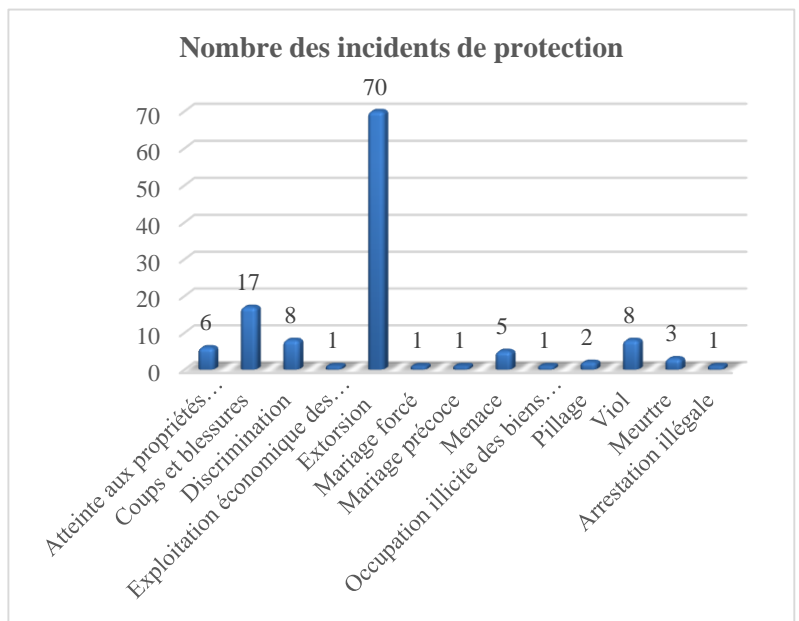
Aussi, ces communautés durement touchées par cette situation économique difficile, n'ont pas été épargnées, pour certaines par les inondations, ayant fait des dégâts importants comme à Kontza, Commune de Konna (Cercle de Mopti) où environ 2,348 personnes sont sinistrées ; près de 50 maisons endommagées à Ouattagouna, Cercle d'Ansongo (Région de Gao) et d'autres dégâts moins importants à Bazzi, Gourman et Lelehoy dans la Commune d'Ansongo, à Todji-Gargouna, Gargouna (Commune de Gabero, Cercle de Gao).

III. Les incidents majeurs de protection du mois

140 incidents de protection ont été collectés courant ce mois d'aout dans les 5 Régions. 86% de ces incidents sont constitués d'extorsion (50%) de coups et blessures (24%), de viol (6 %) et de discrimination (6%). Les autres incidents représentent 14% des incidents du mois. Il s'agit des cas d'exploitation économique d'enfants, de mariage précoce, de mariage forcé, de menace, d'occupation illicite des biens immobiliers, de pillage, d'arrestation illégale et d'atteintes aux propriétés publiques et privées mobilières et immobilières.

Gao à l'image du mois précédent, reste la région ayant enregistré le plus grand nombre avec 57 % du total des incidents du mois. Les Régions de Mopti (17%) et de Tombouctou (16%) arrivent respectivement à la deuxième et troisième position. Les Régions de Ménaka et de Kidal bouclent la marche avec 9% et 1% des cas.

13 types d'incidents ont été enregistrés courant le mois dont 86% représentent les extorsions, les coups et blessures, les viols et les discriminations. Les raisons principales de ces incidents sont entre autres, le chômage des jeunes, la prolifération des armes de guerre et la multiplication des groupes armés. En outre, la récurrence des incidents de protection s'explique aussi en partie par l'absence de l'autorité de l'Etat dans certaines localités des Régions de Mopti, Tombouctou, Ménaka, Gao et notamment Kidal.



1) Extorsions des biens

Les extorsions de biens constituent 50% des incidents du mois d'aout. La région de Gao a enregistré le plus grand nombre de cas (64%). Elle est suivie de celle de Mopti (18,5%). Celle de Tombouctou ferme la marche avec 16% contre 31% en juillet. A Gao, les Communes d'Ansongo, de Bara (Cercle d'Ansongo) et de Gao, Cercle de Gao ont enregistré le plus grand nombre de violation. A Mopti, la plupart des extorsions a été collectée dans les Communes de Mondoro et de Hombori (Cercle de Douentza). Quant à la Région de Tombouctou, les Communes d'Alafia (Cercle de Tombouctou), de Soboundou (Cercle de Niafouké) et d'Essakane (Cercle de Goundam) ont été les plus touchées. 80% de ces extorsions ont été commis sur les axes routiers principalement sur les forains (42%) de retour ou en partance pour les différents marchés locaux et sur

les populations en déplacement. En outre, 14% des cas d'extorsion ont été perpétrés au domicile (3%) des victimes et au champ (3%).

2) Coups et blessures

Ils représentent 23,5% des incidents total du mois sous revue. La Région de Gao arrive en tête sur les autres régions avec 51,5% des cas. Les Communes de Gao (Cercle de Gao), de Bara (Cercle d'Ansongo) et de Bamba (Cercle de Bourem) sont les plus affectées avec 88%. Les Régions de Mopti et de Tombouctou ont collectés 42% des incidents (soit 21% par région). Les communes de Hombori, de Koro (Cercles de Douentza et de Koro) dans la Région de Mopti et de Léré (Cercle de Niafouké, Région de Tombouctou) ont connu le plus grand nombre de ce type de violation. Pour les circonstances des coups et blessures, il est à noter que 31% des cas ont été enregistrés à la suite des attaques à l'arme perpétrées contre les forains sur les axes routiers. Aussi, 23% des cas ont été enregistrés dans la ville de Gao, lors de la manifestation populaire du 12 juillet 2016 à l'encontre du processus de la mise en place des autorités intérimaires prévues à l'accord pour la paix et la réconciliation au Mali. Les autres cas ont été commis dans les circonstances suivantes : attaques armées à domicile (19%), tension entre individus (15%), violence conjugale (8%) et lors du ramassage de bois dans la brousse (4%).

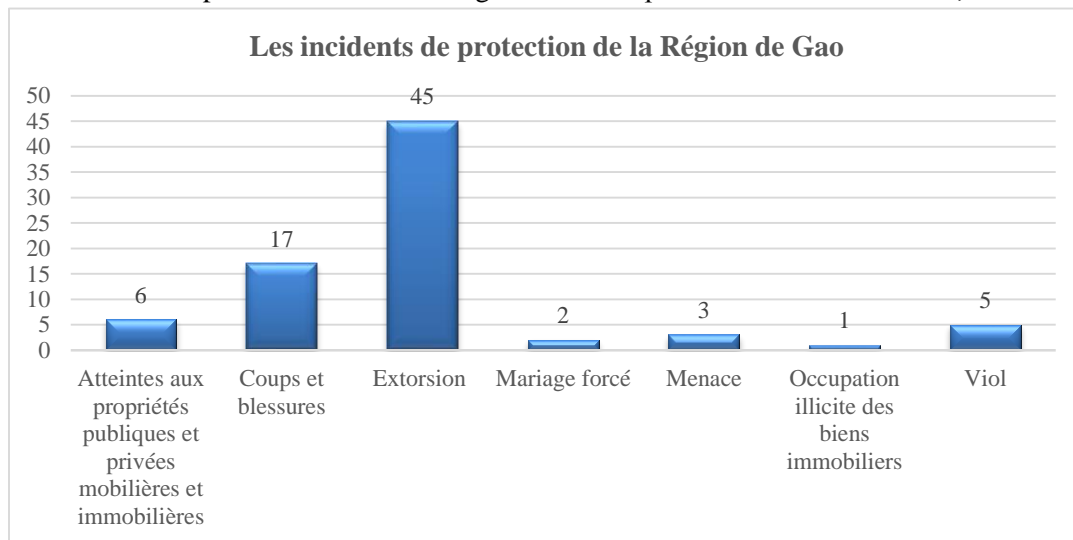
3) Viols

Tout comme le mois précédent, 8 cas de viols ont été enregistrés en Aout. Ils représentent 6% des incidents du mois et commis en majorité dans la Région de Gao (62,5%) et particulièrement dans la commune de Temera (Cercle de Bourem). Les 37,5% autres ont été enregistrés à Kidal, Mopti et Tombouctou. 62,5% de ces viols ont été commis au domicile des victimes et les 37,5% autres cas de viol ont été commis en brousse lors de la collecte de bois de chauffe et au fleuve pendant la corvée de la lessive.

IV. Analyse de la tendance des incidents de protection par région

• Région de Gao

79 incidents de protection ont été enregistrés à Gao pour ce mois d'aout 2016, soit 56% du nombre total des incidents



collectés dans les cinq régions. Les extorsions et les coups et blessure forment 78% de ces incidents. Toutefois, d'autres incidents ont été enregistrés dans la Région et sont constitués de cas d'atteintes aux propriétés publiques et privées mobilières et immobilières, viol, occupation illicite des biens, menace et mariage forcé. Ils représentent 22% des incidents.

Par ailleurs, malgré la précarité de la situation sécuritaire, un retour progressif de quelques rapatriés a été constaté dans les localités de Labezanga, Ouatagouna, N'tillit, Ansongo (Cercle d'Ansongo) et de Gao, Région de Gao.

• Région de Kidal

1 seul incident de protection a été enregistré dans la Région de Kidal. Il s'agit d'un cas de viol commis à Anefif (Cercle de Kidal).

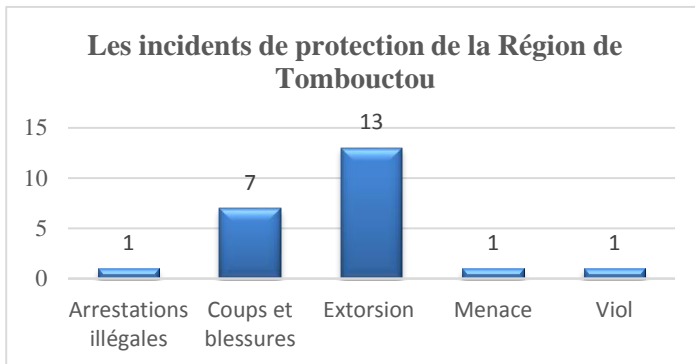
- **Ménaka**

9% des incidents du mois ont été collectés à Ménaka. Les cas de discrimination prédominent à hauteur de 61,5%. Les autres incidents identifiés dans la région sont les coups et blessures, exploitation économique d'enfants, extorsion et pillage. Ils constituent 38,5% des incidents de la région.

- **Région de Tombouctou**

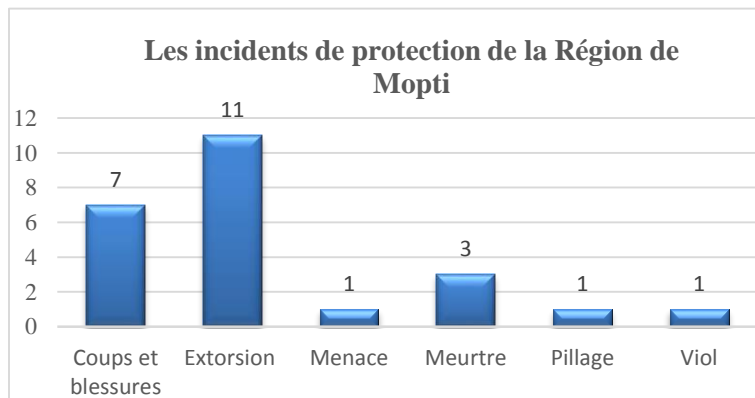
L'environnement de protection a connu une amélioration à Tombouctou en ce mois d'août 2016. Nonobstant, 23 incidents de protection ont été enregistrés. Ce qui correspond à 16% des incidents du mois. Les incidents majeurs restent les extorsions avec 56,5% des cas et les coups et blessures représentant 30% des incidents.

Par ailleurs, 13,5% de menace, viol et arrestation illégale ont été également collectés.



- **Région de Mopti**

La Région a enregistré ce mois, 17% des incidents notifiés dans les cinq Régions. La majorité de ces incidents sont constitués d'extorsions (46%), de coups et blessures (29%) et de meurtre (12,5%). Le reste des incidents identifiés dans la Région est de 12,5% constitué de menace, pillage et viol.



Aussi, les nombreux actes de banditisme à l'origine de ces incidents de protection ci-haut listés, compromettent fortement la situation sécuritaire sur l'ensemble de la région occasionnant le déplacement des populations des zones de grande insécurité comme Tenenkou, Mondoro, Dialloubé vers la ville de Mopti.

V. Analyse des types de population affectée par les incidents de protection

6 catégories de types de population ont été affectées courant ce mois d'août par les incidents de protection. Les résidents (74,5%), les retournés (14%) et les rapatriés (7%) ont été les plus touchés.

D'une manière plus désagrégée, à Gao, ce sont les résidents et les retournés qui sont les plus affectés avec 84,5%. A Mopti, Tombouctou et Ménaka, les violations ont concernées en grande partie les résidents avec respectivement 87,5%, 83% et 37,5%.

Pour terminer, sur les 140 incidents du mois, 26 ont affecté les femmes (18,5%). Les principaux incidents contre elles sont les coups et blessures, les extorsions, les viols et les menaces. Les enfants quant à eux ont été affectés à hauteur de 14%, soit 7% par catégorie d'enfant. Les filles ont été victimes de viols, de mariages précoces et forcés tandis que les garçons ont subi les coups et blessures, l'exploitation économique d'enfants et la menace.

VI. Analyse des catégories d'auteurs des incidents de protection

Les auteurs principaux des incidents de protection, sont en majorité des populations civiles (individus non identifiés). Ils représentent 78% des 7 catégories d'auteurs. Le groupe armé "Mouvement National de Libération de l'Azawad (MNLA)" arrive à la seconde position avec 8,5%. Les autres catégories d'auteurs sont les membres des Forces Armées Maliennes

(FAMa), de la Gendarmerie Nationale, de la Police Nationale, de la Composante de force de la MINUSMA, les membres du Groupe d'Autodéfense Touareg Imgad et Alliés (GATIA) et les inconnus. Elles constituent 13,5% des auteurs des incidents du mois.

VII. Actions entreprises pour prévenir et répondre aux incidents collectés

✓ Le référencement

14 victimes ont été référées à différents acteurs humanitaires (le Comité International de la Croix Rouge-CICR, Save The Children et Mercy Corps) pour diverses assistances. Parmi ces victimes, certaines ont bénéficié d'un double référencement. Les interventions sollicitées sont les suivantes :

- ✓ le conseil psychosocial (6) ;
- ✓ le suivi médical (3) ;
- ✓ l'assistance économique (6) ;
- ✓ l'assistance individuelle de protection (2).

Aussi, certaines de ces victimes ont déjà été assistées dont un cas de prise en charge médicale. En ce qui concerne l'assistance économique, les victimes ont bénéficié d'une formation en AGR (Activités Génératrices de Revenus). Les autres services sont en cours.

✓ Actions l'UNHCR et l'AMSS

33 séances de sensibilisation ont été menées sur les thèmes relatifs aux droits humains, les violences sexuelles et la cohabitation pacifique. Elles ont touché un total de 1268 personnes dont 768 femmes et 500 hommes et ont permis de contribuer à la prévention des violations des droits humains mais aussi à la paix et la cohésion sociale dans les cinq régions.

VIII. Conclusion et recommandations

La continuité du monitoring de protection dans les Régions Mopti, Tombouctou, Gao et Kidal constitue une aubaine pour mieux cerner la situation de protection que connaissent les populations de ces régions suscitées. En effet, il permet de mettre en exergue les violations de droits humains que subissent les populations ainsi que leurs causes.

Les types d'incidents de protection collectés le mois précédent et celui sous revu font état de multiples cas d'extorsions (50%) et de nombreux cas de coups et blessures (23,5%) dont les causes fondamentales sont le développement du banditisme, la libre circulation des armes et les conflits intercommunautaires. Aussi, dans ce contexte, des actions concrètes doivent être entreprises pour y parvenir à l'amélioration de l'environnement de protection dans ces régions du nord Mali et du centre à travers, la sécurisation des zones et axes routiers menant aux foires et aux centres urbains. Il s'agit notamment de cette question d'assurer une meilleure présence des forces militaires et de l'organisation des patrouilles régulières mixtes évoquées dans le rapport de juillet 2016.

En outre, la fermeture des marchés locaux de certaines localités est un souci de taille dans la mesure où l'approvisionnement des populations en denrées de première nécessité risque de pousser ces populations à la recherche de ces produits. Ce qui va augmenter le risque de protection de ces populations compte tenu de tous les risques de braquage fréquents sur les axes routiers. De même, le ralentissement des activités économiques dans ces localités va conduire à la montée des prix des produits de premières nécessités.

Enfin, il convient de rappeler que le processus Désarmement, de Démobilisation et de Réinsertion des éléments armés reste aussi un élément clé pouvant fortement contribuer à l'amélioration de la situation de protection et donc à la libre circulation des personnes et des biens dans la mesure où 78% des auteurs des incidents de protection constituent des populations civiles en possession d'armes de guerre.

IX. Annexes

Annex1 : Statistiques des types d'incidents par Région, Cercle et Commune

Régions	Cercles	Communes	Types d'incident	Total	
Gao	Ansongo	Ansongo	Extorsion	20	
			Coups et blessures	1	
		Total Ansongo			20
		Bara	Coups et blessures		5
				Extorsion	7
		Total Bara			12
		Ouattagouna	Atteintes aux propriétés publiques et privées mobilières et immobilières		1
	Total Ouattagouna			1	
	Total Ansongo			34	
	Bourem	Bamba	Coups et blessures		3
				Extorsion	2
				Mariage forcé	2
				Menace	2
		Total Bamba			9
		Bourem	Coups et blessures		1
				Extorsion	2
	Total Bourem			3	
	Temera	Viol		3	
	Total Temera			3	
	Total Bourem			15	
Gao	Anchawadi	Atteintes aux propriétés publiques et privées mobilières et immobilières		5	
			Extorsion	2	
	Total Anchawadi			7	
	Gao	Coups et blessures		7	
			Extorsion	11	
			Menace	1	
			Viol	1	
	Total Gao			20	
Tiilemsi	Extorsion		1		
		Occupation illicite des biens immobiliers	1		
	Viol		1		
Total Tiilemsi			3		
Total Gao			30		
Total Gao			79		
Kidal	Kidal	Anefif	Viol	1	
		Total Anefif			1
	Total Kidal			1	

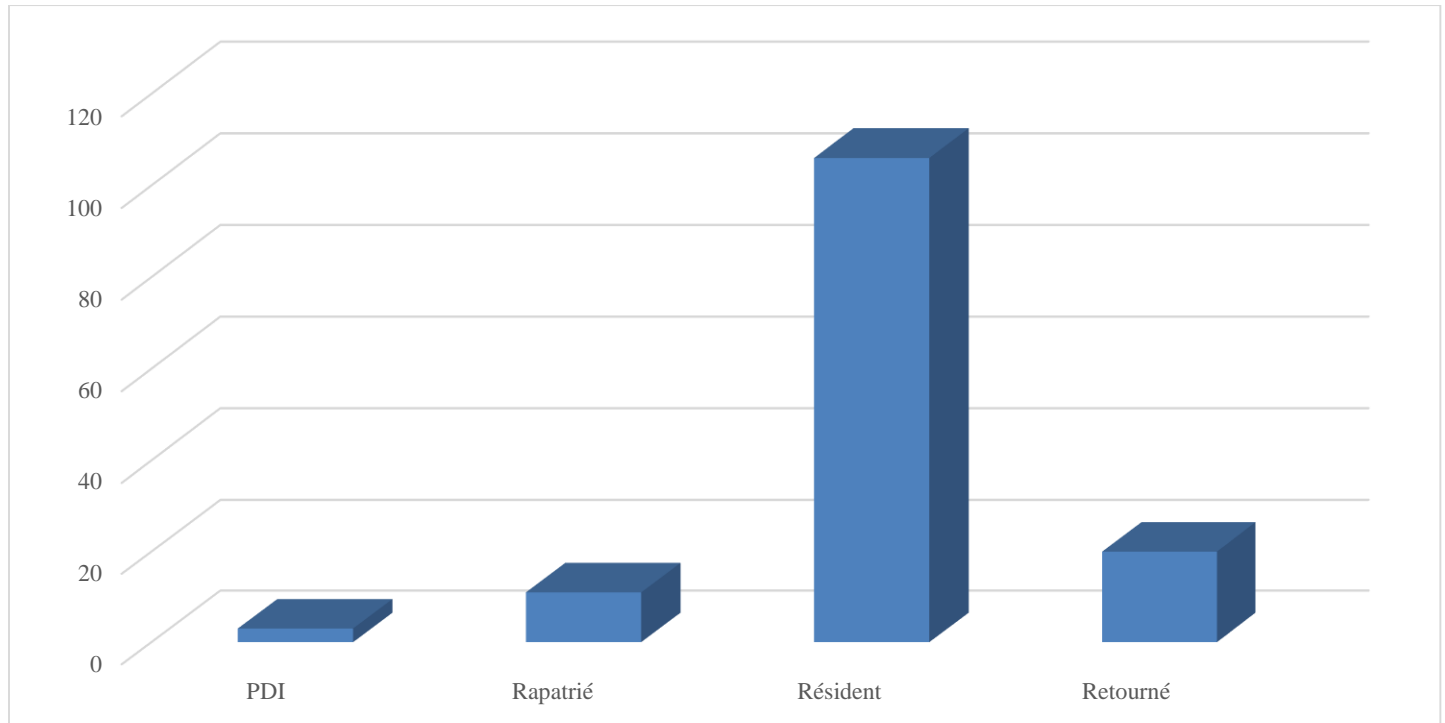
Total Kidal				1
Mopti	Bandiagara	Segue Ire	Coups et blessures	1
		Total Segue Ire		1
	Total Bandiagara			1
	Douentza	Djaptodji	Extorsion	1
			Viol	1
		Total Djaptodji		2
		Mondoro	Coups et blessures	1
			Extorsion	3
		Total Mondoro		4
		Hombori	Coups et blessures	2
			Extorsion	3
			Pillage	1
		Hombori Total		6
		Kerena	Coups et blessures	1
			Meurtre	1
	Total Kerena		2	
	Hairé	Extorsion	2	
	Total Hairé		2	
	Total Douentza			16
	Koro	Koro	Coups et blessures	2
			Total Koro	
		Dioungani	Meurtre	1
			Total Dioungani	
		Kassa	Menace	1
Total Kassa			1	
Total Koro			4	
Mopti	Mopti	Meurtre	1	
	Total Mopti		1	
Total Mopti			1	
Tenenkou	Karéri	Extorsion	2	
	Total Karéri		2	
Total Tenenkou			2	
Total Mopti				24
Tombouctou	Diré	Dangha	Coups et blessures	1
			Viol	1
		Total Dangha		2
	Total Diré			2
	Goundam	Essakane	Extorsion	3
			Total Essakane	
		Douékiré	Arrestations illégales	1
			Extorsion	1
		Menace	1	

		Total Douékirié		3
Total Goundam				6
Gourma-Rharous	Gossi	Coups et blessures		1
	Total Gossi			1
	Rharous	Extorsion		1
	Total Rharous			1
Total Gourma-Rharous				2
Niafouké	Léré	Coups et blessures		4
		Extorsion		1
	Léré Total			5
	Soboundou	Extorsion		3
Soboundou Total			3	
Total Niafouké				8
Tombouctou	Alafia	Extorsion		4
	Alafia Total			4
	Tombouctou	Coups et blessures		1
	Tombouctou Total			1
Total Tombouctou				5
Total Tombouctou				23
Ménaka	Ménaka	Anderamboukane	Discrimination	3
			Exploitation économique des enfants	1
			Extorsion	1
			Pillage	1
	Anderamboukane Total			6
	Inekar	Coups et blessures		2
	Inekar Total			2
	Ménaka	Discrimination		5
Ménaka Total			5	
Total Ménaka				13
Total Ménaka				13
Grand Total				140

Annexe2 : Statistiques des types d'incidents par Région et par tranche d'âge

Statistiques des types d'incidents par tranche d'âge						
Régions	Types d'incident	Adultes		Enfants		Total
		F	H	F	G	
Gao	Atteintes aux propriétés publiques et privées mobilières et immobilières	1	5			6
	Coups et blessures	1	12	2	2	17
	Extorsion	6	37	1	1	45
	Mariage forcé	1		1		2
	Menace	2	1			3
	Occupation illicite des biens immobiliers		1			1
	Viol	2		3		5
Total Gao		13	56	7	3	79
Kidal	Viol	1				1
Total Kidal		1				1
Mopti	Coups et blessures	1	6			7
	Extorsion	1	10			11
	Menace		1			1
	Meurtre	1		1	1	3
	Pillage		1			1
	Viol	1				1
	Total Mopti		4	18	1	1
Tombouctou	Arrestations illégales		1			1
	Coups et blessures	1		1	5	7
	Extorsion	1	11		1	13
	Menace		1			1
	Viol		1			1
Total Tombouctou		2	14	1	6	23
Ménaka	Coups et blessures		1	1		2
	Discrimination	5	3			8
	Exploitation économique des enfants		1			1
	Extorsion	1				1
	Pillage		1			1
Total Ménaka		6	6	1		13
Grand Total		26	94	10	10	140

Annexe 3 : Statistiques des incidents par catégorie de victime



Annexe3 : Statistiques des incidents par catégorie d'auteurs

