







BURKINA FASO: COMITES DE PROTECTION NIVEAU LOCAL

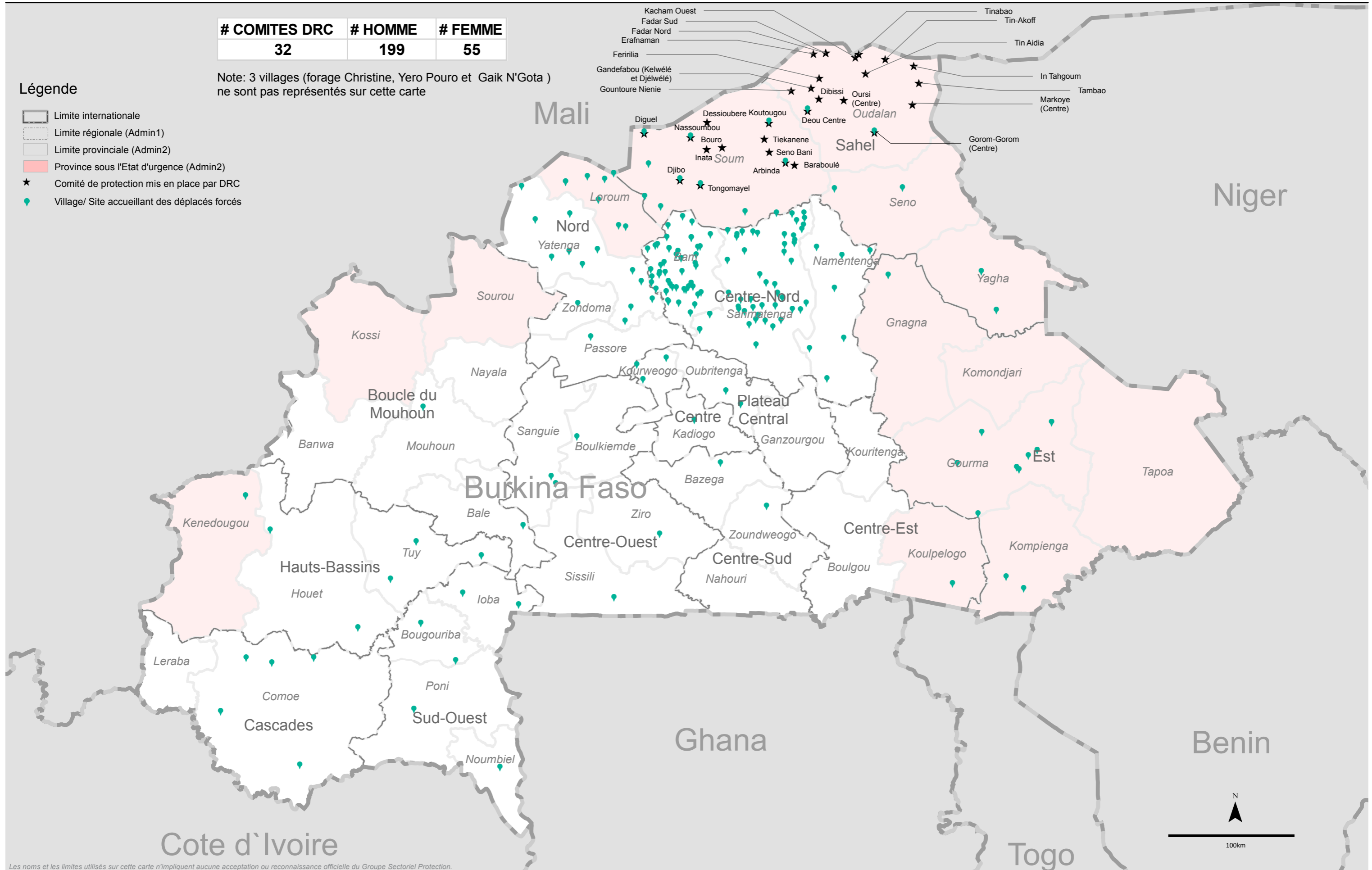
A la date du 29 août 2019

# COMITES DRC	# HOMME	# FEMME
32	199	55

Note: 3 villages (forage Christine, Yero Pouro et Gaik N'Gota) ne sont pas représentés sur cette carte

Légende

-  Limite internationale
-  Limite régionale (Admin1)
-  Limite provinciale (Admin2)
-  Province sous l'Etat d'urgence (Admin2)
-  Comité de protection mis en place par DRC
-  Village/ Site accueillant des déplacés forcés



Les noms et les limites utilisés sur cette carte n'impliquent aucune acceptation ou reconnaissance officielle du Groupe Sectoriel Protection.