

APERÇU

Nombre total de PDI

288 994

↑ Comparaison avec 22 août 2019
+7%*

Localisation

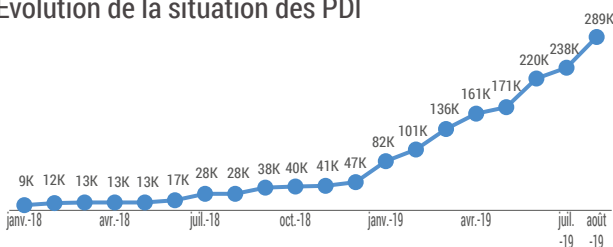
13 régions

38 provinces

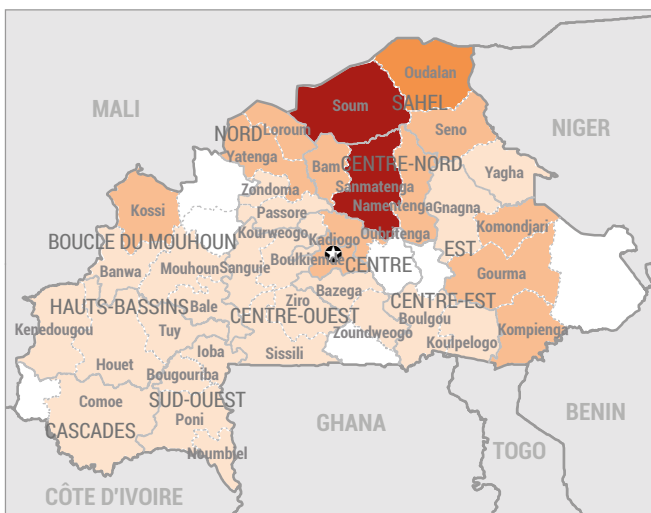
107 communes

*L'augmentation des chiffres de déplacement résulte en grande partie de l'amélioration du processus d'enregistrement ayant permis d'enrôler plusieurs personnes déjà en situation de déplacement.

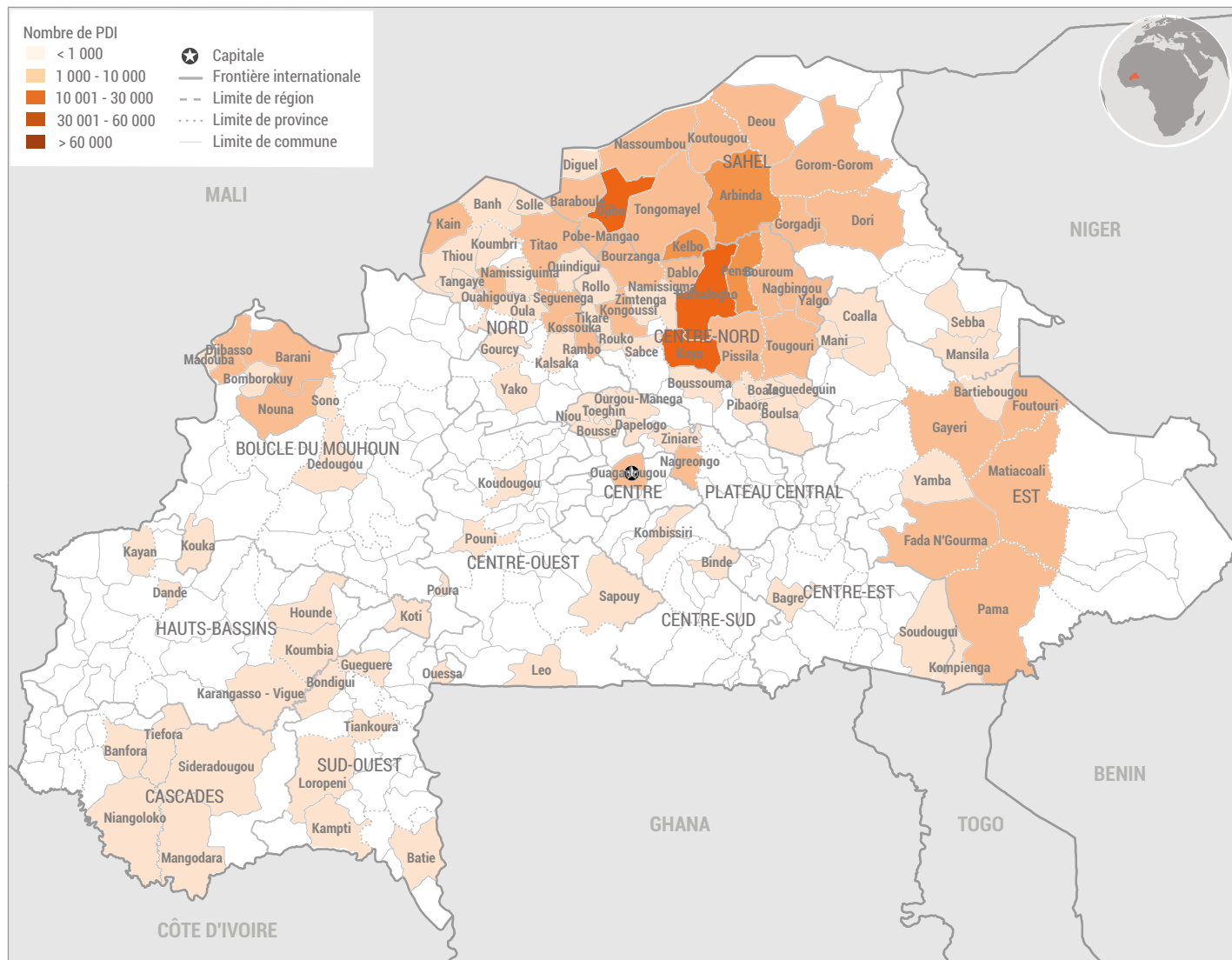
Evolution de la situation des PDI



PDI par province

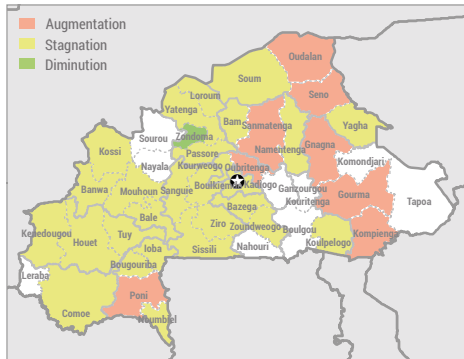


PDI par commune

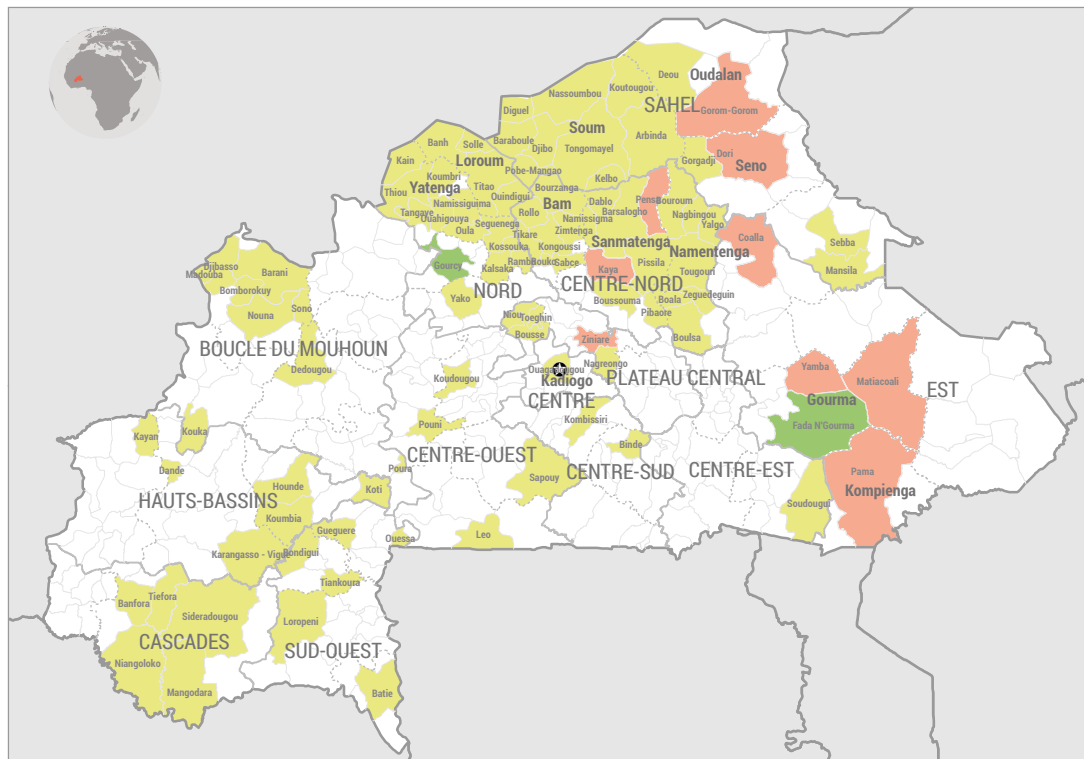


ANALYSE DE LA TENDANCE DES DÉPLACEMENTS

Evolution par rapport à l'aperçu précédent - par province



Evolution par rapport à l'aperçu précédent - par commune



Région	Province	22 août 2019	06 sept. 2019	Tendance
Boucle du Mouhoun	Bale	93	93	0 →
	Banwa	41	41	0 →
	Mouhoun	11	11	0 →
	Kossi	8 432	8 432	0 →
Cascades	Comoé	268	268	0 →
Centre	Kadiogo	1 051	1 051	0 →
Centre-Est	Koulpelogo	129	129	0 →
	Boulgou	0	16	0 →
Centre-Nord	Bam	5 462	5 462	0 →
	Namentenga	9 860	9 860	0 →
	Sanmatenga	93 960	104 476	+11 ↑
Centre-Ouest	Boulkiemde	68	68	0 →
	Sanguie	113	113	0 →
	Sissili	317	317	0 →
	Ziro	138	138	0 →
Centre-Sud	Bazega	14	14	0 →
	Zoundweogo	87	87	0 →
Est	Gourma	3 023	4 649	+54 ↑
	Kompienga	461	1 578	+242 ↑
	Gnagna	100	172	+72 ↑
	Komondjari	0	3 894	0 →
Hauts-Bassins	Houet	264	264	0 →
	Kenedougou	28	28	0 →
	Tuy	266	266	0 →
Nord	Loroum	5 405	5 405	0 →
	Yatenga	8 905	8 905	0 →
	Passore	33	33	0 →
	Zoundoma	18	13	-28 ↓
Plateau Central	Kourweogo	241	241	0 →
	Oubritenga	2 188	2 332	+7 ↑
Sahel	Oudalan	17 545	17 883	+2 ↑
	Séno	7 517	7 973	+6 ↑
	Soum	103 938	103 938	0 →
	Yagha	559	559	0 →
Sud-Ouest	Bougouriba	102	102	0 →
	Ioba	63	63	0 →
	Noumbiel	12	12	0 →
	Poni	64	108	+69 ↑
TOTAL		270 776	288 994	+7 ↑

↑ Augmentation → Stagnation ↓ Diminution

Evolution par rapport à l'aperçu précédent - par commune

Région	Province	Commune	22 août 2019	06 sept. 2019	Tendance*			
Boucle du Mouhoun	Bale	Poura	93	93	0 →			
		Banwa	41	41	0 →			
	Mouhoun	Dedougou	11	11	0 →			
		Kossi						
	Cascades	Comoe	Nouna	2 000	2 000	0 →		
			Barani	2 000	2 000	0 →		
			Bomborokuy	923	923	0 →		
Djibasso			2 897	2 897	0 →			
Madouba			112	112	0 →			
Sono			500	500	0 →			
Centre	Kadiogo	Banfara	95	95	0 →			
		Mangodara	28	28	0 →			
		Niangoloko	35	35	0 →			
		Sideradougou	40	40	0 →			
Centre-Est	Koulpelogo	Tiefora	70	70	0 →			
		Ouagadougou	1 051	1 051	0 →			
Centre-Nord	Bam	Boulgou	129	129	0 →			
		Bagre	0	16	0 →			
Centre-Nord	Bam	Bourzanga	1 352	1 352	0 →			
		Kongoussi	2 030	2 030	0 →			
		Rollo	589	589	0 →			
		Sabcé	419	419	0 →			
		Tikaré	798	798	0 →			
		Zimtanga	131	131	0 →			
		Rouko	143	143	0 →			
		Namentenga	Bouroum	4 954	4 954	0 →		
		Bousla	55	55	0 →			
		Nagbingou	1 229	1 229	0 →			
	Namentenga	Tougouri	1 920	1 920	0 →			
		Yalgo	1 404	1 404	0 →			
	Sanmatenga	Boala	186	186	0 →			
			Zeguedeguini	112	112	0 →		
		Barsalogo	50 631	50 631	0 →			
		Dablo	7 750	7 750	0 →			
		Kaya	23 392	31 967	+37 ↑			
		Pensa	8 374	10 315	+23 ↑			
		Pissila	3 351	3 351	0 →			
		Boussouma	169	169	0 →			
Centre-Ouest	Boulkiemde	Namissiguima	283	283	0 →			
		Pibaore	10	10	0 →			
Centre-Ouest	Sanguie	Koudougou	68	68	0 →			
		Pouni	113	113	0 →			
		Leo	317	317	0 →			
Centre-Sud	Ziro	Sapouy	138	138	0 →			
		Bazega	14	14	0 →			
Est	Gourma	Zoundweogo	87	87	0 →			
		Fada N'Gourma	1 651	1 541	-7 ↓			
Est	Gourma	Matiacoali	1 291	2 962	+129 ↑			
		Yamba	81	146	+80 ↑			
	Kompienga	Pama	461	1 030	+123 ↑			
	Gnagna	Kompienga	0	548				
		Coalla	100	132	+32 ↑			
	Komondjari	Mani	0	40				
		Bartiebougou	0	270				
	Hauts-Bassins	Houet	Foutouri	0	1 710			
			Gayeri	0	1 914			
	Hauts-Bassins	Koumbia	Dande	124	124	0 →		
Karangasso - Vigue			140	140	0 →			
Kenedougou		Kayan	28	28	0 →			
Tuy		Hounde	119	119	0 →			
		Koti	57	57	0 →			
Nord	Loroum	Koumbia	90	90	0 →			
		Banh	721	721	0 →			
		Sollé	700	700	0 →			
	Nord	Yatenga	Titao	3 857	3 857	0 →		
			Ouindigui	127	127	0 →		
		Yatenga	Kain	2 122	2 122	0 →		
			Kalsaka	156	156	0 →		
		Nord	Yatenga	Namissiguima	8	8	0 →	
				Ouahigouya	1 654	1 654	0 →	
		Nord	Yatenga	Rambo	1 004	1 004	0 →	
				Thiou	538	538	0 →	
			Nord	Yatenga	Kossouka	1 235	1 235	0 →
					Koumbri	123	123	0 →
	Nord		Yatenga	Oula	247	247	0 →	
				Seguenega	1 706	1 706	0 →	
	Nord		Yatenga	Tangaye	112	112	0 →	
				Passore	33	33	0 →	
Plateau Central	Zondoma		Yako	18	13	-28 ↓		
			Gourcy	112	112	0 →		
	Plateau Central	Kourweogo	Bousse	3	3	0 →		
			Niou	126	126	0 →		
	Plateau Central	Oubritenga	Toeghin	31	62	+100 ↑		
Ziniare			2 157	2 157	0 →			
Nagreongo			0	41				
Sahel	Oudalan	Ourgou-Manega	0	72				
		Dapelogo	0	72				
Sahel	Séno	Déou	9 421	9 421	0 →			
		Gorom-Gorom	8 124	8 462	+4 ↑			
	Sahel	Soum	Dori	5 017	5 473	+9 ↑		
			Gorgadji	2 500	2 500	0 →		
	Sahel	Soum	Arbinda	16 683	16 683	0 →		

Région	Province	Commune	22 août 2019	06 sept. 2019	Tendance*		
Sahel	Soum	Baraboulé	5 695	5 695	0 →		
		Diguel	695	695	0 →		
		Djibo	48 235	48 235	0 →		
		Kelbo	13 111	13 111	0 →		
		Koutougou	3 237	3 237	0 →		
		Nassoumbou	9 142	9 142	0 →		
		Pobé-Mangao	1 406	1 406	0 →		
		Tongommayel		5 734	0 →		
		Sahel	Yagha	Mansila	166	166	0 →
				Sebba	393	393	0 →
		Sud-Ouest	Bougouriba	Bondigui	67	67	0 →
				Tiankoura	35	35	0 →
			Sud-Ouest	Ioba	Ouessa	63	63
Noumbiel	12				12	0 →	
Sud-Ouest	Poni		Batie	47	47	0 →	
			Loropeni	17	17	0 →	
Sud-Ouest	Poni		Guéguéré	0	44		
TOTAL			270 776	288 994	+7 ↑		

↑ Augmentation → Stagnation ↓ Diminution

Les désignations et les limites administratives utilisées sur ce produit n'impliquent pas une reconnaissance officielle par l'Organisation des Nations Unies.

Date de création : 06 septembre 2019 Date de validation des données : 30 août 2019 Sources : HCR, CONASUR, OCHA, OIM

Contact : ocha-bfa@un.org www.unocha.org www.reliefweb.int