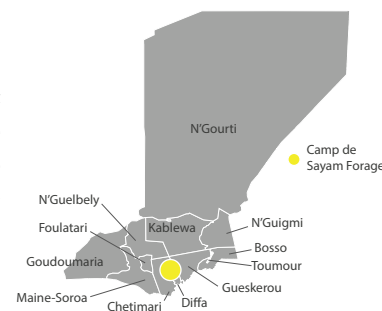
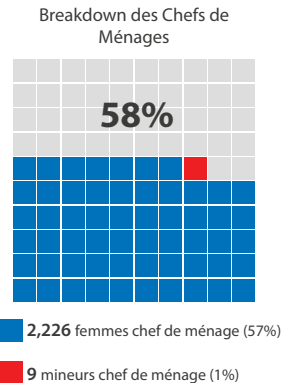
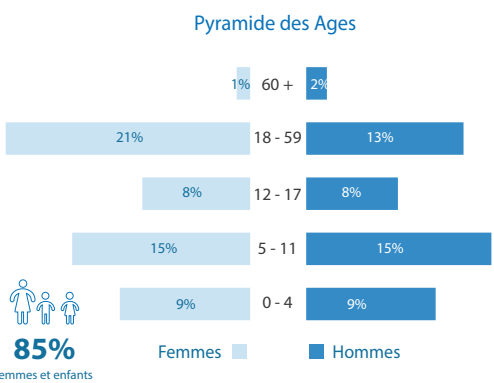

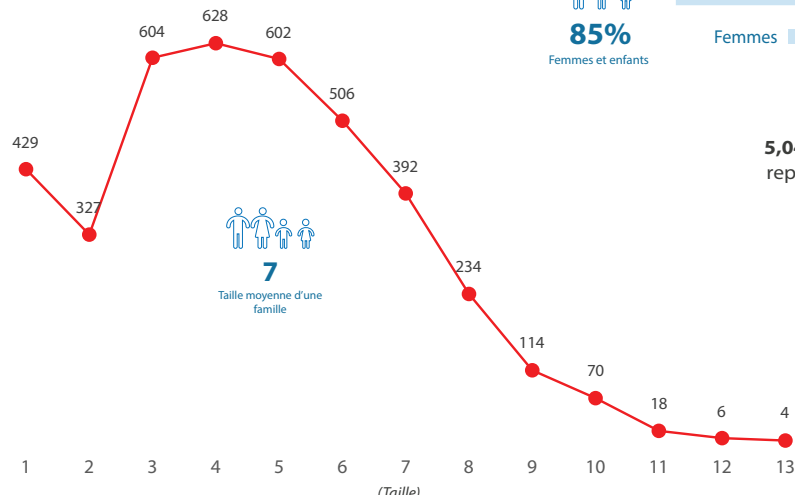
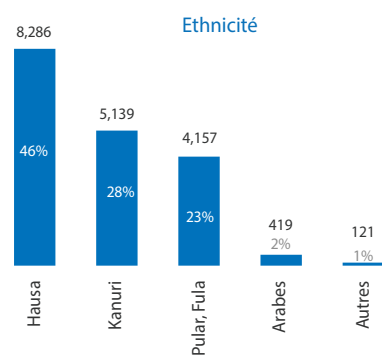
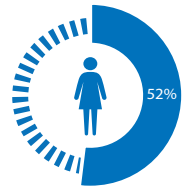
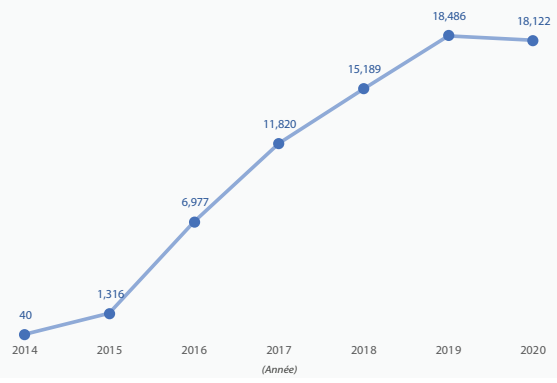
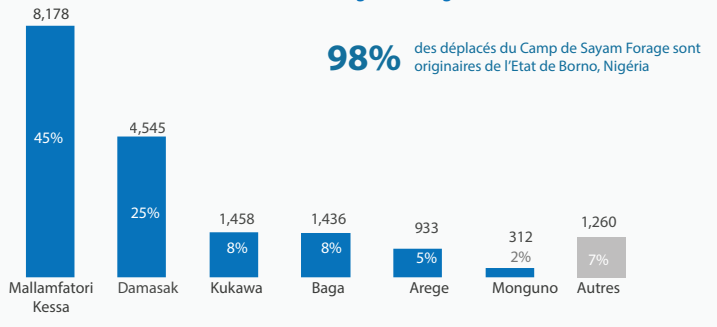
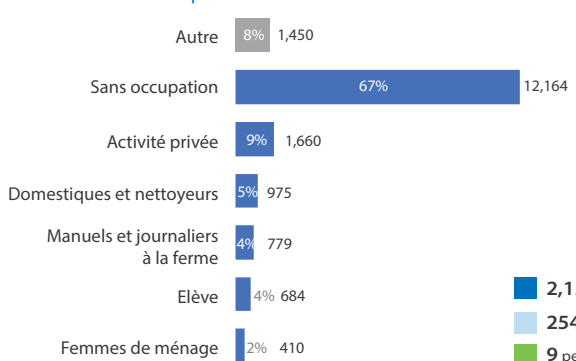
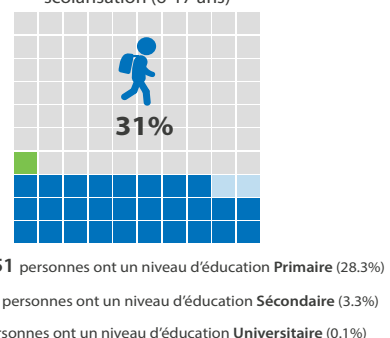


ENREGISTREMENT BIOMETRIQUE AU CAMP DE SAYAM FORAGE (Avril 2020)
Contexte :

La région de Diffa, frontalière au Nigeria, a connu de nombreuses incursions des éléments de Boko Haram causant ainsi de nombreux mouvements de population. C'est ainsi que le Gouvernement décide de la création du camp de Sayam Forage le 29 décembre 2014 pour apporter sécurité et protection aux réfugiés. Situé à 45 km de la frontière et à 40 km de la route nationale No 1, le camp possède une superficie globale de **113 hectare** pour une capacité planifiée de 20,000 personnes. Le camp de Sayam Forage jouit d'une organisation communautaire dont la coordination est assurée par un comité central des réfugiés avec l'appui du HCR et ses partenaires. Les principaux acteurs humanitaires intervenant au camp de Sayam sont **PAM, APBE, COOPI, SDO, CARE, World Vision, ACTED, SFCG, UNFPA, HI, CDR et le Gouvernement** dans divers secteurs.


PRINCIPALES ANALYSES

Répartition de la taille de la famille

5,042 Femmes en âge de reproduction (12-49 ans)

Evolution annuelle de la population au Camp de Sayam Forage

Districts d'origine au Nigeria

Occupation

7,592 enfants en âge de scolarisation (6-17 ans)


Vulnerabilites (SPN)	Total
Woman at risk	1,505
Specific legal and physical protection needs	1,098
Child at risk	783
Single parent	691
Disability	611
SGBV	410
Older person at risk	388
Serious medical condition	218
Unaccompanied or separated child	79
Family unity	56
Torture	54
Grand Total	5,893