REPUBLIQUE DEMOCRATIQUE DU CONGO

Eruption du volcan Nyiragongo dans la province du Nord-Kivu

au 27 mai 2021

UNHCR
L'Agence des Nations Unies pour les réfugiés

Aperçu de la situation

Le 22 mai 2021, le volcan Nyiragongo près de la ville de Goma, est entré en éruption et des coulées de lave se sont déversées vers l'est, en direction du Rwanda. Une autre coulée de lave s'est dirigée vers la ville de Goma et s'est arrêtée à 300 mètres de l'aéroport international de Goma.
Au 27 mai, suite aux mouvements sismiques qui continuent toujours à Goma, les autorités provinciaux ont ordonné l'évacuation de la ville.

Population de zones touchées par l'évacuation*: **400 000** personnes (66,67% des habitants de Goma)

Autres chiffres clés*

31 morts

20 952 personnes déplacées et affectées par l'éruption volcanique.*

4 952 ménages sans abri

*Source: OCHA et partenaires. Prière noter que ces chiffres sont susceptibles de changer au fur et à mesure que la situation évolue.

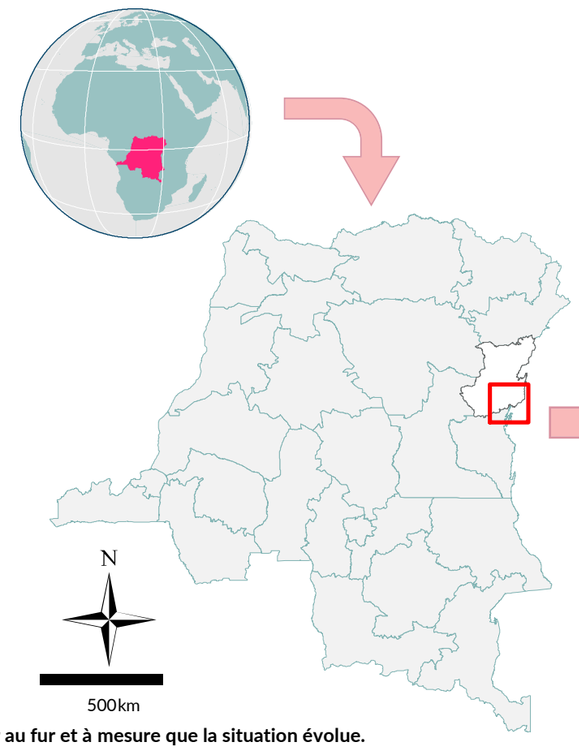

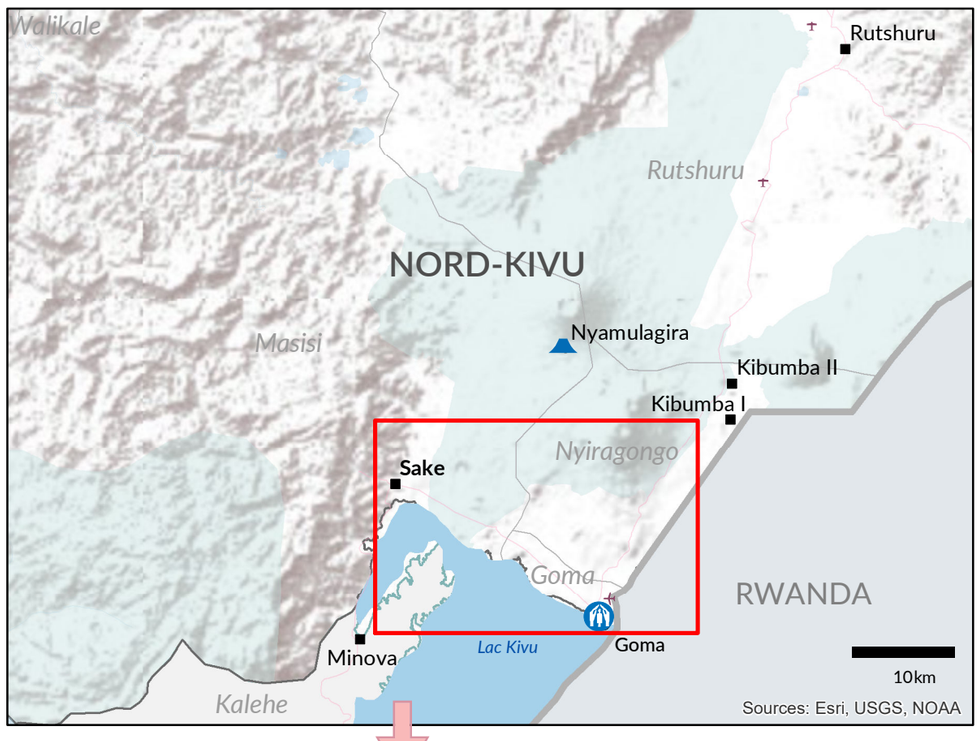

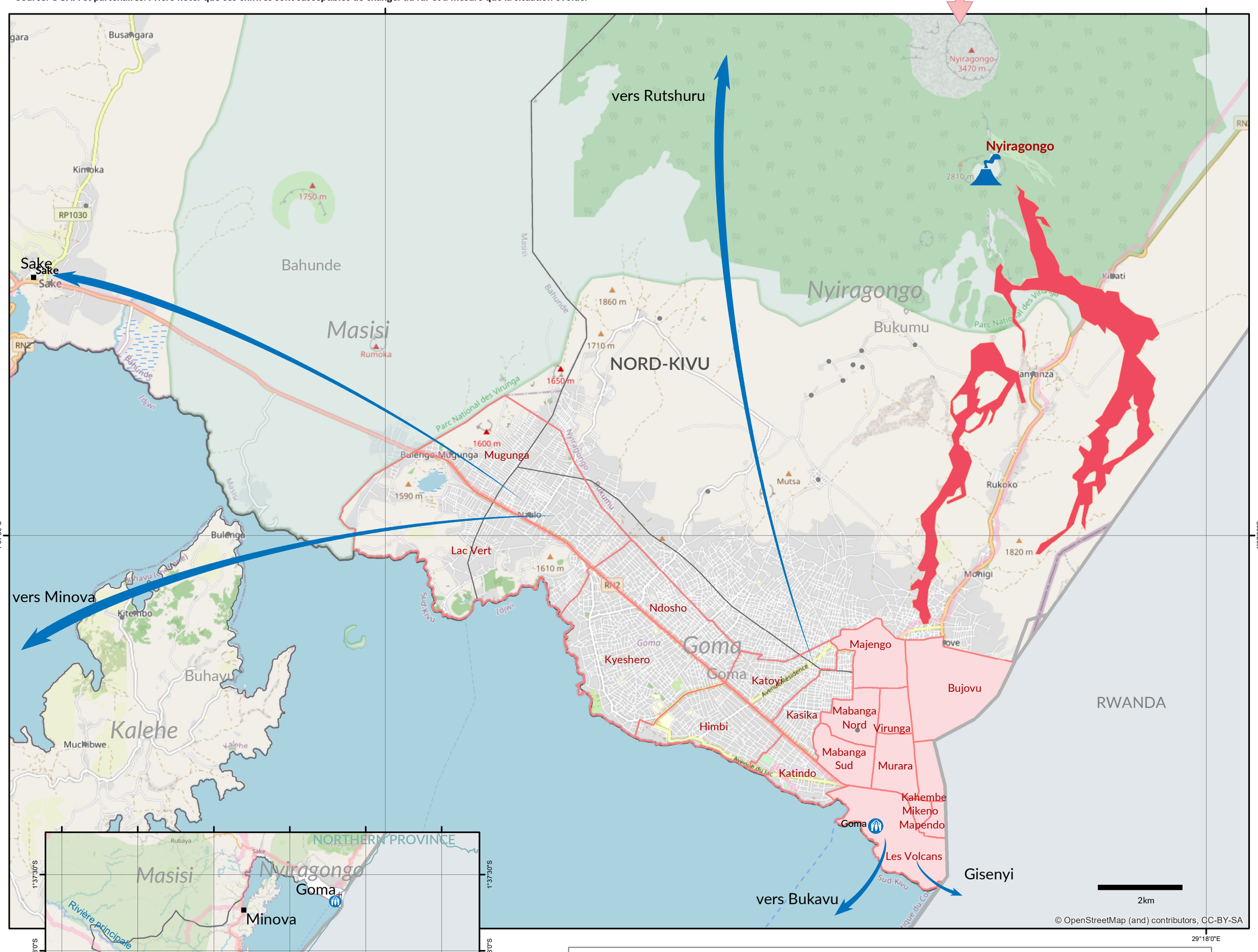

- Nyiragongo
- Sake
- Autres localites
- Bureau de la sous-délégation du HCR
- Bureau de terrain du HCR
- aéroport international
- Estimation des coulées de lave (au 22 mai 2021)
- Limite d'autres pays
- Limite de quartiers de la ville de Goma
- Limite de quartiers à évacuer
- Frontière internationale
- Limite de province
- Limite de territoire
- Limite de secteur
- Parcs et réserves

Distance à vol d'oiseau entre:
- Goma et Sake : ± 23,66 kilomètres
- Goma et Rutshuru: ± 26,99 kilomètres
- Goma et Gisenyi : ± 2,6 kilomètres
- Goma et Bukavu: ± 99,3 kilomètres
- Goma et Minova: ± 24,94 kilomètres

- Mouvement de déplacement de la population
- Nyamulagira (volcan éteint)

Les limites et les noms indiqués et les désignations utilisées sur cette carte n'impliquent ni approbation ni acceptation officielle par les Nations Unies.

Coordinate System: GCS WGS 1984
Datum: WGS 1984
Units: Degree

Date d'impression: 28 May 2021 **Sources:** Satellite Sentinel 1, OpenStreetmap, UNHCR, RGC et https://www.radiookapi.net/2021/05/27/actualite/societe/rdc-une-partie-de-la-ville-de-goma-evacuee **Auteur:** UNHCR - Kinshasa **Feedback:** codkidrcim@unhcr.org