République Centrafricaine

Commission des mouvements de population

31 Mars 2023

CHIFFRES CLÉS

490.066 PDI

89 Sites

132.766 PDI sur site 27%

357.300 PDI en familles d'accueil 73%

Préfectures	Sites	Famille d'accueil	Total
Ouham	19.570	41.452	61.022
Ouaka	20.933	36.173	57.106
Ombella M'Poko	121	56.649	56.770
Haute-Kotto	33.194	20.984	54.178
Bangui	32	50.310	50.342
Nana-Gribizi	13.297	22.490	35.787
Basse-Kotto	14.779	20.745	35.524
Haut-Mbomou	12.733	7.379	20.112
Kémo	0	19.329	19.329
Ouham Pendé	4.952	13.420	18.372
Mbomou	8.236	7.679	15.915
Vakaga	4.250	11.599	15.849
Nana-Mambéré	0	14.390	14.390
Mambéré-Kadéï	0	13.545	13.545
Sangha-Mbaéré	0	10.600	10.600
Bamingui-Bangoran	669	6.232	6.901
Lobaye	0	4.324	4.324
Total	**132.766**	**357.300**	**490.066**

ÉVOLUTION MENSUELLE (en milliers) durant le 6 derniers mois



Nombre de personnes déplacées internes par préfecture

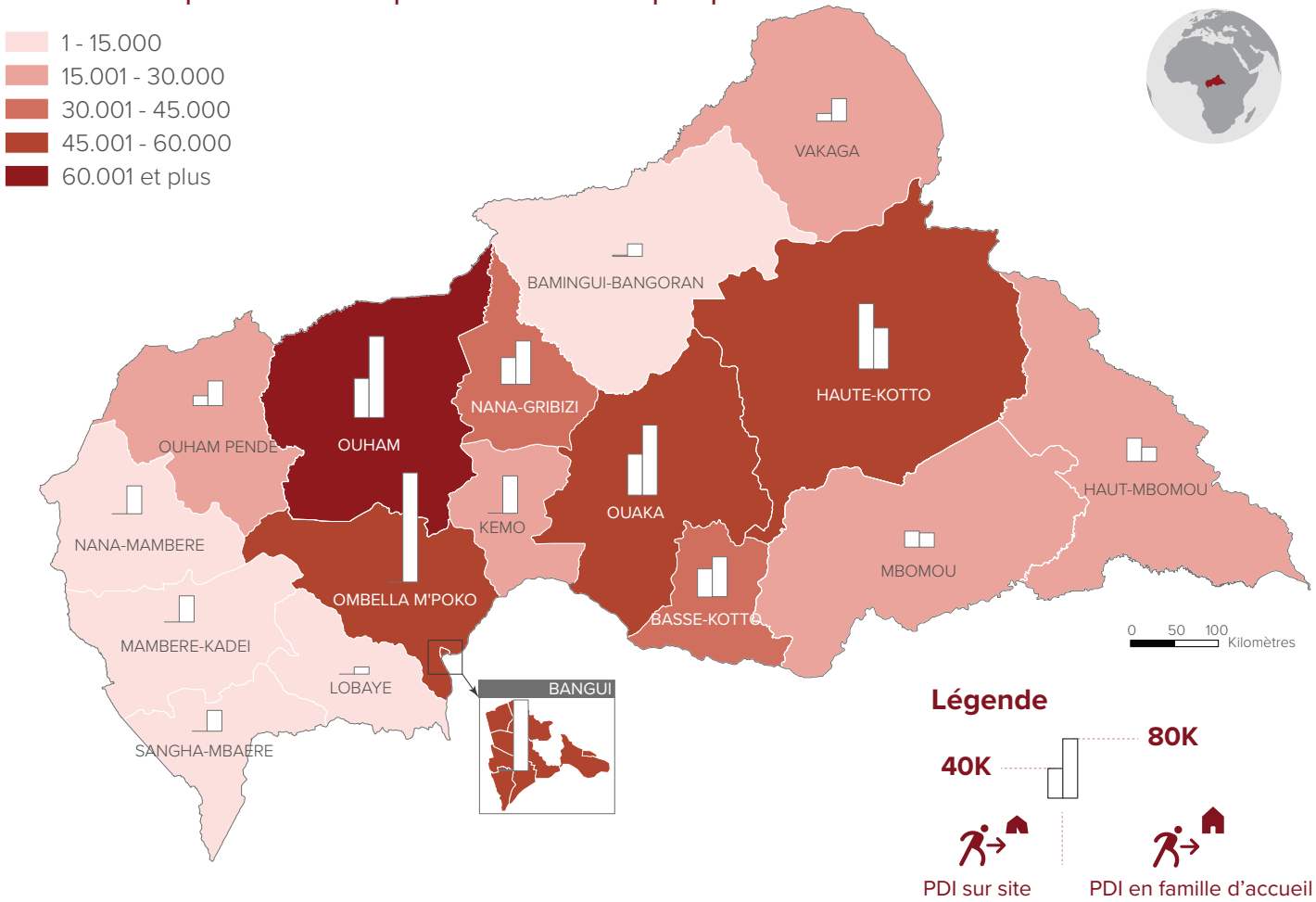

Nombre de sites par sous-préfectures sur lesquels se trouvent des PDI: 89

Ouham 29 (Batangafo: 11, Bouca: 10, Kabo: 7, Bossangoa: 1), Ouaka 12 (Bambari: 7, Ippy: 3, Bakala: 1, Kouango: 1), Haut-Mbomou 11 (Obo: 8, Zémio: 2, Djéma: 1), Nana-Gribizi 11 (Kaga-Bandoro: 11), Mbomou 9 (Rafaï: 5, Bakouma: 4), Basse-Kotto 5 (Alindao: 5), Bamingui-Bangoran 3 (Ndélé: 3), Vakaga 3 (Birao: 3), Haute-Kotto 2 (Bria: 2), Ombella M`Poko 2 (Bimbo: 2), Bangui: 1 et Ouham-Pendé 1 (Bocaranga: 1)

Les frontières et les noms indiqués et les désignations utilisées sur cette carte n'impliquent pas une reconnaissance ou une acceptation officielle par les Nations Unies.

Date de mise à jour: 19 avril 2023 **Sources: CMP** **Feedback: ajaruvwa@unhcr.org** **Plus d'information: http://data2.unhcr.org**

République Centrafricaine

Commission des mouvements de population

31 Mars 2023

CHIFFRES CLÉS

15.873
Nvx PDI

11
Sites nvx PDI

4.836
Nvx PDI sur site
30 %

11.037
Nvx PDI en familles d'accueil
70 %

STATISTIQUES PAR SOUS-PRÉFECTURE

Préfecture	Sous-préfecture	Site	Famille d'accueil	Total
Ouham Pendé	Bocaranga	3.912	0	3.912
Ouham Pendé	Ngaoundaye	0	3.165	3.165
Kémo	Mala	0	2.500	2.500
Ouham	Markounda	0	2.490	2.490
Ouham	Bossangoa	0	1.060	1.060
Ouaka	Bambari	4	1.040	1.044
Basse-Kotto	Alindao	0	730	730
Ouaka	Ippy	684	0	684
Haut-Mbomou	Zémio	197	7	204
Haut-Mbomou	Obo	0	45	45
Bangui	Bangui	32	0	32
Nana-Gribizi	Kaga-Bandoro	6	0	6
Ouham	Batangafo	1	0	1
TOTAL		**4.836**	**11.037**	**15.873**

ÉVOLUTION MENSUELLE (en millier) durant le 6 derniers mois

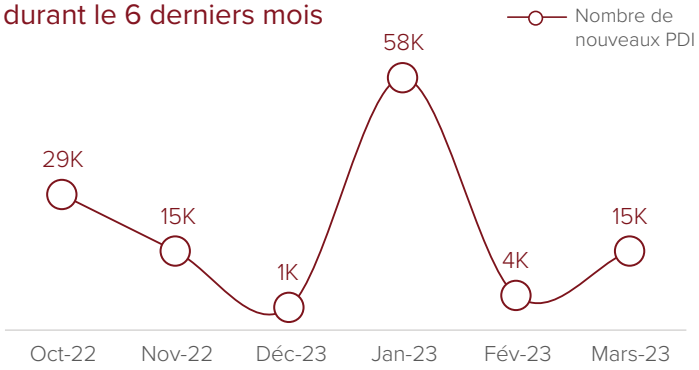

Nombre de nouveaux déplacées par Sous-préfecture

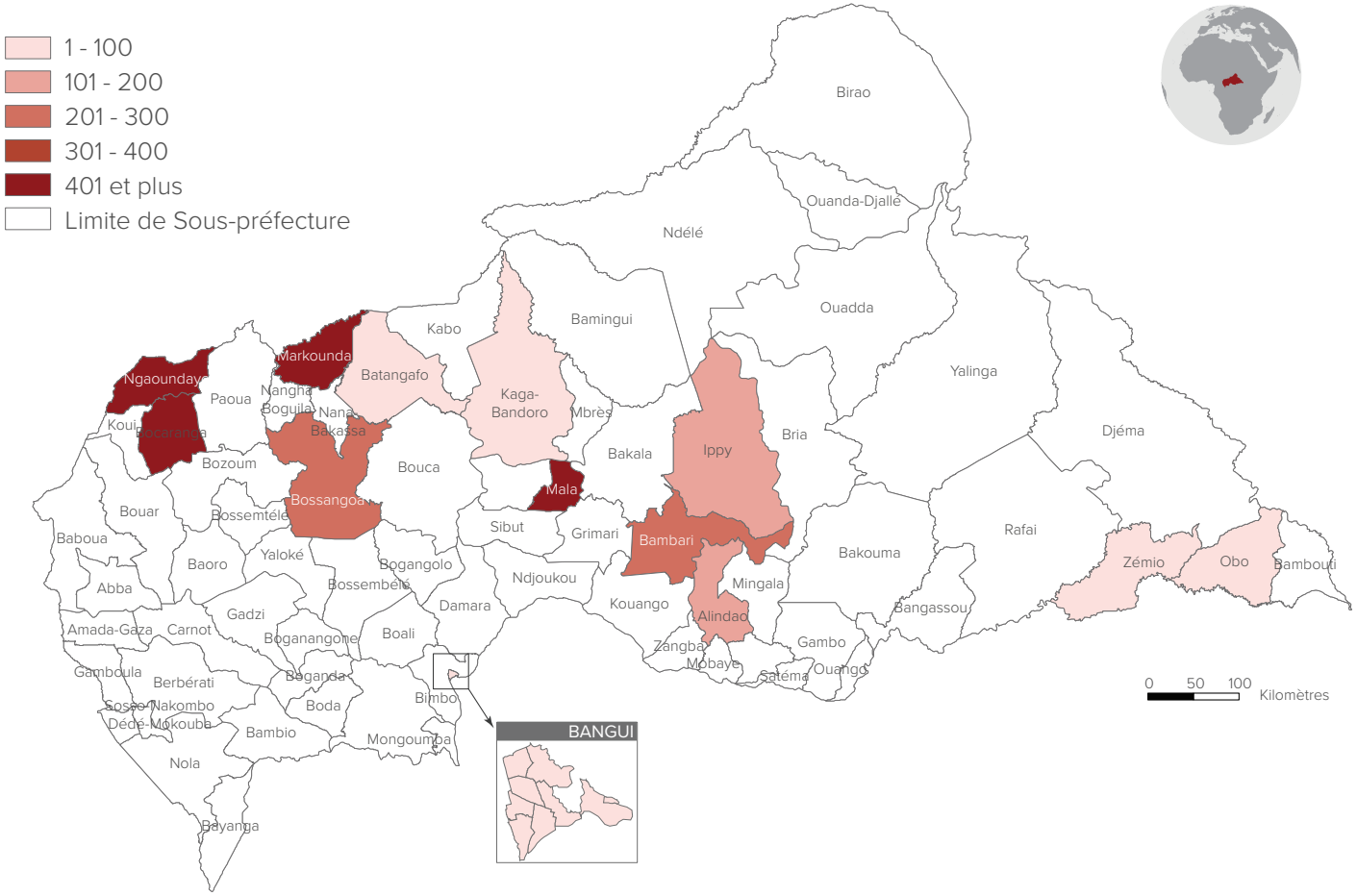

Les informations cartographiées représentent les mouvements de populations durant le mois de mars 2023

***Nombre de sites par sous-préfectures ayant reçus des nouveaux déplacés: 11**

Haut-Mbomou 2 (Zémio: 2), Basse-Kotto 1 (Alindao: 1), Nana-Grizi 1 (Kaga-Bandoro: 1), Ouaka 4 (Bambari: 2, Ippy:2), Ouham 1 (Batangafo:1) Ouham Pendé 1 (Bocaranga: 1) et Bangui 1

Les frontières et les noms indiqués et les désignations utilisées sur cette carte n'impliquent pas une reconnaissance ou une acceptation officielle par les Nations Unies.

Date de mise à jour: 19 avril 2023 **Sources: CMP** **Feedback: ajaruvwa@unhcr.org** **Plus d'information: http://data2.unhcr.org**

République Centrafricaine

Commission des mouvements de population

31 Mars 2023

CHIFFRES CLÉS

8.881
Retournés

8.881
Retournés depuis des sites
100 %

-
Retournés depuis des familles d'accueil
- %

STATISTIQUES PAR SOUS-PREFECTURE

Préfecture	Sous-préfecture	Site	Famille d'accueil	Total
Ouham	Kabo	7.121	0	7.121
Ouaka	Bambari	512	0	512
Ouham	Batangafo	406	0	406
Basse-Kotto	Alindao	352	0	352
Haute-Kotto	Bria	171	0	171
Ouham	Bossangoa	132	0	132
Nana-Gribizi	Kaga-Bandoro	66	0	66
Ouaka	Ippy	61	0	61
Ombella M'Poko	Bimbo	60	0	60
TOTAL		**8.881**	**0**	**8.881**

EVOLUTION MENSUELLE (en millier) durant le 6 derniers mois

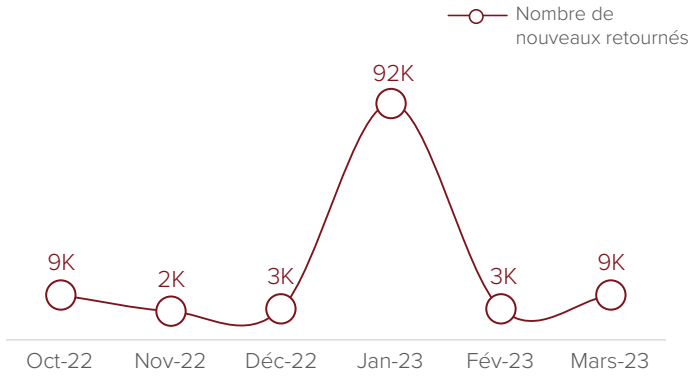

Nombre de nouveaux retournés par Sous-préfecture

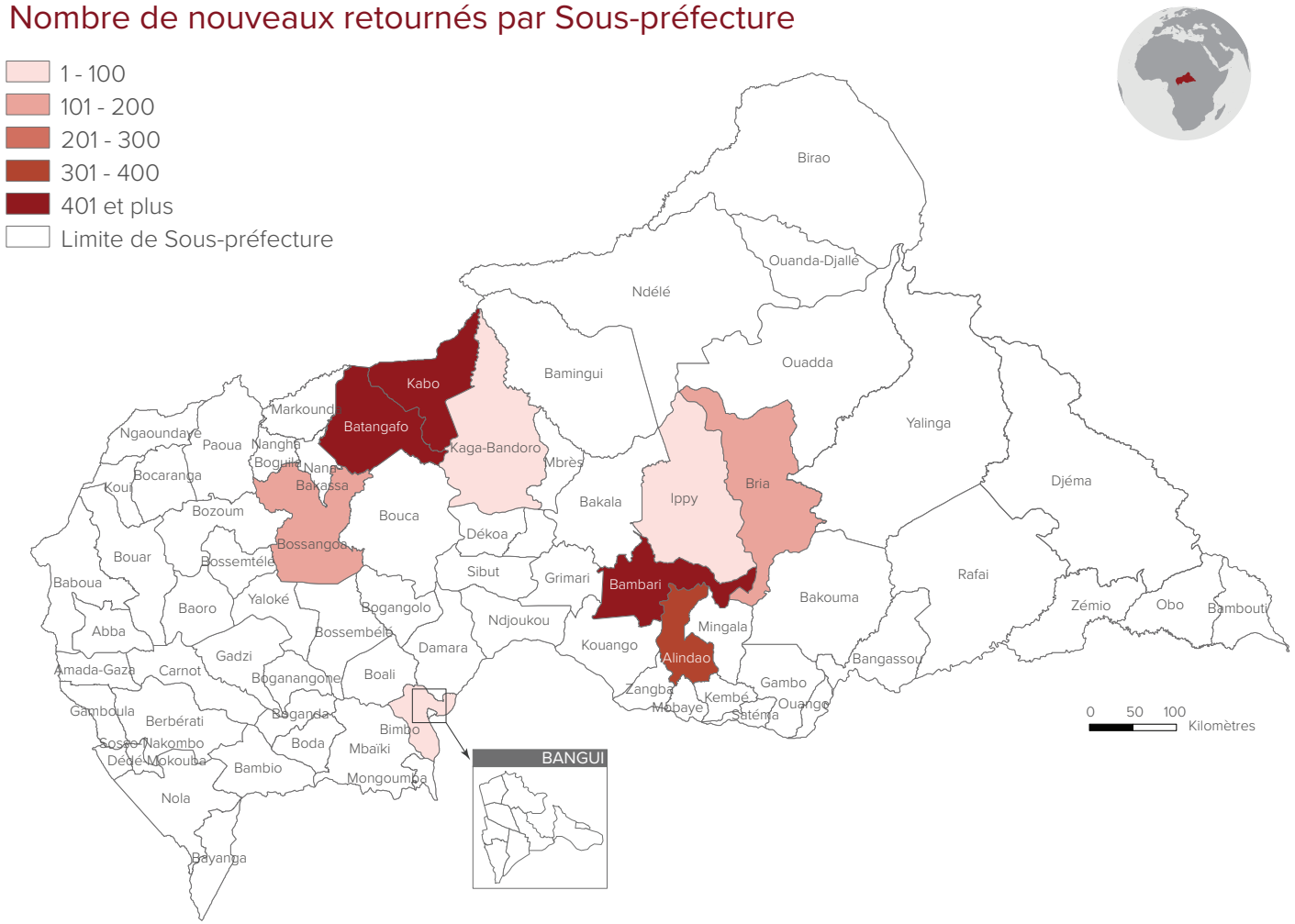

Les informations cartographiées représentent les mouvements de populations durant le mois de mars 2023

Les frontières et les noms indiqués et les désignations utilisées sur cette carte n'impliquent pas une reconnaissance ou une acceptation officielle par les Nations Unies.

Date de mise à jour: 19 avril 2023 **Sources: CMP** **Feedback: ajaruvwa@unhcr.org** **Plus d'information: http://data2.unhcr.org**