UNHCR ACNUR
La Agencia de la ONU para los Refugiados

MONITOREO DE EMERGENCIAS HUMANITARIAS /COLOMBIA

DESPLAZAMIENTO MASIVO Y CONFINAMIENTO

(Enero a febrero 2023)

CIFRAS CLAVES

22[1] Eventos

16 Desplazamientos Masivos[2]	6.495 Personas	2.837 Familias	29% Mujeres*	25% Hombres*	46% Niños, niñas y adolescentes*
6 Confinamientos[3]	16.595 Personas	3.992 Familias	28% Mujeres*	27% Hombres*	45% Niños, niñas y adolescentes*

*La tasa de respuesta a la pregunta sobre el desglose por sexo y edad fue del 33% del número total de las emergencias registradas en el sistema de seguimiento del ACNUR.

En enero y febrero se produjeron en las zonas de cobertura de ACNUR 16 desplazamientos masivos que afectaron a 6.495 personas (2.837 familias). Los eventos en febrero ocurrieron en los municipios de Magüí, Olaya Herrera y Roberto Payán (Nariño) y Argelia (Cauca).

Se han presentado asimismo 6 confinamientos, que han afectado a 16.595 personas (3.992 familias). Alto Baudó y Bajo Baudó (Chocó) y Buenaventura (Valle del Cauca).

Es importante notar que las víctimas de desplazamientos masivos en el período de reporte disminuyeron 35% respecto del período noviembre-diciembre de 2022; en contraste, las de confinamiento en el primer bimestre de 2023 aumentaron en más de 445% respecto del bimestre anterior.

Así, la disminución de los desplazamientos debe leerse a la par con la persistencia de acciones de control por parte de los Grupos Armados No Estatales (GANE), tendientes a prohibir que la población denuncie la presencia y hechos violentos de estos actores sobre la población civil. Ello incluye prohibiciones al desplazamiento de la población y restricciones al acceso humanitario tanto para instituciones estatales como para actores humanitarios.

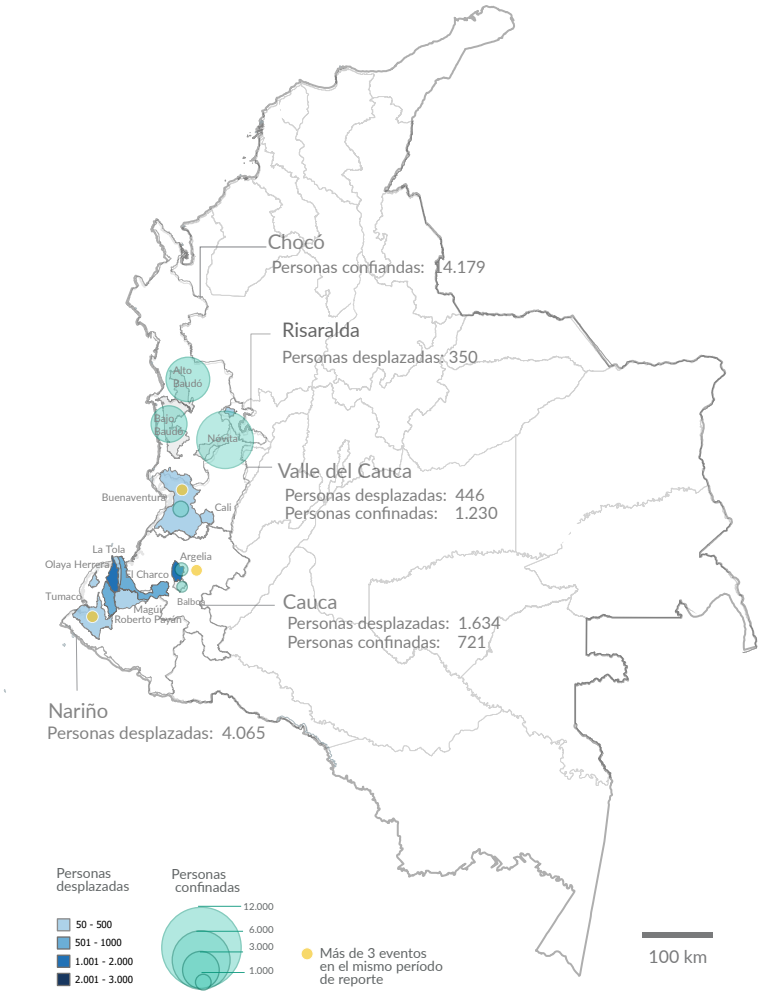

EVOLUCIÓN DE EMERGENCIAS

Número de personas confinadas (2020-2023)

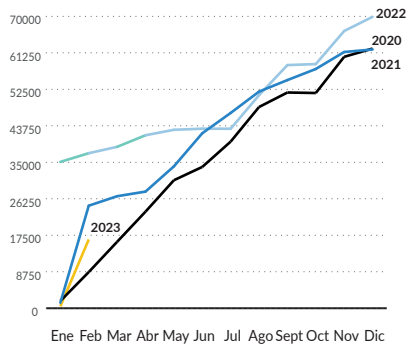

Número de personas desplazadas en desplazamientos masivos (2020-2023)

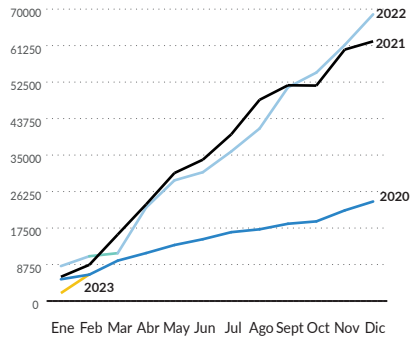

> *Los desplazamientos individuales tienen un peso importante sobre las cifras totales, de modo que el desplazamiento masivo solo ofrece un panorama parcial de la situación.*

[1] Los eventos de emergencias están en verificación y validación constante, por esta razón las cifras son susceptibles de cambios.
[2] Los desplazamientos masivos y confinamientos presentados en la infografía y monitoreados por ACNUR corresponden únicamente a los departamentos de as zonas de cobertura de las oficinas de terreno.
[3] Se entiende como confinamiento a una situación de vulneración de derechos una situación de vulneración de derechos en dónde una comunidad pierde la movilidad, como consecuencia del accionar de los grupos armados no estatales (GANE), impidiendo así, el acceso a bienes indispensables para la supervivencia.

Nota: Este documentos fue realizado con el apoyo de la Dirección General de Protección Civil y Operaciones de Ayuda Humanitaria (ECHO)

Fecha corte de datos: Febrero 2023 Fuente: ACNUR Contacto: colboim@unhcr.org

Adicionalmente debe tenerse en cuenta que el desplazamiento individual fue la modalidad más frecuente de desplazamiento en los departamentos monitoreados, a excepción de Nariño.

Por último, deben considerarse los posibles efectos que en el corto plazo tuvieron los ceses bilaterales al fuego decretados por el gobierno colombiano y que cobijaron a varios GANE presentes en las zonas de cobertura de ACNUR, especialmente en Antioquia, Arauca, Norte de Santander y el eje pacífico.

PERTENENCIA ÉTNICA

Las afectaciones se siguen presentando especialmente sobre pueblos étnicos: la población negra, afrocolombiana, raizal o palenquera constituyó el 44% de las víctimas por confinamientos y el 62% de los desplazamientos, mientras población indígena ha sido afectada en el 49% de los confinamientos y el 11% de los desplazamientos.

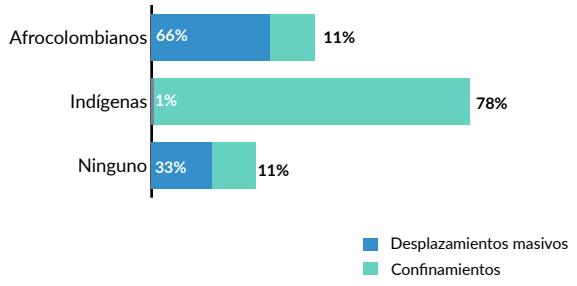

*Los porcentajes suman más del 100% porque un mismo evento de confinamiento puede tener más de una causa.

CAUSAS DE LAS EMERGENCIAS

En nueve de los desplazamientos masivos y en tres de los confinamientos se reportan los enfrentamientos como causa. Asimismo, se destacan la amenaza generalizada, la presencia de GANE y las restricciones a la movilidad.

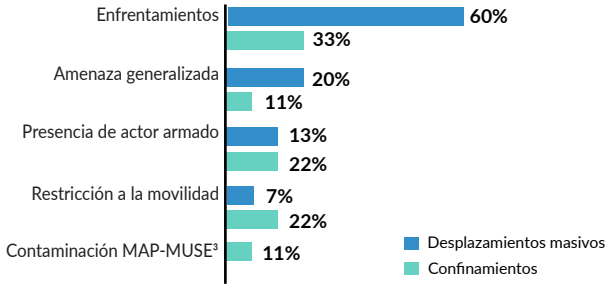

PERFILES DE PROTECCIÓN IDENTIFICADOS

En cuanto a los perfiles de población más vulnerables, se reportan en los tipos de eventos Niños, Niñas y Adolescentes (NNA), personas adultas mayores, con discapacidad física o mental, madres o padres solos y mujeres embarazadas o lactantes.

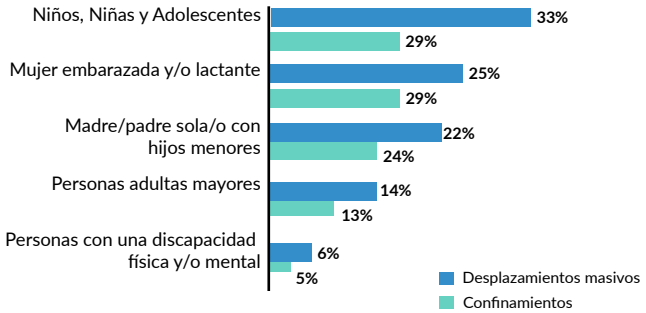

PERSONAS AFECTADAS POR CONFINAMIENTOS Y DESPLAZAMIENTOS MASIVOS POR MUNICIPIO

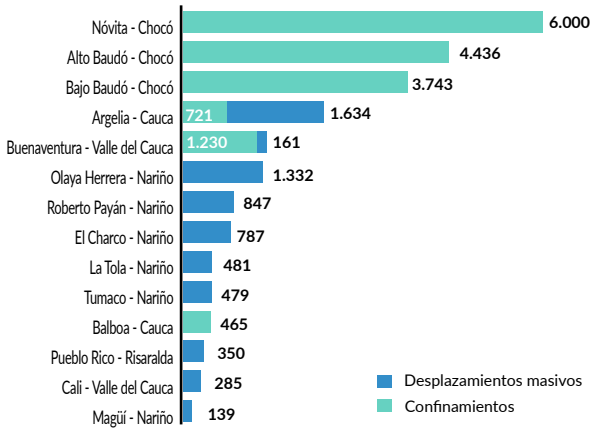

MUNICIPIOS DE RECEPCIÓN DE POBLACIÓN DESPLAZADA

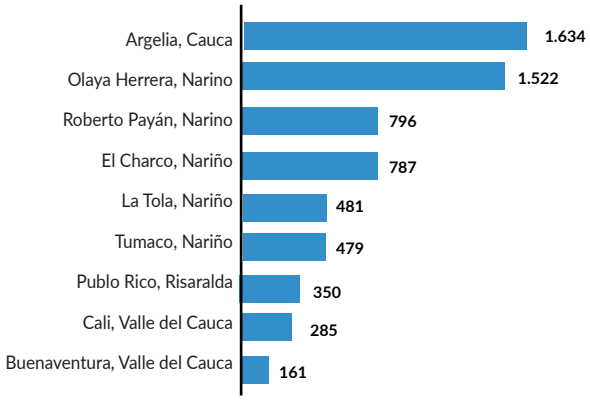

³ Minas Antipersonal o Municiones Sin Explotar (MAP/MUSE).

ANÁLISIS REGIONAL

CHOCÓ

VÍCTIMAS POR MUNICIPIO

	Personas confinadas
Nóvita	6.000
Alto Baudó	4.436
Bajo Baudó	3.736

Las emergencias en Alto y Bajo Baudó corresponden al deterioro de la situación humanitaria en las cuencas del Baudó y el San Juan, provocada por la presencia y confrontaciones armadas entre Grupos Armados No Estatales (GANE). Entre 2022 y febrero de 2023, los confinamientos en municipios de la cuenca del Baudó reportados por ACNUR han afectado a más de 32.000 personas.

VALLE DEL CAUCA

VÍCTIMAS POR MUNICIPIO

	Personas confinadas	Personas desplazadas
Buenaventura	1.230	161
Cali		285

Desde finales de 2022 los enfrentamientos entre GANE y los combates con la Fuerza Pública se han intensificado en las principales cuencas fluviales de Buenaventura. Esta situación está siendo agravada por las fuertes restricciones a la movilidad a la que está siendo sometida la población civil, el reclutamiento, uso y utilización de NNA, con un alto subregistro, y las dificultades en el acceso para actores humanitarios.

CAUCA

VÍCTIMAS POR MUNICIPIO

	Personas confinadas	Personas desplazadas
Argelia	724	1.634
Balboa	565	

Los confinamientos registrados en Balboa y Argelia (Cauca) forman parte de las confrontaciones que desde finales de 2022 se presentan en el sur del Cauca entre distintos GANE que han causado emergencias recurrentes en Argelia: el corregimiento de Puerto Rico ya registra en el período a reportar al menos tres eventos relacionados con emergencias de desplazamiento o confinamiento, con más de 2.300 personas afectadas.

NARIÑO

VÍCTIMAS POR MUNICIPIO

	Personas desplazadas
Olaya Herrera	1.332
Roberto Payán	847
El Charco	787
La Tola	481
San Andrés de Tumaco	479
Magüí Payán	139

Los desplazamientos en la costa pacífica nariñense hacen parte del escenario de confrontación entre diversos GANE. Además de las disputas armadas, dichos grupos ejercen control social a través de patrullajes, cierre parcial del comercio, a la movilidad en zonas rurales y urbanas, limitaciones al acceso humanitario, restricciones a la movilidad en las cuencas de los ríos Satinga y Sanquianga e instalación de Minas Antipersona. Entre 2022 y febrero de 2023, Olaya Herrera ha sido el municipio con mayor cantidad de desplazamientos masivos registrados (20).