République Centrafricaine

Commission des mouvements de population

31 Mai 2023

CHIFFRES CLÉS

474.822 PDI

91 Sites

129.982 PDI sur site 27%

344.840 PDI en familles d'accueil 73%

Préfectures	Sites	Famille d'accueil	Total
Ouham	18.104	46.966	65.070
Ouaka	21.210	36.539	57.749
Ombella M'Poko	121	56.304	56.425
Haute-Kotto	31.901	21.999	53.900
Bangui	32	50.733	50.765
Nana-Gribizi	13.010	18.488	31.498
Basse-Kotto	14.898	15.147	30.045
Haut-Mbomou	12.835	13.627	26.462
Kémo	0	17.790	17.790
Ouham Pendé	4.952	12.607	17.559
Mbomou	7.991	7.544	15.535
Mambéré-Kadéï	0	12.819	12.819
Sangha-Mbaéré	0	10.900	10.900
Nana-Mambéré	0	10.694	10.694
Vakaga	4.252	4.347	8.599
Bamingui-Bangoran	676	4.631	5.307
Lobaye	0	3.705	3.705
Total	**129.982**	**344.840**	**474.822**

ÉVOLUTION MENSUELLE (en milliers) durant le 6 derniers mois

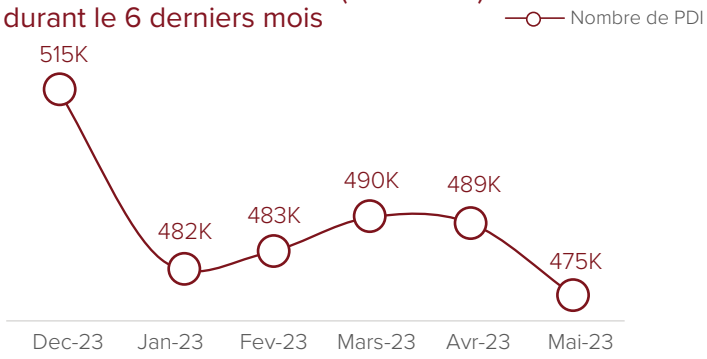

Nombre de personnes déplacées internes par préfecture

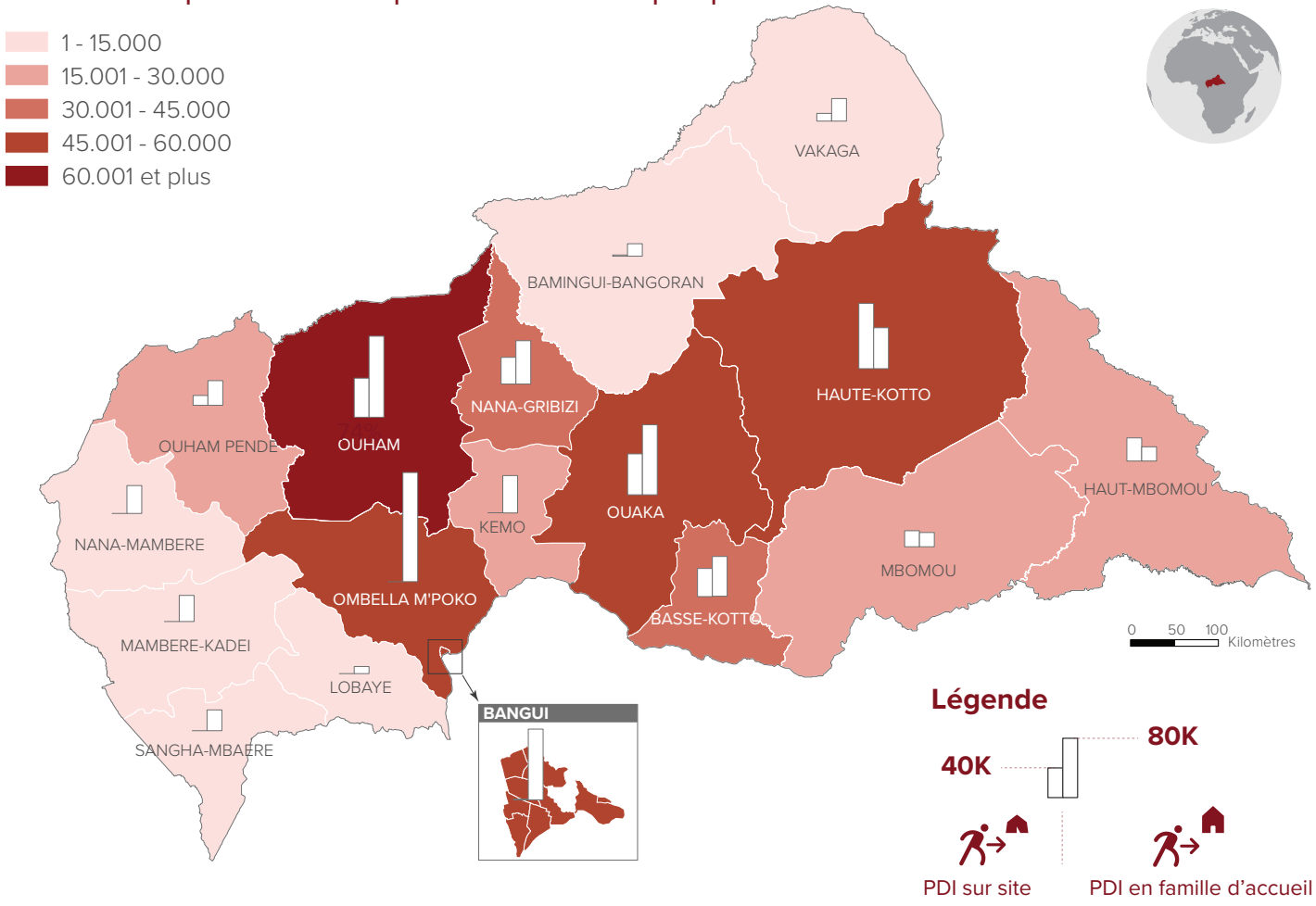

Légende

40K — 80K

PDI sur site — PDI en famille d'accueil

Nombre de sites par sous-préfectures sur lesquels se trouvent des PDI: 91

Ouham 30 (Bouca: 12, Batangafo: 11, Kabo: 7), Ouaka 13 (Bambari: 8, Ippy: 3, Bakala: 1, Kouango: 1), Nana-Gribizi 11 (Kaga-Bandoro: 11), Haut-Mbomou 11 (Obo: 8, Zémio: 2, Djéma: 1), Mbomou 9 (Rafaï: 5, Bakouma: 4), Basse-Kotto 5 (Alindao: 5), Vakaga 3 (Birao: 3), Bamingui-Bangoran 3 (Ndélé: 3), Haute-Kotto 2 (Bria: 2), Ombella M`Poko 2 (Bimbo: 2), Bangui: 1 et Ouham-Pendé 1 (Bocaranga: 1)

Les frontières et les noms indiqués et les désignations utilisées sur cette carte n'impliquent pas une reconnaissance ou une acceptation officielle par les Nations Unies.

Date de mise à jour: 30 juin 2023 **Sources: CMP** **Feedback: ajaruvwa@unhcr.org** **Plus d'information: http://data2.unhcr.org**

République Centrafricaine

Commission des mouvements de population

31 Mai 2023

CHIFFRES CLÉS

36.852
Nvx PDI

14
Sites nvx PDI

3.162
Nvx PDI sur site
9 %

33.690
Nvx PDI en familles d'accueil
91 %

STATISTIQUES PAR SOUS-PRÉFECTURE

Préfecture	Sous-préfecture	Site	Famille d'accueil	Total
Ouham	Kabo	3	6.630	6.633
Haut-Mbomou	Zémio	41	5.485	5.526
Ouham	Batangafo	2	3.987	3.989
Ouham	Bossangoa	0	3.795	3.795
Ouaka	Bambari	2.293	511	2.804
Ouaka	Kouango	0	2.463	2.463
Bangui	Bangui	0	2.040	2.040
Ouham-pendé	Bocaranga	0	1.844	1.844
Ouham-pendé	Paoua	0	1.250	1.250
Ouham	Nangha Boguila	0	1.224	1.224
Autres	Autres	823	4.461	5.284
TOTAL		**3.162**	**33.690**	**36.852**

ÉVOLUTION MENSUELLE (en millier) durant le 6 derniers mois

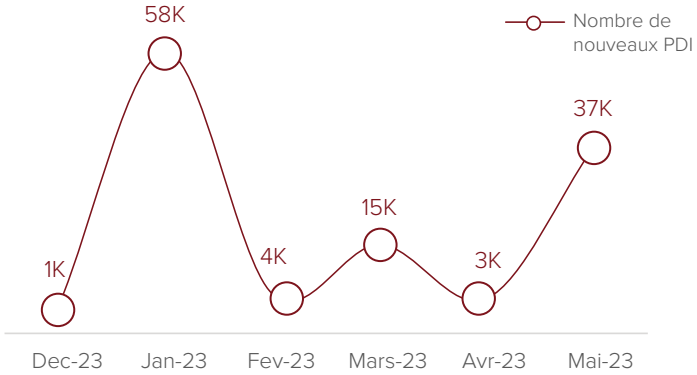

Nombre de nouveaux déplacées par Sous-préfecture

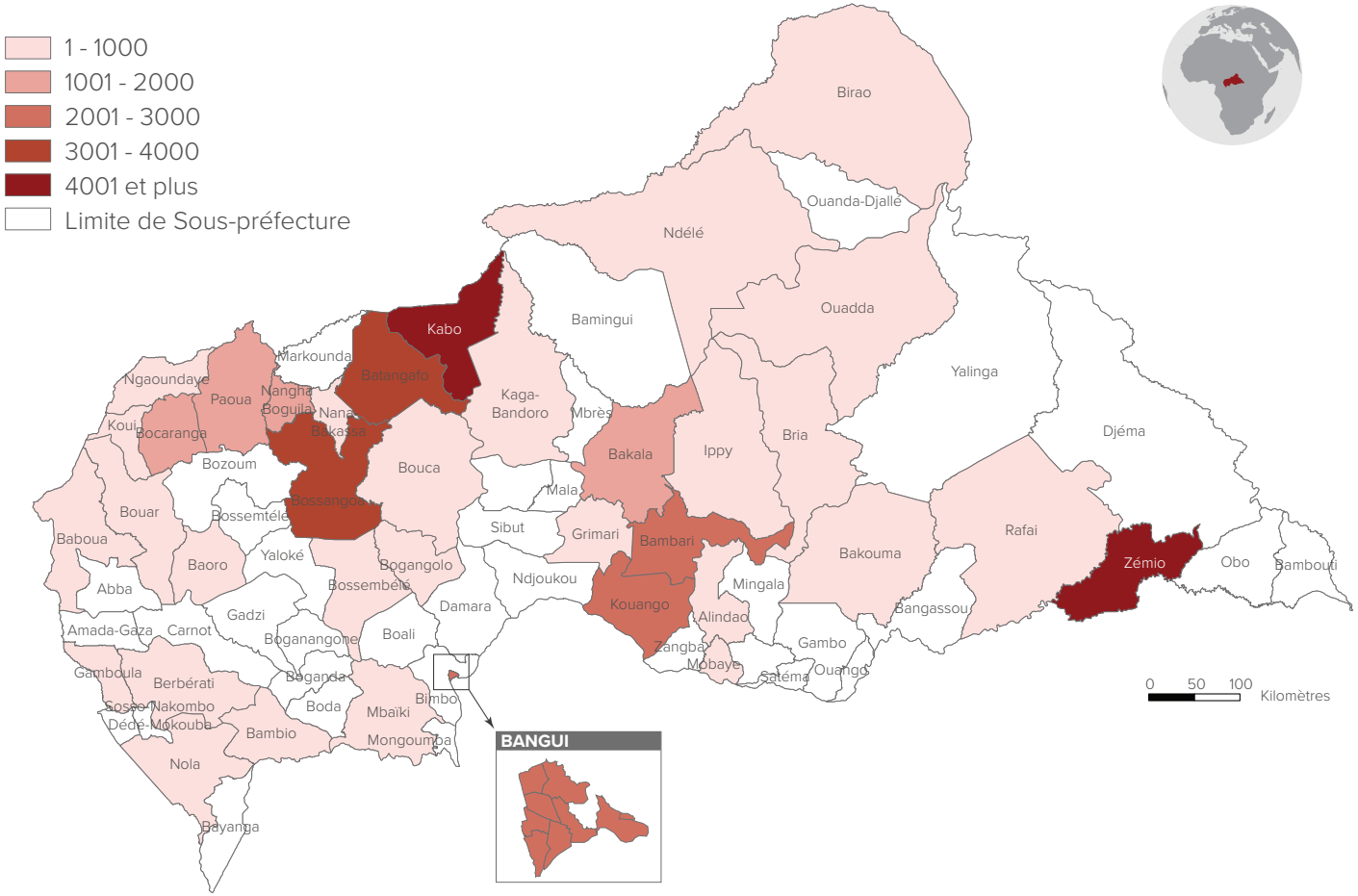

Les informations cartographiées représentent les mouvements de populations durant le mois de mai 2023

***Nombre de sites par sous-préfectures ayant reçus des nouveaux déplacés: 14**

Mbomou 5 (Rafai: 3, Bakouma: 2), Ouham 3 (Kabo: 1, Bouca: 1, Batangafo: 1), Basse-Kotto 2 (Alindao: 2), Ouaka 2 (Bambari: 2), Haut-Mbomou 1 (Zémio: 1) et Vakaga 1 (Birao: 1)

Les frontières et les noms indiqués et les désignations utilisées sur cette carte n'impliquent pas une reconnaissance ou une acceptation officielle par les Nations Unies.

Date de mise à jour: 30 juin 2023 **Sources: CMP** **Feedback: ajaruvwa@unhcr.org** **Plus d'information: http://data2.unhcr.org**

République Centrafricaine

Commission des mouvements de population

31 Mai 2023

CHIFFRES CLÉS

50.891
Retournés

2.068
Retournés depuis des sites
4 %

48.823
Retournés depuis des familles d'accueil
96 %

STATISTIQUES PAR SOUS-PREFECTURE

Préfecture	Sous-préfecture	Site	Famille d'accueil	Total
Ouham	Batangafo	957	7.023	7.980
Vakaga	Birao	0	7.258	7.258
Nana-Mambéré	Bouar	0	4.359	4.359
Ouaka	Bambari	100	3.355	3.455
Basse-Kotto	Alindao	238	2.838	3.076
Ouham-pendé	Ngaoundaye	0	3.076	3.076
Ouham	Markounda	0	2.364	2.364
Nana-Gribizi	Mbrès	0	2.182	2.182
Basse-Kotto	Zangba	0	2.050	2.050
Autres	Autres	773	14.318	15.091
TOTAL		**2.068**	**48.823**	**50.891**

EVOLUTION MENSUELLE (en millier) durant le 6 derniers mois

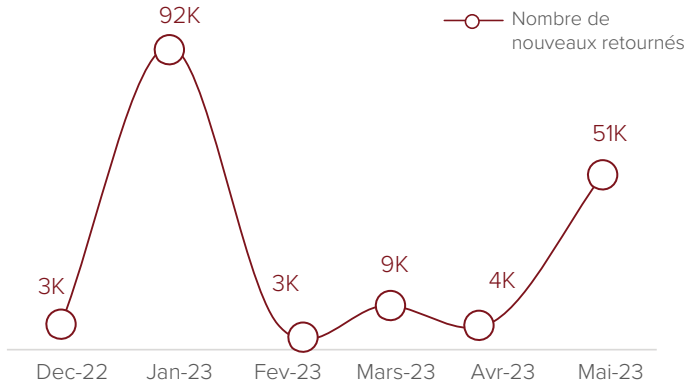

Nombre de nouveaux retournés par Sous-préfecture

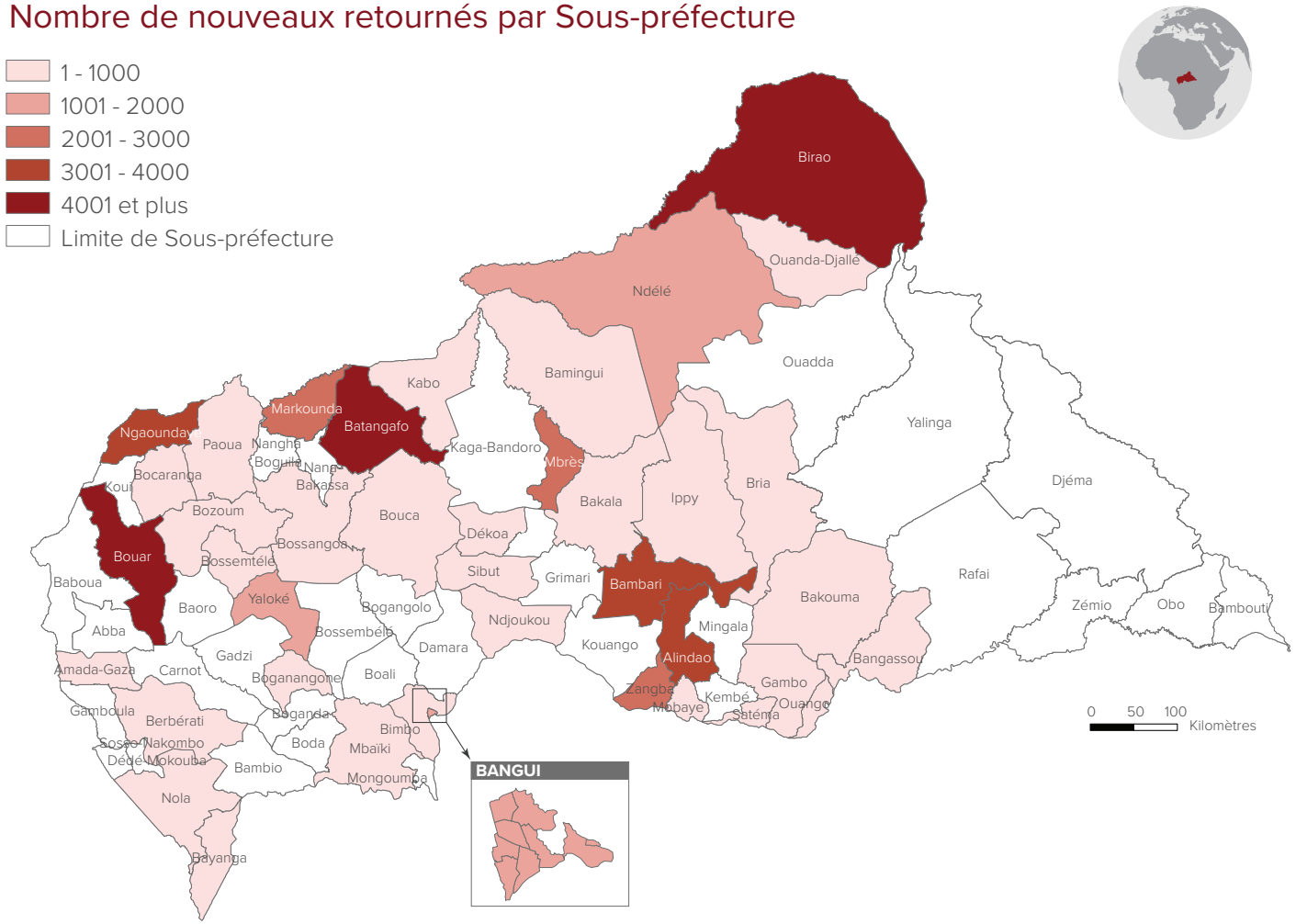

Les informations cartographiées représentent les mouvements de populations durant le mois de mai 2023

Les frontières et les noms indiqués et les désignations utilisées sur cette carte n'impliquent pas une reconnaissance ou une acceptation officielle par les Nations Unies.

Date de mise à jour: 30 juin 2023 **Sources: CMP** **Feedback: ajaruvwa@unhcr.org** **Plus d'information: http://data2.unhcr.org**