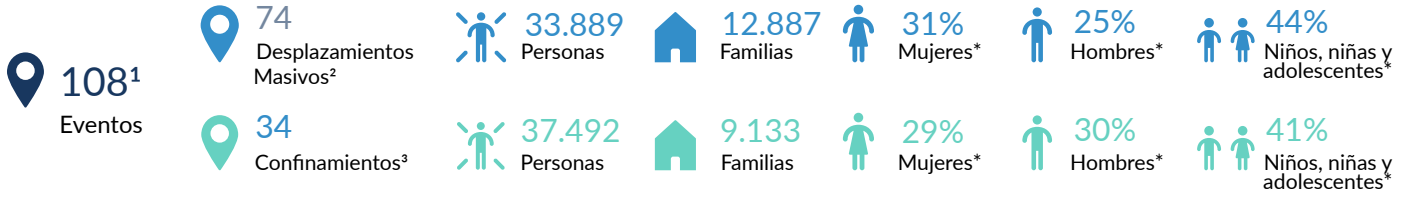


CIFRAS CLAVES



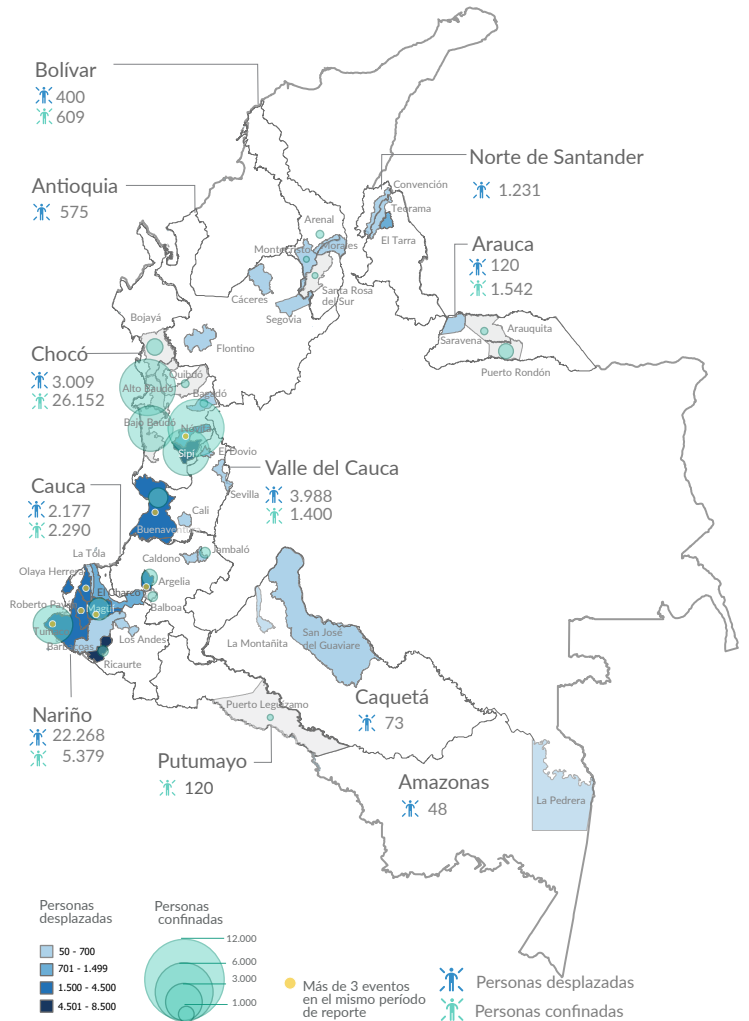
*La tasa de respuesta a la pregunta sobre el desglose por sexo y edad fue del 67% del número total de las emergencias registradas por desplazamientos masivos en el sistema de seguimiento de ACNUR.

Entre enero y junio se han confirmado por parte de ACNUR 74 eventos de desplazamiento masivo que han afectado a 33,889 personas (12,887 familias). Las emergencias en junio han tenido lugar en Olaya Herrera, Ricaurte y Los Andes (Nariño), Buenaventura y El Dovio (Valle del Cauca), Segovia (Antioquia), Bagadó y Sipí (Chocó) y Montecristo (Bolívar).

En relación con el segundo semestre de 2022 se evidencia una disminución del 13% en el número de personas afectadas y del 28% en número de eventos. También se muestra una disminución del 3% en el número de personas afectadas en relación con el primer semestre de 2022.

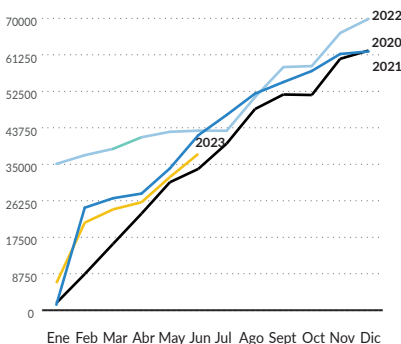
Asimismo, se han confirmado en el período de reporte 34 eventos de confinamiento que han afectado a 37,492 personas (9,133 familias). Los eventos en junio se han registrado en Bajo Baudó y Bagadó (Chocó), Argelia (Cauca) y Santa Rosa del Sur (Bolívar)

Los municipios más afectados por desplazamientos siguen concentrándose en cuatro departamentos: Nariño, Valle del Cauca, Cauca y Chocó. La mayor proporción de población desplazada respecto del total se concentra en Ricaurte, con más de 8,509 personas víctimas de desplazamiento masivo.

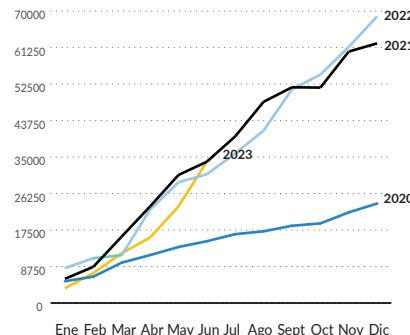


EVOLUCIÓN DE EMERGENCIAS

Número de personas confinadas (2020-2023)



Número de personas desplazadas (2020-2023)



“ La mayor proporción de población desplazada respecto del total se concentra en Ricaurte, con más de 8,509 personas víctimas de desplazamiento masivo. Por su parte, cuatro municipios de Chocó (Bajo Baudó, Alto Baudó, Sipí y Nóvita) concentran más del 64% de las personas confinadas en todo el país.

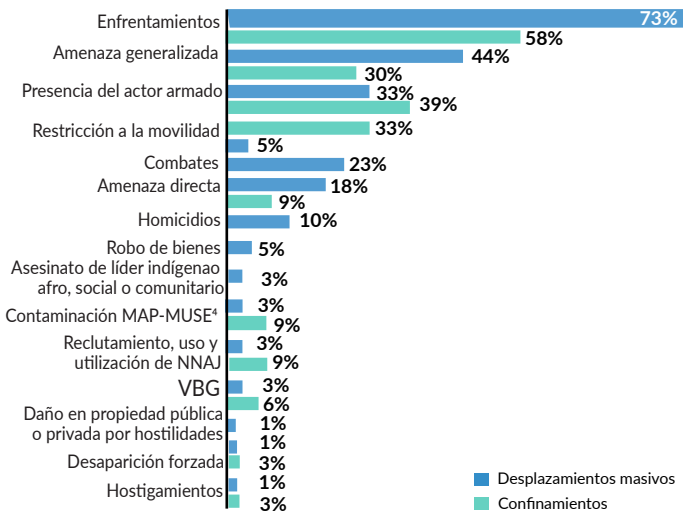
¹ Los eventos de emergencias están en verificación y validación constante, por esta razón las cifras son susceptibles de cambios.
² A partir de enero del 2023, ACNUR incluye eventos ocurridos en zonas fuera de la cobertura de sus oficinas de terreno, tomando como fuente de información la contrastación de cifras que tiene con instituciones del Estado colombiano, otras agencias del sistema de Naciones Unidas y organizaciones internacionales.
³ Se entiende como confinamiento una situación de vulneración de derechos en la que una comunidad pierde movilidad como consecuencia del accionar de los Grupos Armados No Estatales (GANE), impidiendo así, el acceso a bienes indispensables para la supervivencia.

Por su parte, cuatro municipios de Chocó (Bajo Baudó, Alto Baudó, Sipí y Nóvita) concentran más del 64% de las personas confinadas en todo el país.

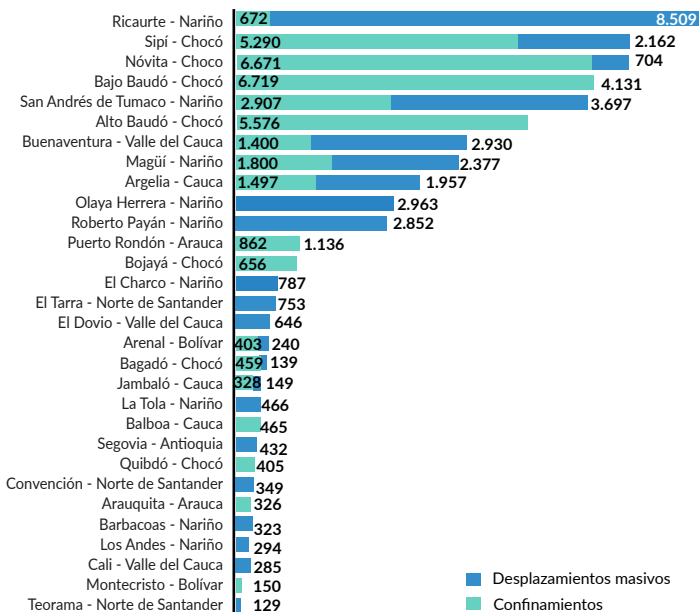
En relación con el segundo semestre de 2022 se evidencia un aumento del 80% en el número de personas afectadas y del 10% en eventos. En comparación con el primer semestre de 2022, se reporta una reducción del 27% en el número de personas afectadas.

CAUSAS DE LAS EMERGENCIAS*

En más de un 73% de los desplazamientos, los enfrentamientos entre GANE es la principal causa. Asimismo, la presencia de un GANE y los enfrentamientos entre ellos son las principales causas del 58% de los confinamientos reportados.

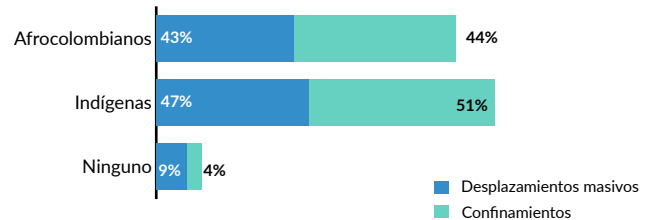


TOP 30 | MUNICIPIOS CON MAYOR CONCENTRACIÓN DE PERSONAS AFECTADAS POR CONFINAMIENTOS Y DESPLAZAMIENTOS MASIVOS



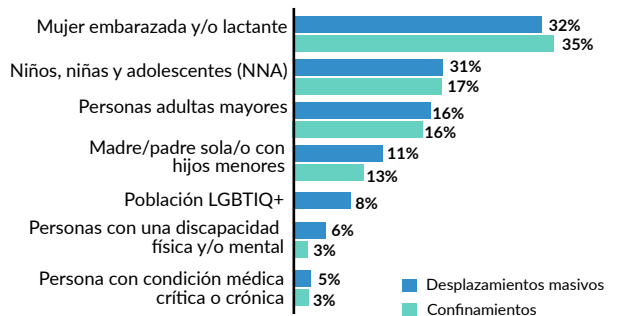
PERTENENCIA ÉTNICA

Las poblaciones indígenas y afrocolombianas siguen siendo las más afectadas por confinamientos (95% del total) y desplazamientos masivos (90% del total), al ocurrir estas en su mayoría en zonas del eje pacífico, donde se constituyen resguardos y territorios colectivos.

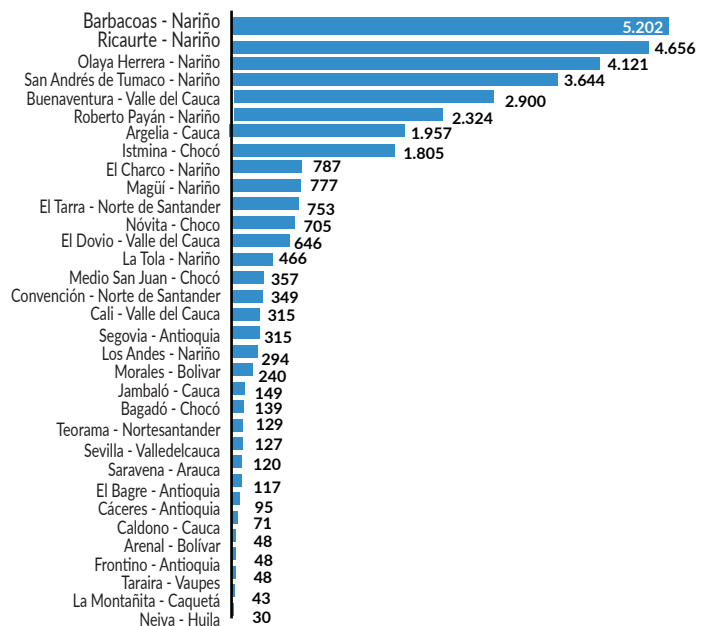


PERFILES DE PROTECCIÓN IDENTIFICADOS

Entre los perfiles más vulnerables frente a las afectaciones por desplazamiento y confinamiento se encuentran, mujer embarazada y/o en periodo de lactancia, niños, niñas y adolescentes, personas adultas mayores y madres o padres solas con hijos/as menores de edad.



MUNICIPIOS DE RECEPCIÓN DE POBLACIÓN DESPLAZADA



⁴ Minas Antipersonal o Municiones Sin Explotar (MAP/MUSE).

*Los porcentajes suman más del 100% porque un mismo evento de desplazamiento y confinamiento puede tener más de una causa.

ANÁLISIS REGIONAL

ANTIOQUIA

VÍCTIMAS POR MUNICIPIO

Municipio	Personas desplazadas
Segovia	432
Cáceres	95
Frontino	48

El deterioro de la situación humanitaria en municipios del Sur de Bolívar se ha extendido al nordeste antioqueño, como producto de las disputas armadas entre GANE por el control de economías ilegales. Es así como por estas causas se presentó en junio un desplazamiento masivo en zona rural de Segovia, con más de 300 personas desplazadas al vecino municipio de El Bagre. Fuentes en terreno señalan un alto subregistro de declaraciones por desplazamiento forzado, a causa de los controles que ejercen los GANE sobre la población

VALLE DEL CAUCA

VÍCTIMAS POR MUNICIPIO

Municipio	Personas confinadas	Personas desplazadas
Buenaventura	1.400	2.930
El Dovio		646
Cali		285
Sevilla		127

Las confrontaciones entre distintos grupos armados con presencia urbana en Buenaventura han provocado múltiples desplazamientos masivos e individuales, a lo que se suman los enfrentamientos entre GANE en la zona rural de este municipio, que han afectado a las cuencas de los ríos Yurumanguí y Mayorquín y la zona del Bajo Calima. A junio de 2023 ACNUR registra casi 3,000 personas afectadas por eventos masivos en Buenaventura. Asimismo, la presencia y acciones de control de GANE causaron en junio el desplazamiento de más de 640 personas de la comunidad Embera Chamí del resguardo Batatal, municipio de El Dovio.

CHOCÓ

VÍCTIMAS POR MUNICIPIO

Municipio	Personas confinadas	Personas desplazadas
Nóvita	6.671	704
Bajo baudó	6.719	
Alto Baudó	5.476	
Sipí	5.290	2.162
Bojayá	1.132	
Bagadó	459	139
Quibdó	405	

El escenario de disputa entre GANE y las acciones de control territorial y poblacional que ejercen estos ha mantenido el deterioro de la situación humanitaria para comunidades de las cuencas de los ríos Atrato, San Juan y Baudó. De ello dan cuenta los desplazamientos masivos registrados en Sipí y Bagadó, así como los confinamientos en Bagadó y Bajo Baudó. En este último, los confinamientos en 2023 han afectado a más de 6,000 personas, casi una tercera parte de la población total del municipio.

NARIÑO

VÍCTIMAS POR MUNICIPIO

Municipio	Personas desplazadas	Personas confinadas
Ricaurte	8.509	672
Tumaco	3.697	2.907
Magüí	2.377	1.800
Olaya Herrera	2.963	
Roberto Payán	2.852	
El Charco	787	
La Tola	466	
Barbacoas	323	
Los Andes	294	

Las emergencias por desplazamiento en Nariño siguen presentándose en municipios de la costa pacífica, a causa de enfrentamientos entre GANE. No obstante, en los últimos dos meses se deteriorado la situación humanitaria en municipios de piedemonte y cordillera nariñense, especialmente en Andes, Samaniego y Ricaurte. En este último municipio se reportó en junio un desplazamiento de más de 7,000 personas y la persistencia de confinamientos, por cuenta de incursiones armadas de diversos GANE, lo que ha resultado también en asesinatos de personas con liderazgo social, ataques a bases militares y estaciones de policía y accidentes por MAP que han afectado a población indígena.