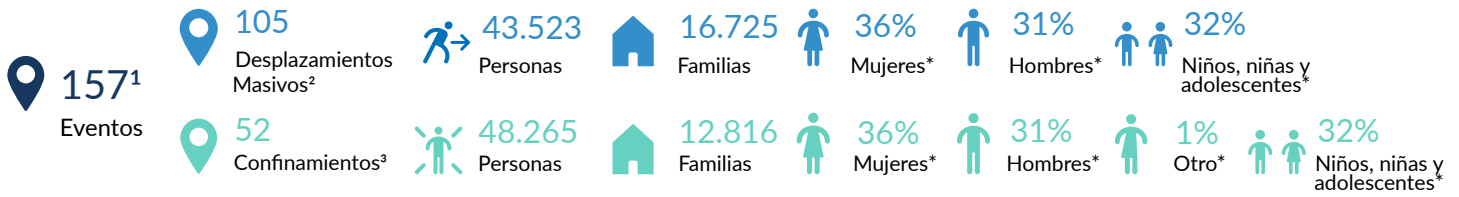


CIFRAS CLAVES



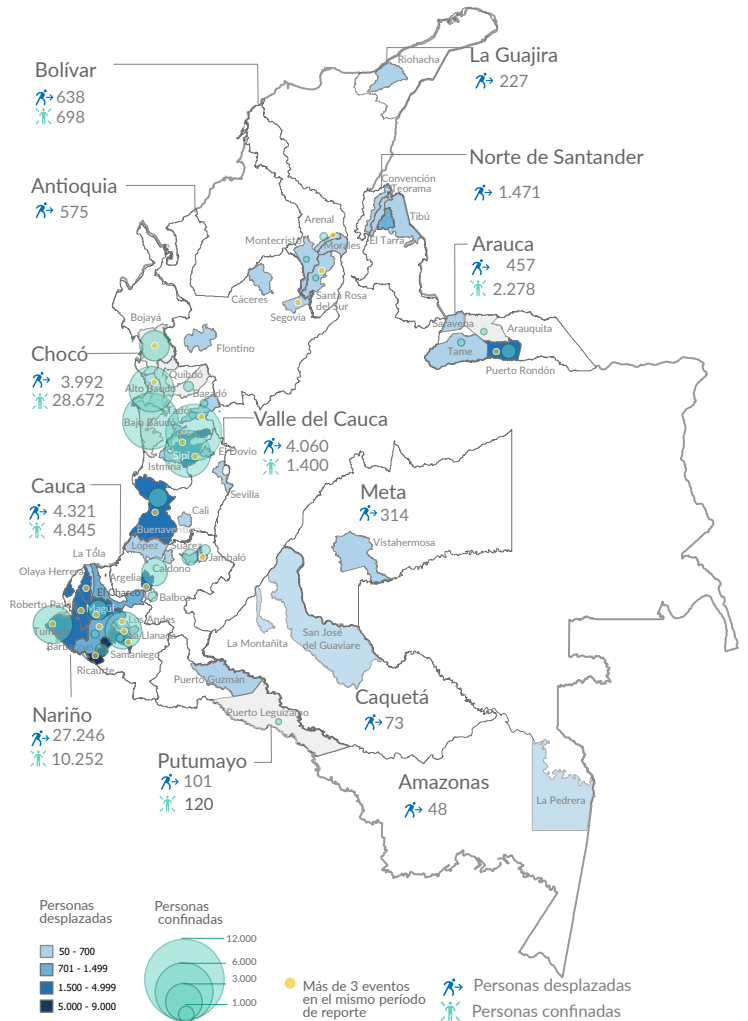
*La tasa de respuesta a la pregunta sobre el desglose por sexo y edad fue del 46% del número total de las emergencias registradas por desplazamientos masivos en el sistema de seguimiento de ACNUR.

Entre enero y agosto se han confirmado por parte de ACNUR 105 desplazamientos masivos que han afectado a 43.523 personas (16.725 familias). Las emergencias en agosto han tenido lugar en Puerto Rondón (Arauca), Santa Rosa del Sur (Bolívar), Argelia y López de Micay (Cauca), Tadó (Chocó), Riohacha (La Guajira), Barbacoas, La Llanada, Ricaurte, Samaniego y San Andrés de Tumaco (Nariño).

Se evidencia una disminución del 3% en el número de personas afectadas en relación el mismo período de 2022. No obstante, agosto resulta ser el segundo mes con más desplazamientos masivos en 2023, con más de 6.800 personas afectadas en al menos 15 eventos.

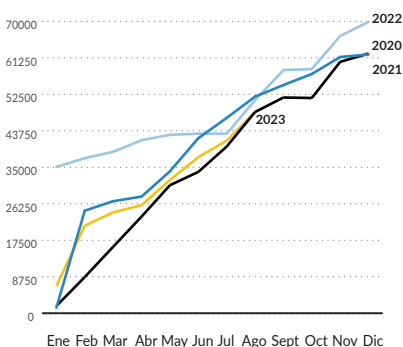
Asimismo, se han confirmado en el período de reporte 52 eventos de confinamiento que han afectado a 48.265 personas (12.816 familias). En agosto se reportan más de 5.200 personas afectadas en al menos nueve eventos, ocurridos en Puerto Rondón (Arauca), Santa Rosa del Sur (Bolívar), Argelia (Cauca), Bojayá y Tadó (Chocó), La Llanada, Ricaurte y Samaniego (Nariño).

Entre los perfiles más vulnerables frente a las afectaciones por desplazamiento y confinamiento se encuentran, niños, niñas y adolescentes, población LGBTI, personas adultas mayores y madres o padres solas con hijos o hijas menores de edad.

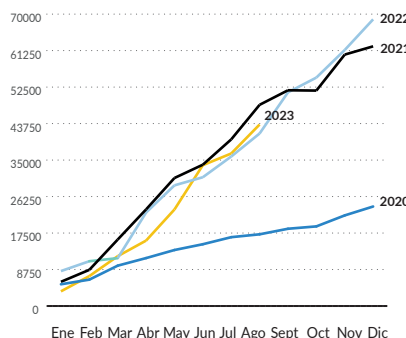


EVOLUCIÓN DE EMERGENCIAS

Número de personas confinadas (2020-2023)



Número de personas desplazadas (2020-2023)



“ Se evidencia una disminución del 3% en el número de personas afectadas en relación el mismo período de 2022. No obstante, agosto resulta ser el segundo mes con más desplazamientos masivos en 2023, con más de 6.800 personas afectadas en al menos 15 eventos.

¹ Los eventos de emergencias están en verificación y validación constante, por esta razón las cifras son susceptibles de cambios.

² A partir de enero del 2023, ACNUR incluye eventos ocurridos en zonas fuera de la cobertura de sus oficinas de terreno, tomando como fuente de información la contrastación de cifras que tiene con instituciones del Estado colombiano, otras agencias del sistema de Naciones Unidas y organizaciones internacionales.

³ Se entiende como confinamiento una situación de vulneración de derechos en la que una comunidad pierde movilidad como consecuencia del accionar de los Grupos Armados No Estatales (GANE), impidiendo así, el acceso a bienes indispensables para la supervivencia.

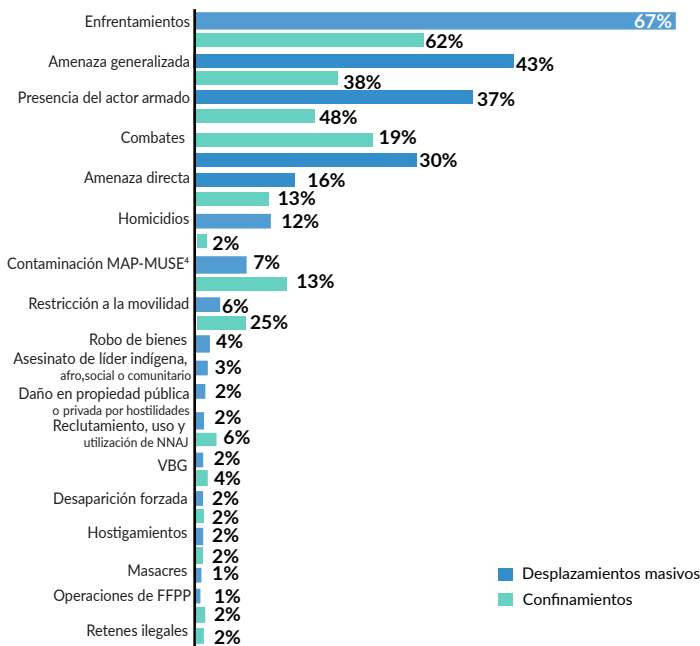
Nota: Este documento fue realizado con el apoyo de la Dirección General de Protección Civil y Operaciones de Ayuda Humanitaria Europeas (ECHO).



Se evidencia la expansión de acciones armadas entre GANE y entre estos y la Fuerza Pública en la costa pacífica caucana y las estribaciones de la Sierra Nevada de Santa Marta, así como un recrudescimiento de estas acciones en la zona de cordillera nariñense.

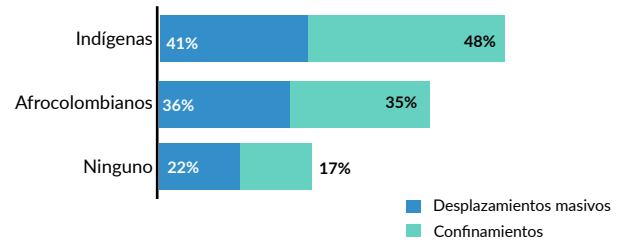
CAUSAS DE LAS EMERGENCIAS*

En más de un 68% de los desplazamientos, los enfrentamientos entre GANE es la principal causa. Asimismo, la presencia de un GANE y los enfrentamientos entre ellos son las principales causas del 59% de los confinamientos reportados.



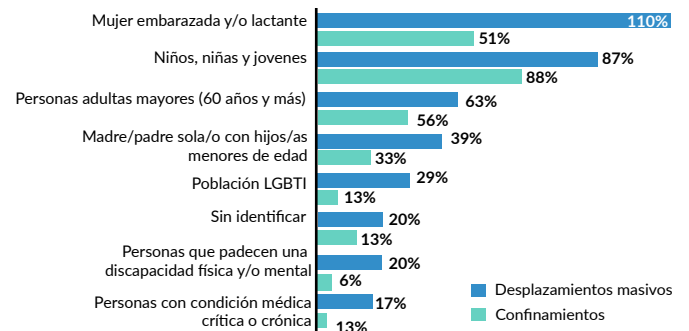
PERTENENCIA ÉTNICA

La población afro e indígena constituye casi el 70% del total de personas afectadas por desplazamientos masivos y más del 76% de personas confinadas. La población víctima que no se identifica con ningún pueblo étnico ha aumentado notablemente, promediando más de 3.000 personas afectadas por desplazamientos masivos entre junio y agosto, en comparación con un promedio de 248 entre enero y junio.



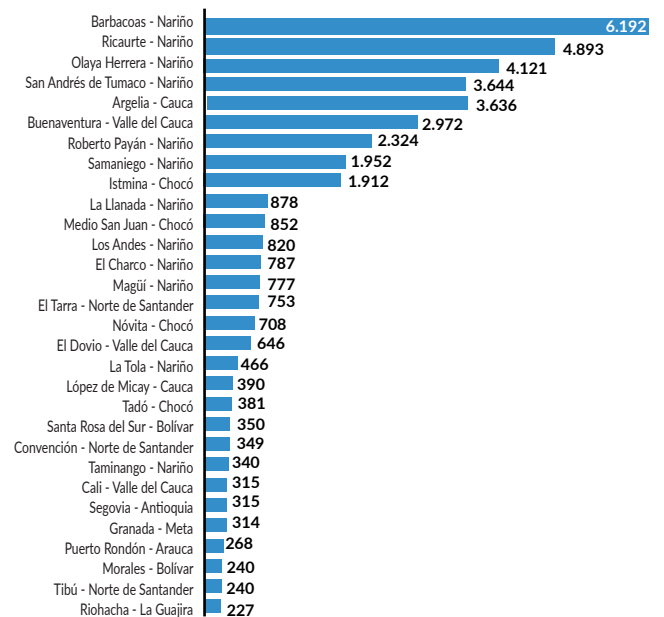
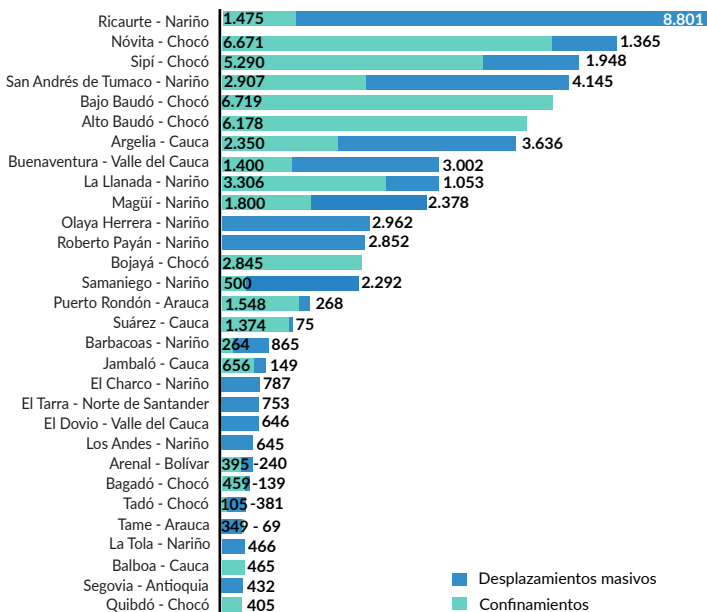
PERFILES DE PROTECCIÓN IDENTIFICADOS*

Entre los perfiles más vulnerables frente a las afectaciones por desplazamiento y confinamiento se encuentran, niños, niñas y adolescentes, población LGBTI, personas adultas mayores y madres o padres solas con hijos o hijas menores de edad.



TOP 30 | MUNICIPIOS CON MAYOR CONCENTRACIÓN DE PERSONAS AFECTADAS POR CONFINAMIENTOS Y DESPLAZAMIENTOS MASIVOS

TOP 30 | MUNICIPIOS DE RECEPCIÓN DE POBLACIÓN DESPLAZADA




















* Minas Antipersonal o Municiones Sin Explotar (MAP/MUSE).

* Los porcentajes suman más del 100% porque un mismo evento de desplazamiento y confinamiento puede tener más de una causa.

ANÁLISIS REGIONAL

NARIÑO










VÍCTIMAS POR MUNICIPIO

		Personas desplazadas	Personas confinadas	
Ricaurte	8.801			1.475
Tumaco	4.145			2.907
Magüí	2.378			1.800
Olaya Herrera	2.962			
Roberto Payán	2.852			
Samaniego	2.292			500
La Llanada	1.053			3.306
Barbacoas	865			264
El Charco	787			
Los Andes	645			
La Tola	466			

La situación humanitaria en los municipios de cordillera, como Samaniego, Andes y La Llanada, sigue deteriorándose como consecuencia de la intensificación de acciones armadas entre diversos GANE por el control de nodos de la cadena de narcotráfico y zonas de minería ilegal de oro. Más de 4.100 personas fueron desplazadas y más de 2.400 se reportan como confinadas solo en agosto, siendo los eventos masivos en Samaniego los más graves por la masividad de la afectación. Además, como producto de la llegada de población venezolana que busca emplearse en esta zona, han emergido manifestaciones xenófobas en contra de esta población y de los funcionarios encargados de atenderla y orientarla, lo que ha provocado la suspensión temporal de acciones de monitoreo y fortalecimiento institucional por parte de ACNUR y otros actores humanitarios.

CAUCA

VÍCTIMAS POR MUNICIPIO

		Personas desplazadas	Personas confinadas	
Argelia	3.636			2.350
Suárez	75			1.374
Jambaló	149			656
Balboa				465
López de micay	390			
Caldono	71			

La zona rural de Argelia hace parte de región del cañón del Río Micay, que actualmente es objeto de operativos de gran envergadura por parte de la Fuerza Pública en contra de los GANE con presencia en esta región. Producto de este escenario más de 3.600 personas han sido desplazadas en al menos siete eventos masivos, mientras que más de 2.350 personas han sido confinadas. Adicionalmente, ACNUR tiene conocimiento del primer desplazamiento masivo del año en López de Micay, en la costa caucana, por cuenta de enfrentamientos entre GANE. Se registran en este último caso afectaciones a población venezolana.

ARAUCA

VÍCTIMAS POR MUNICIPIO

		Personas desplazadas	Personas confinadas	
Puerto Rondón	268			1.548
Tame	69			404
Araucuita				326
Saravena	120			

El recrudecimiento de las disputas armadas entre GANE que ejercen control sobre el territorio se ha traducido en restricciones a la movilidad, retenes, homicidios selectivos y amenazas directas a población para obligarle a desplazarse o a confinarse en zona rural de Tame y Puerto Rondón. Los actores humanitarios presentes en terreno señalan el incremento agudo de la deserción escolar como producto de las restricciones a la movilidad y el alto riesgo de nuevos confinamientos.

LA GUAJIRA

VÍCTIMAS POR MUNICIPIO

		Personas desplazadas
Riohacha	227	

Las disputas entre GANE que intentan controlar corredores de tránsito alrededor de la Sierra Nevada de Santa Marta, como la Troncal del Caribe, han resultado en afectaciones a la población civil por cuenta de desplazamientos forzado, como el registrado en Riohacha, que ha afectado a más de 227 personas, mayoritariamente de la etnia Wayúu. Otros determinantes de posibles desplazamientos, como homicidios y secuestros, se vienen incrementando en el vecino municipio de Dibulla.