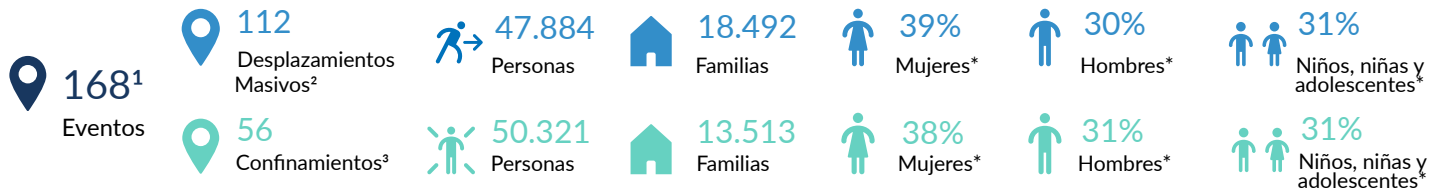


CIFRAS CLAVES



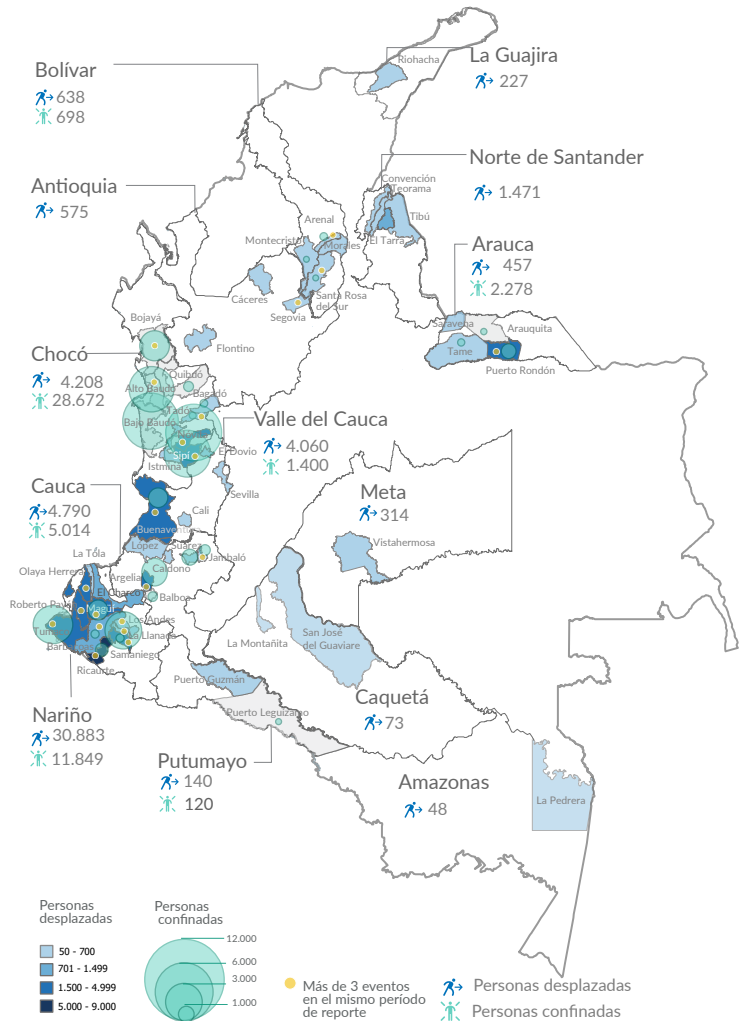
*La tasa de respuesta a la pregunta sobre el desglose por sexo y edad fue del 48% del número total de las emergencias registradas por desplazamientos masivos en el sistema de seguimiento de ACNUR.

Entre enero y septiembre se han confirmado por parte de ACNUR 112 desplazamientos masivos que han afectado a 47.884 personas (18.492 familias). Las emergencias en septiembre han tenido lugar en Argelia (Cauca), Barbacoas, Magüí, Ricaurte, Samaniego y San Andrés de Tumaco (Nariño) y Puerto Caicedo (Putumayo).

Asimismo, se han confirmado en el período de reporte 56 eventos de confinamiento que han afectado a 50.321 personas (13.513 familias). En septiembre se reportan más de 2.056 personas afectadas en cuatro eventos ocurridos en Bojayá (Chocó), La Vega (Cauca), Ricaurte y Santacruz (Nariño).

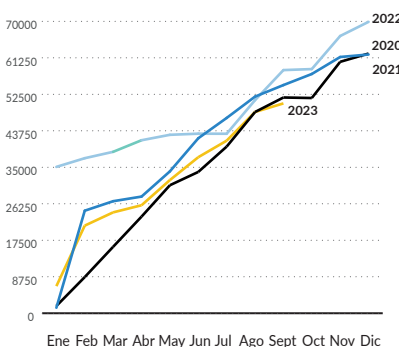
En relación con los últimos ocho meses de 2022 se evidencia un aumento del 94% en el número de personas afectadas, si bien se reporta una reducción del 20% en el número de personas afectadas respecto del mismo período de 2022.

Como se ha recalado en anteriores infografías, estas disminuciones deben leerse a la par del crecimiento de los desplazamientos individuales, así como de los escenarios de control por parte de GANE o aspectos como la desconfianza de la población civil hacia las autoridades civiles, lo que redundará en el alto subregistro de eventos masivos en zonas con altas afectaciones y riesgos de protección para la población civil por presencia de GANE.

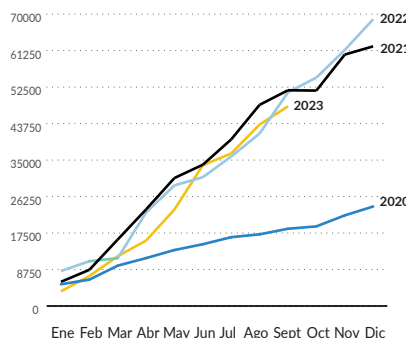


EVOLUCIÓN DE EMERGENCIAS

Número de personas confinadas (2020-2023)



Número de personas desplazadas (2020-2023)



“

En relación con los últimos ocho meses de 2022 se evidencia un aumento del 94% en el número de personas afectadas, si bien se reporta una reducción del 20% en el número de personas afectadas respecto del mismo período de 2022.

”

¹ Los eventos de emergencias están en verificación y validación constante, por esta razón las cifras son susceptibles de cambios.

² A partir de enero del 2023, ACNUR incluye eventos ocurridos en zonas fuera de la cobertura de sus oficinas de terreno, tomando como fuente de información la contrastación de cifras que tiene con instituciones del Estado colombiano, otras agencias del sistema de Naciones Unidas y organizaciones internacionales.

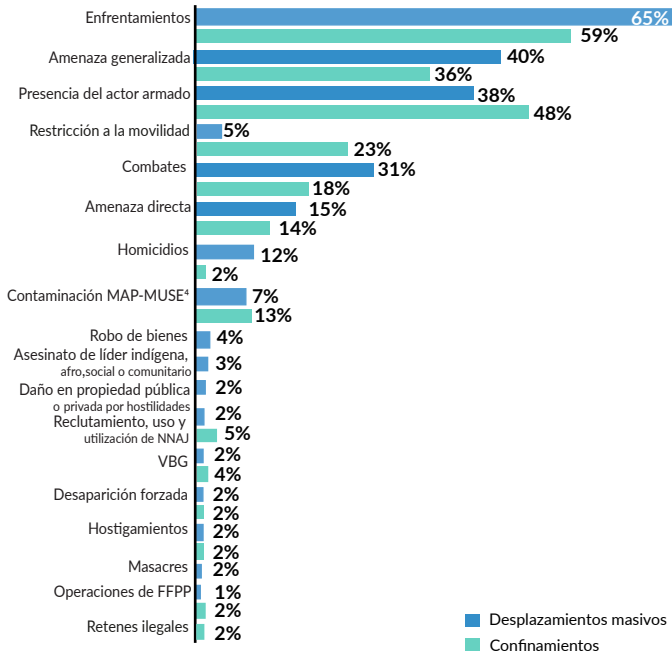
³ Se entiende como confinamiento una situación de vulneración de derechos en la que una comunidad pierde movilidad como consecuencia del accionar de los Grupos Armados No Estatales (GANE), impidiendo así, el acceso a bienes indispensables para la supervivencia.

Nota: Este documento fue realizado con el apoyo de la Dirección General de Protección Civil y Operaciones de Ayuda Humanitaria Europeas (ECHO).



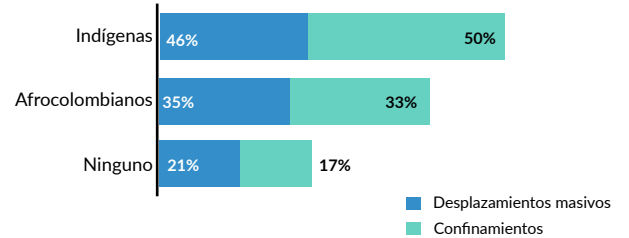
CAUSAS DE LAS EMERGENCIAS*

En más de un 65% de los desplazamientos, los enfrentamientos entre GANE es la principal causa. Asimismo, la presencia de un GANE y los enfrentamientos entre ellos son las principales causas del 59% de los confinamientos reportados.



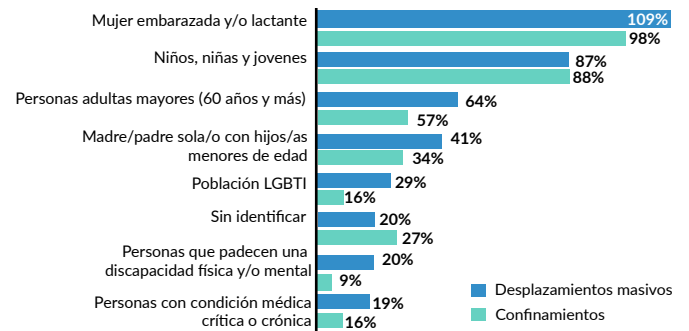
PERTENENCIA ÉTNICA

Más del 30% de la población desplazada se identifica como afrocolombiana, mientras que más del 50% de la población confinada se reconoce como indígena. La población víctima que no se identifica con ningún pueblo étnico suma aproximadamente el 21% de la población total víctima de desplazamientos masivos.

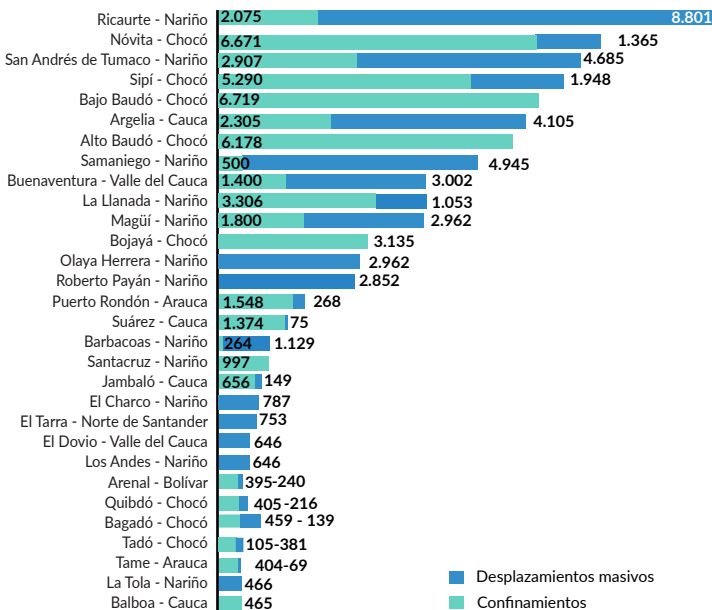


PERFILES DE PROTECCIÓN IDENTIFICADOS*

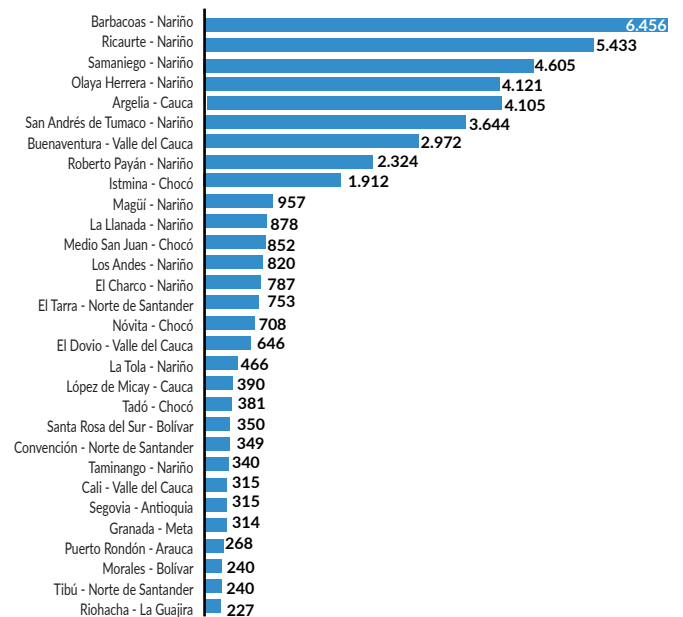
Entre los perfiles más vulnerables frente a las afectaciones por desplazamiento y confinamiento se encuentran, mujer embarazada y/o lactante, niños, niñas y adolescentes, personas adultas mayores y/o madres o padres solas con hijos o hijas menores de edad.



TOP 30 | MUNICIPIOS CON MAYOR CONCENTRACIÓN DE PERSONAS AFECTADAS POR CONFINAMIENTOS Y DESPLAZAMIENTOS MASIVOS



TOP 30 | MUNICIPIOS DE RECEPCIÓN DE POBLACIÓN DESPLAZADA



* Minas Antipersonal o Municiones Sin Explotar (MAP/MUSE).

* Los porcentajes suman más del 100% porque un mismo evento de desplazamiento y confinamiento puede tener más de una causa.

ANÁLISIS REGIONAL

NARIÑO

VÍCTIMAS POR MUNICIPIO

| Municipio | Personas desplazadas | Personas confinadas | Total |
|--------------------|----------------------|---------------------|--------|
| Ricaurte | 9.341 | 2.075 | 11.416 |
| Samaniego | 4.945 | 500 | 5.445 |
| Tumaco | 4.145 | 2.907 | 7.052 |
| Olaya Herrera | 2.962 | 0 | 2.962 |
| Roberto Payán | 2.852 | 0 | 2.852 |
| Magüí | 2.558 | 1.800 | 4.358 |
| Barbacoas | 1.129 | 264 | 1.393 |
| La Llanada | 1.053 | 3.306 | 4.359 |
| El Charco | 787 | 0 | 787 |
| Los Andes | 645 | 0 | 645 |
| La Tola | 466 | 0 | 466 |
| Santacruz - Nariño | 0 | 997 | 997 |

Las afectaciones a la población civil por el escenario de intensa contienda bélica entre Grupos Armados No Estatales (GANE) en Nariño se han extendido en este último trimestre a los municipios de Samaniego, Andes, La Llanada y Santacruz, en zona de cordillera. Han sido particularmente graves por su masividad las afectaciones por desplazamiento a comunidades campesinas e indígenas Awá y Pastos en el municipio de Samaniego, donde más de 2.600 personas fueron desplazadas, y en Santacruz, donde aproximadamente 1.000 personas fueron confinadas por enfrentamientos y contaminación por MAP. La magnitud de estos eventos ha resultado en el súbito desborde de las capacidades de atención de estos municipios, como advierten actores humanitarios presentes en el territorio.

CAUCA

VÍCTIMAS POR MUNICIPIO

| Municipio | Personas desplazadas | Personas confinadas | Total |
|----------------|----------------------|---------------------|-------|
| Argelia | 4.105 | 2.350 | 6.455 |
| Suárez | 75 | 1.374 | 1.449 |
| Jambaló | 149 | 656 | 805 |
| Balboa | 0 | 465 | 465 |
| López de micay | 390 | 0 | 390 |
| La Vega | 0 | 169 | 169 |
| Caldono | 71 | 0 | 71 |

Los operativos que adelanta la Fuerza Pública en contra de los GANE con presencia en el cañón del río Micay han determinado el grave deterioro de la situación humanitaria en zona rural de Argelia, en particular en el corregimiento de El Plateado. Como resultado, más de 460 personas fueron desplazadas en este municipio en septiembre, con lo que aproximadamente 4.000 personas han sido desplazadas en eventos masivos durante 2023. A ello se suman las recientes acciones armadas entre GANE que han provocado el primer confinamiento reportado en el municipio de La Vega en 2023.

CHOCÓ

VÍCTIMAS POR MUNICIPIO

| Municipio | Personas desplazadas | Personas confinadas | Total |
|------------|----------------------|---------------------|-------|
| Bajo Baudó | 0 | 6.719 | 6.719 |
| Nóvita | 708 | 6.671 | 7.379 |
| Alto Baudó | 0 | 6.178 | 6.178 |
| Sipí | 2.605 | 5.290 | 7.895 |
| Bojayá | 0 | 3.135 | 3.135 |
| Tadó | 381 | 105 | 486 |
| Quibdó | 216 | 405 | 621 |
| Istmina | 159 | 0 | 159 |
| Bagadó | 139 | 459 | 598 |

Los combates entre la Fuerza Pública y las Autodefensas Gaitanistas de Colombia (AGC) han provocado los recientes desplazamientos en zona rural de Quibdó y Medio Atrato. Según actores humanitarios en terreno, esta situación ha sido agravada por la ocurrencia de amenazas individuales y colectivas, aumento del riesgo de reclutamiento e instalación de MAP. A este escenario se suman las afectaciones que desde agosto se han presentado en los ríos Cuiá y Opogadó, por cuenta de enfrentamientos entre GANE, lo que ha confinado a más de 1.700 personas de nueve comunidades Embera, en adición a las persistentes restricciones a la movilidad que enfrentan otras comunidades étnicas del medio y bajo Atrato por cuenta de la presencia permanente de GANE.

PUTUMAYO

VÍCTIMAS POR MUNICIPIO

| Municipio | Personas desplazadas | Personas confinadas | Total |
|------------------|----------------------|---------------------|-------|
| Puerto Leguizamo | 0 | 120 | 120 |
| Puerto Guzmán | 101 | 0 | 101 |
| Puerto Caicedo | 39 | 0 | 39 |

El evento de desplazamiento masivo registrado en Puerto Caicedo en septiembre hace parte de un escenario de recrudecimiento de la violencia a causa de los enfrentamientos entre GANE, que están afectando también al municipio de Puerto Asís, especialmente a los Resguardos de Buenavista y Piñuña Blanco del Pueblo Siona. A la gravedad de esta situación se suma el alto subregistro de estos eventos, debido a las presiones de los GANE para que la población civil no denuncie los hechos ante las autoridades.