République Centrafricaine

Commission des mouvements de population

Au 31 janvier 2024

CHIFFRES CLÉS

522 231 PDI

89 Sites

109 392 PDI sur site 21 %

412 839 PDI en familles d'accueil 79%

Préfectures	Sites	Famille d'accueil	Total
Bamingui-Bangoran	681	4 377	5 058
Bangui	32	62 264	62 296
Basse-Kotto	14 266	33 335	47 601
Haute-Kotto	22 033	18 320	40 353
Haut-Mbomou	14 124	12 757	26 881
Kémo	0	15 056	15 056
Lobaye	0	3 847	3 847
Mambéré-Kadéï	0	13 589	13 589
Mbomou	7 290	27 008	34 298
Nana-Gribizi	10 145	15 252	25 397
Nana-Mambéré	0	15 624	15 624
Ombella M'Poko	121	64 125	64 246
Ouaka	19 367	30 524	49 891
Ouham	15 925	76 725	92 650
Ouham Pendé	1 837	8 459	10 296
Sangha-Mbaéré	0	11 905	11 905
Vakaga	3 571	4 142	7 713
Total	**109 392**	**412 839**	**522 231**

ÉVOLUTION MENSUELLE (en milliers) durant les 7 derniers mois

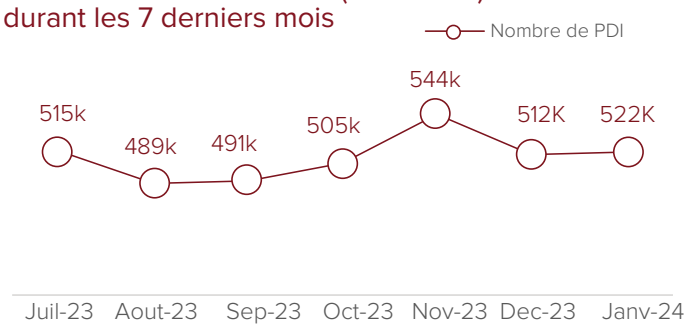

Nombre de personnes déplacées internes par préfecture

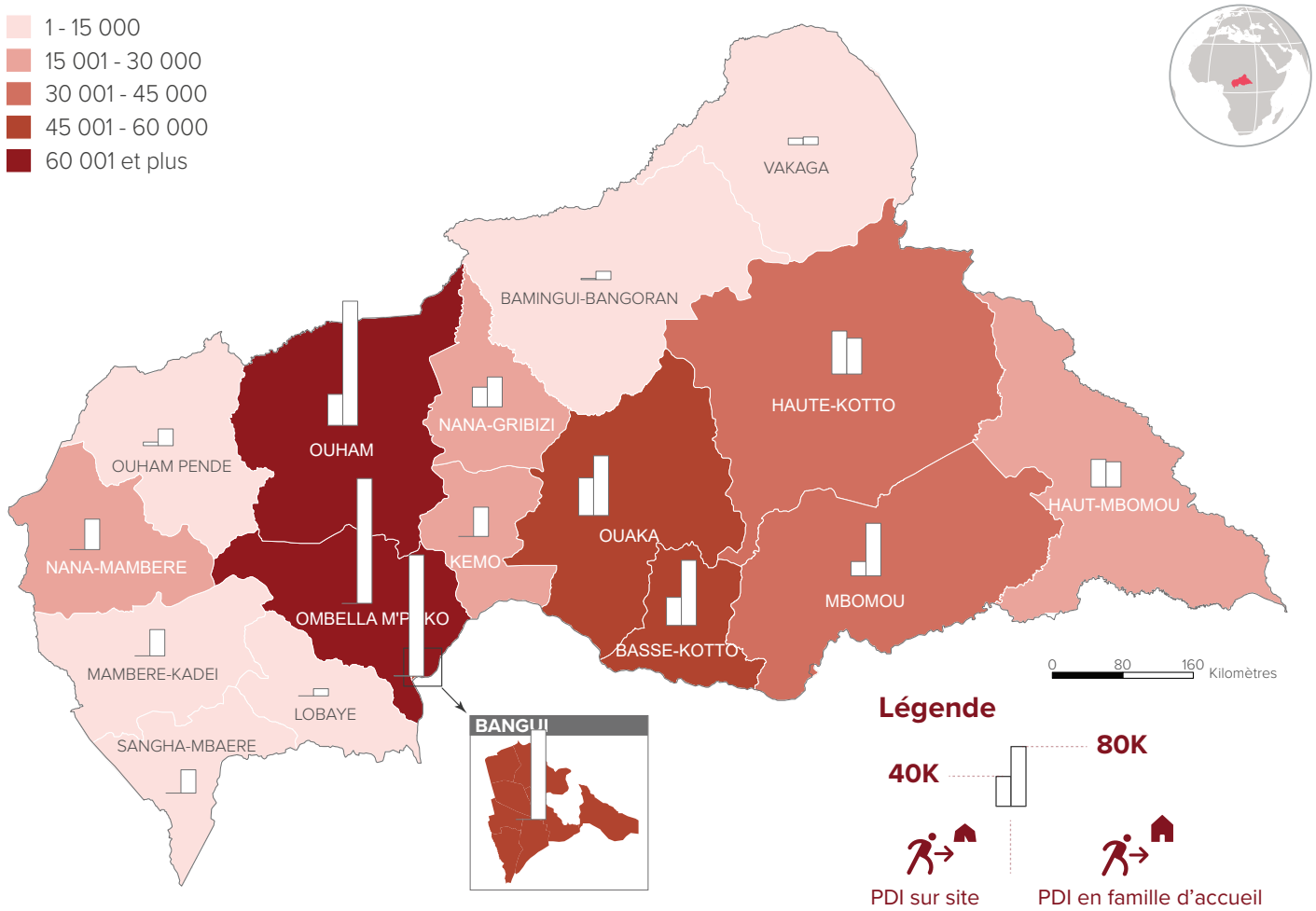

Nombre de sites par sous-préfectures sur lesquels se trouvent des PDI: 89

Ouham 28 (Batangafo: 11, Bouca: 10, Kabo: 7), Ouaka 13 (Bambari: 8, Ippy: 3, Bakala: 1, Kouango: 1), Nana-Gribizi 11 (Kaga-Bandoro: 11), Haut-Mbomou 11 (Obo: 8, Zémio: 2, Djéma: 1), Mbomou 9 (Rafaï: 5, Bakouma: 4), Basse-Kotto 5 (Alindao: 5), Vakaga 3 (Birao: 3), Bamingui-Bangoran 3 (Ndélé: 3), Haute-Kotto 2 (Bria: 2), Ombella M`Poko 2 (Bimbo: 2), Bangui: 1 et Ouham-Pendé 1 (Bocaranga: 1)

Les frontières et les noms indiqués et les désignations utilisées sur cette carte n'impliquent pas une reconnaissance ou une acceptation officielle par les Nations Unies.

Date de mise à jour: 22 février 2024 **Sources: CMP** **Feedback: kezzayal@unhcr.org** **Plus d'information: http://data2.unhcr.org**

République Centrafricaine

Commission des mouvements de population

Au 31 décembre 2023

CHIFFRES CLÉS

12 901
Nvx PDI

1
Sites nvx PDI

16
Nvx PDI sur site
_ %

12 885
Nvx PDI en famille d'accueil
100%

STATISTIQUES PAR SOUS - PRÉFECTURE

Préfecture	Sous-préfecture	Site	Famille d'accueil	Total
Mbomou	Rafai	16	0	16
Haute-Kotto	Bria	-	2 500	2 500
Ouaka	Ippy	-	470	470
Ouham pendé	Bozoum	-	1 500	1 500
Ouham	Markounda	-	8 415	8 415
TOTAL		**16**	**12 885**	**12 901**

ÉVOLUTION MENSUELLE (en millier) durant les 7 derniers mois

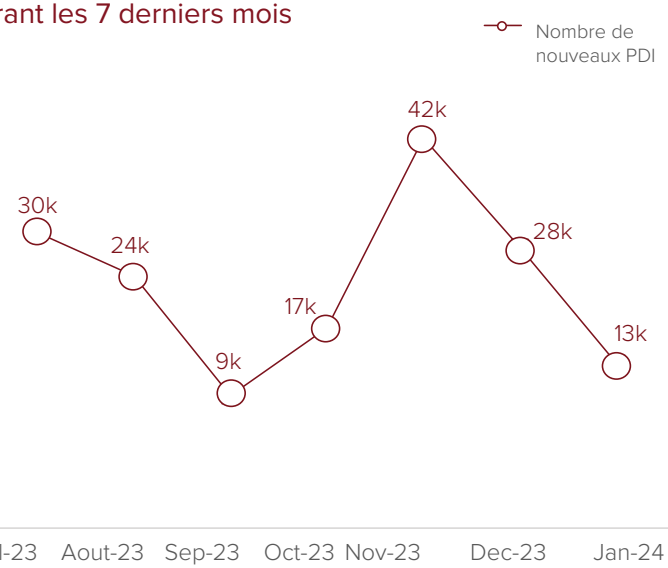

Nombre de nouveaux déplacés par Sous-préfecture

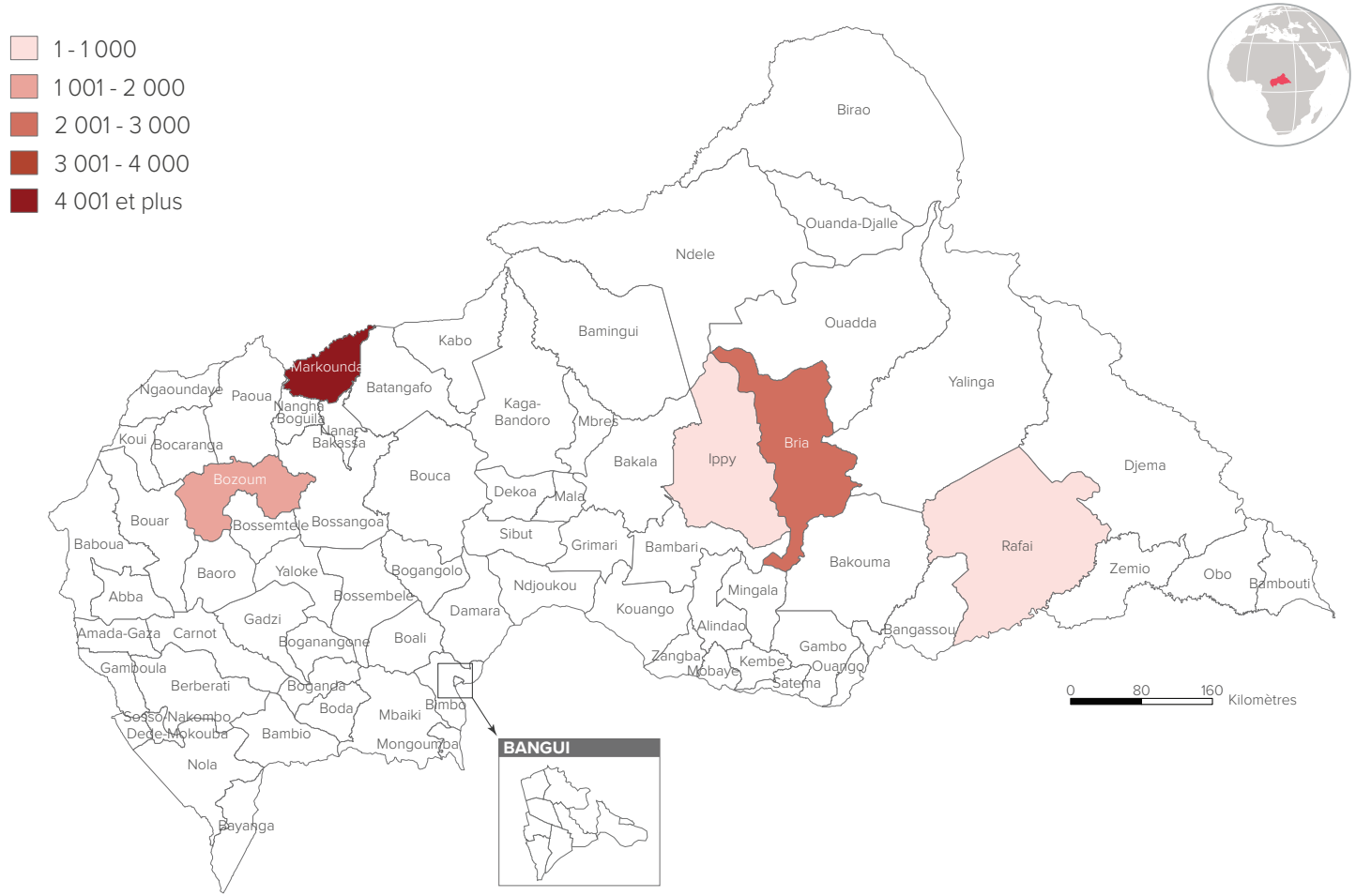

Les informations cartographiées représentent les mouvements de populations durant le mois de janvier 2024

***Nombre de sites par sous-préfectures ayant reçus des nouveaux déplacés: 1**

Mbomou 1 (Rafai: 1)

Les frontières et les noms indiqués et les désignations utilisées sur cette carte n'impliquent pas une reconnaissance ou une acceptation officielle par les Nations Unies.

Date de mise à jour: 22 février 2024 **Sources: CMP** **Feedback: kezzayal@unhcr.org** **Plus d'information: http://data2.unhcr.org**

République Centrafricaine

Commission des mouvements de population

Au 31 décembre 2023

CHIFFRES CLÉS

2 473
Retournés

2 473
Retournés depuis des sites
100%

0
Retournés depuis des familles d'accueil
_%

STATISTIQUES PAR SOUS-PREFECTURE

Préfecture	Sous-préfecture	Site	Famille d'accueil	Total
Haute-Kotto	Bria	1 431	0	1 431
Mbomou	Rafai	1 042	0	1 042
TOTAL		**2 473**	**0**	**2 473**

EVOLUTION MENSUELLE (en millier) durant les 7 derniers mois

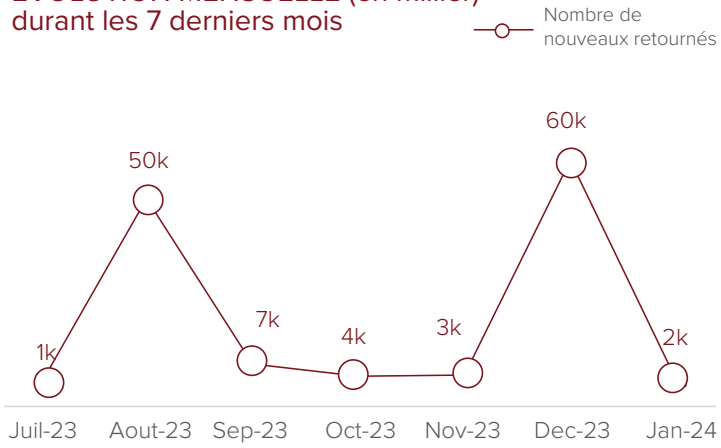

Nombre de nouveaux retournés par Sous-préfecture

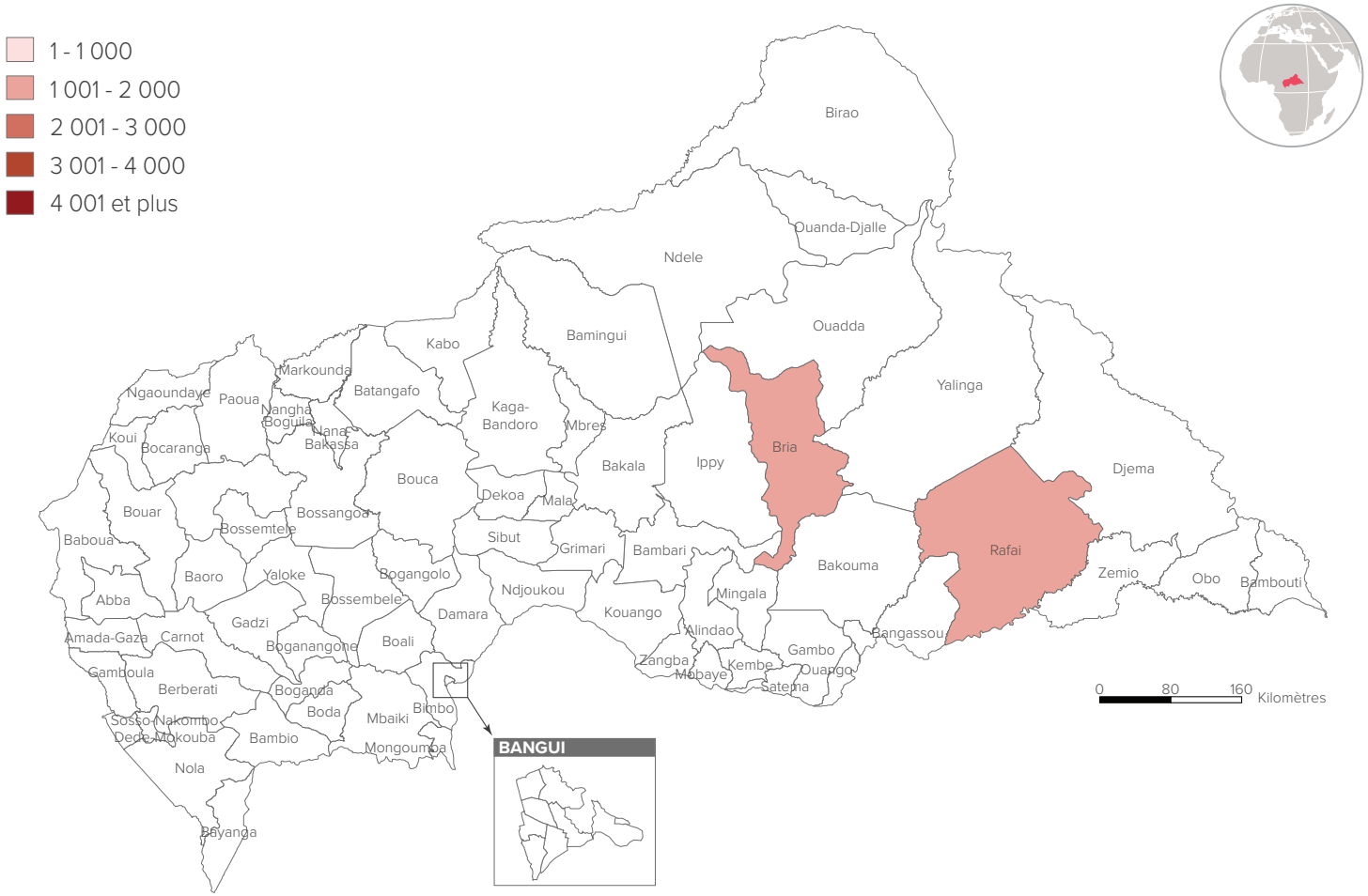

Les informations cartographiées représentent les mouvements de populations durant le mois de janvier 2024

Les frontières et les noms indiqués et les désignations utilisées sur cette carte n'impliquent pas une reconnaissance ou une acceptation officielle par les Nations Unies.

Date de mise à jour: 22 février 2024 **Sources: CMP** **Feedback: kezzayal@unhcr.org** **Plus d'information: http://data2.unhcr.org**