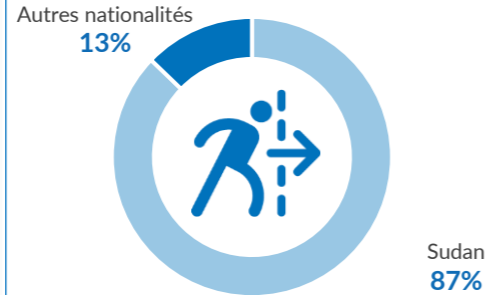


2,794
TOTAL PERSONNES EN DÉPLACEMENTS FORCÉS

816 REFUGIES

1,978 DEMANDEURS D'ASILE

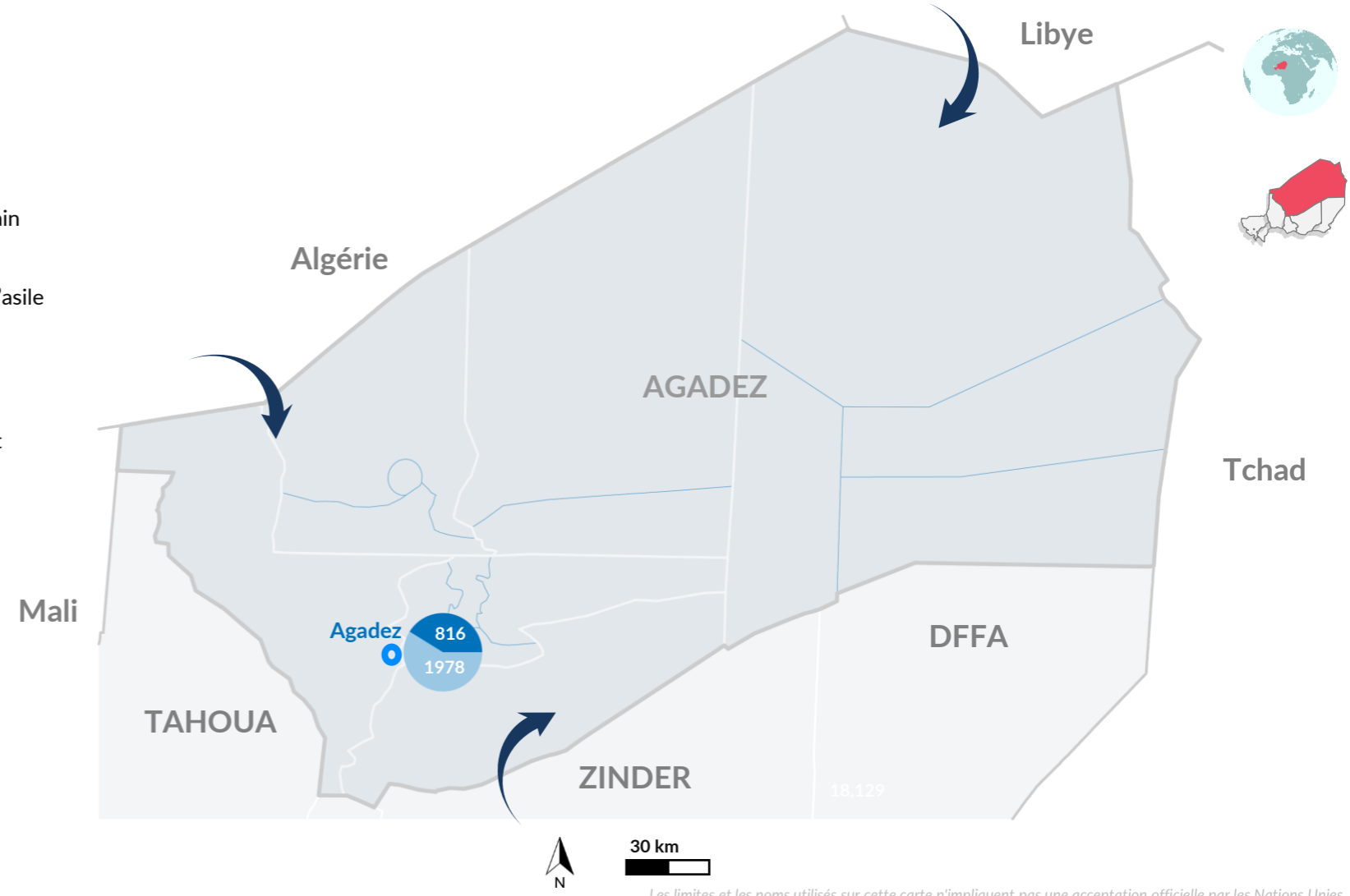
PRINCIPAUX PAYS D'ORIGINE



LEGENDE

- Bureau de terrain
- Réfugiés
- Demandeurs d'asile
- Région
- Département
- Commune

CARTOGRAPHIE DES PERSONNES CONCERNÉES



La région d'Agadez n'est pas directement touchée par la crise humanitaire et sécuritaire que connaissent les quatre autres régions, notamment, Diffa, Maradi, Tahoua et Tillabéri. Cependant, elle est caractérisée par un fort mouvement de population en transit vers l'Europe via l'Algérie ou la Lybie. Elle reçoit de façon permanente beaucoup d'expulsés venant d'Algérie ou de la Lybie ayant de besoin de protection internationale.

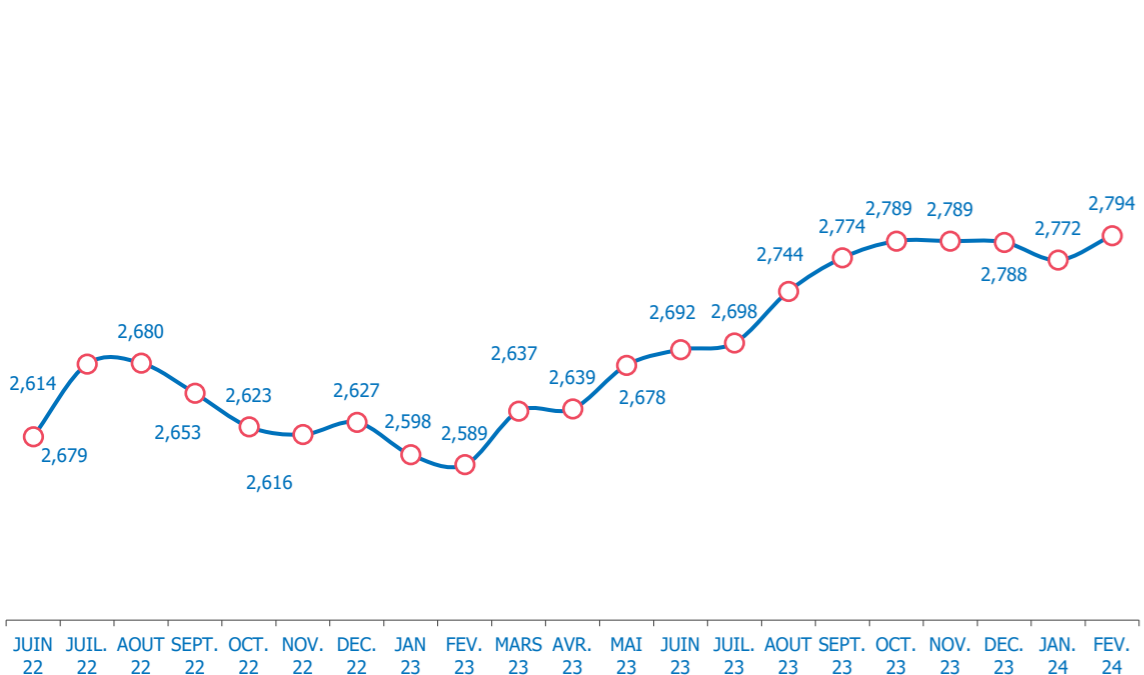
La population relevant de la responsabilité du HCR vivant à Agades est composé de réfugiés et demandeurs d'asile.

Cette population a connu une augmentation de 8% par rapport à février 2023. La quasi-totalité de ces personnes proviennent du Soudan même si les autres sont repartis entre diverses nationalités.

On note 1,841 maliens arrivés en 2023 qui ne sont pas pris en compte dans les statistiques actuelles car en attente du screening et enregistrement par le Gouvernement.

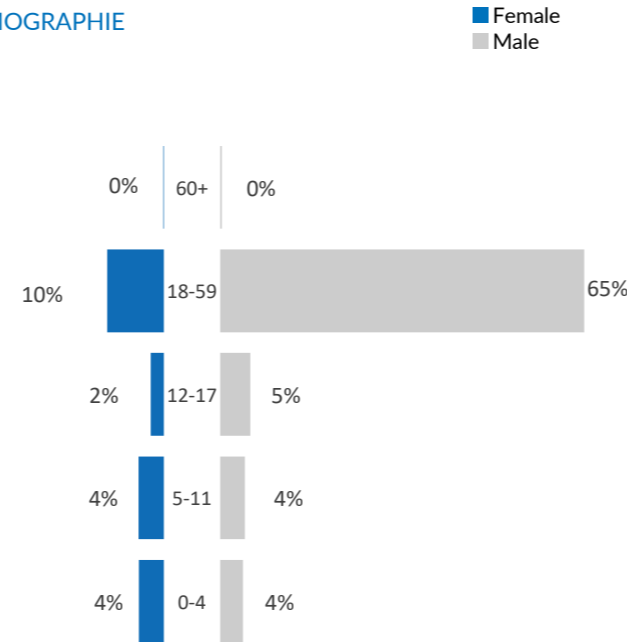
Les limites et les noms utilisés sur cette carte n'impliquent pas une acceptation officielle par les Nations Unies.

EVOLUTION ANNUELLE REFUGIES ET DEMANDEURS D'ASILE

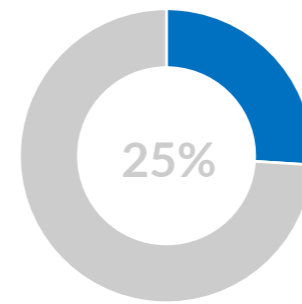


PROFIL DE LA POPULATION - REFUGIES ET DEMANDEURS D'ASILE

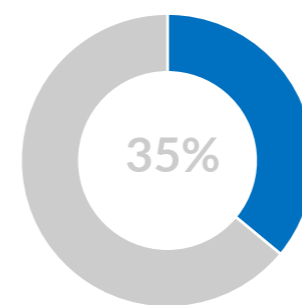
DEMOGRAPHIE



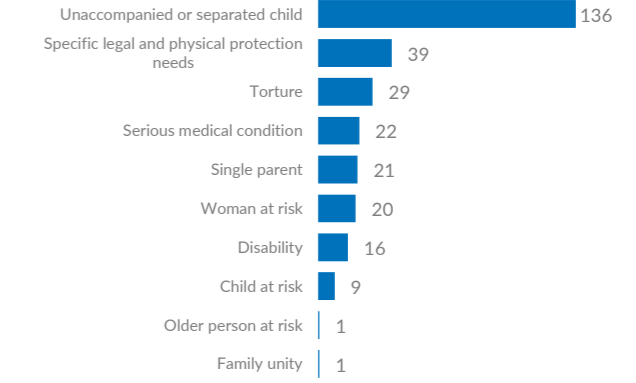
ENFANTS



FEMMES & ENFANTS



BESOINS SPECIFIQUES



PRINCIPALES OCCUPATIONS

