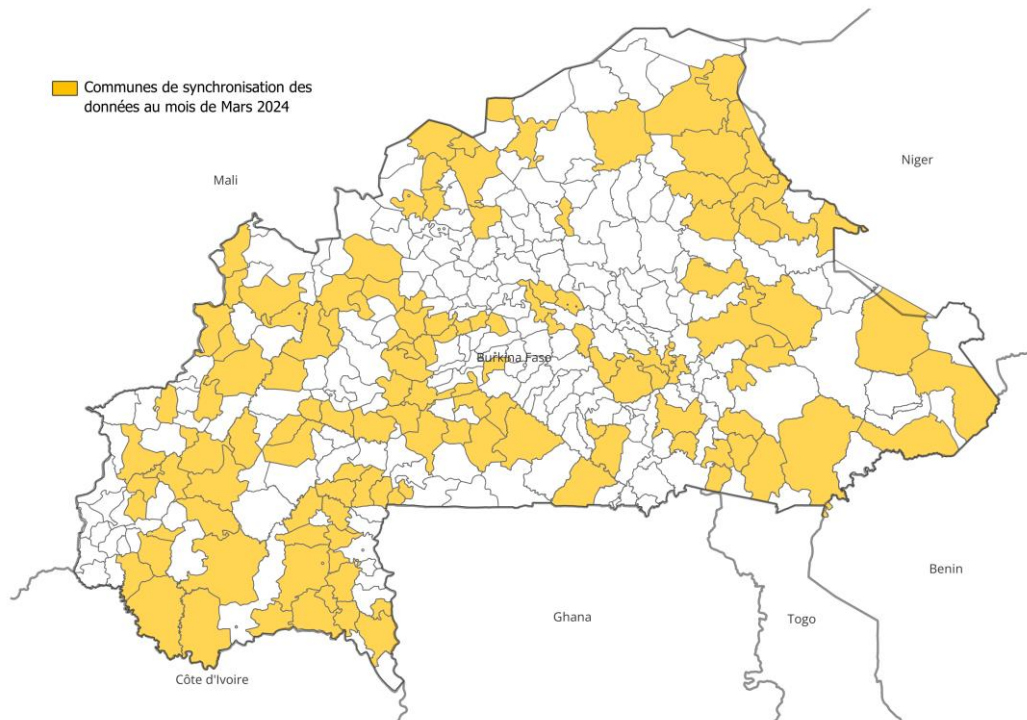


# MONITORING DE PROTECTION

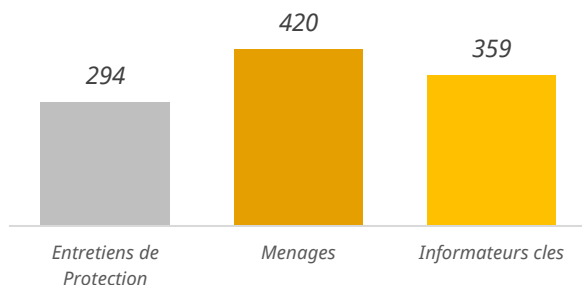
Situation mars 2024

## CARTE DES COMMUNES COUVERTES AU COURS DU MOIS CONSIDÉRÉ



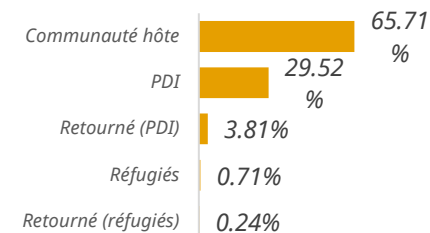
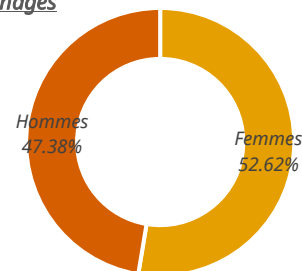
### FAITS ET CHIFFRES DE LA COLLECTE

#### Nombres d'entretiens conduits

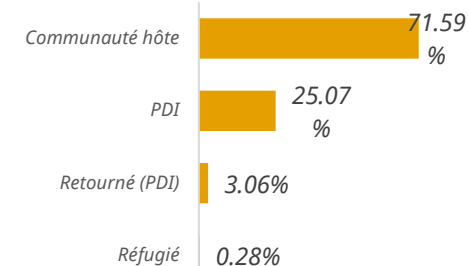
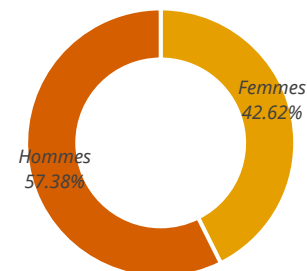


## GENRE ET STATUT DES RÉPONDANTS

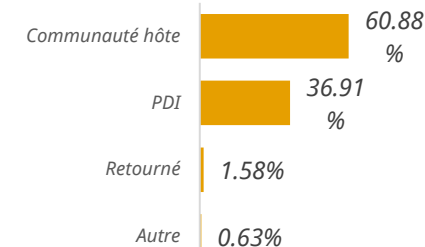
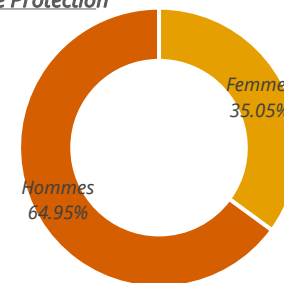
### Ménages



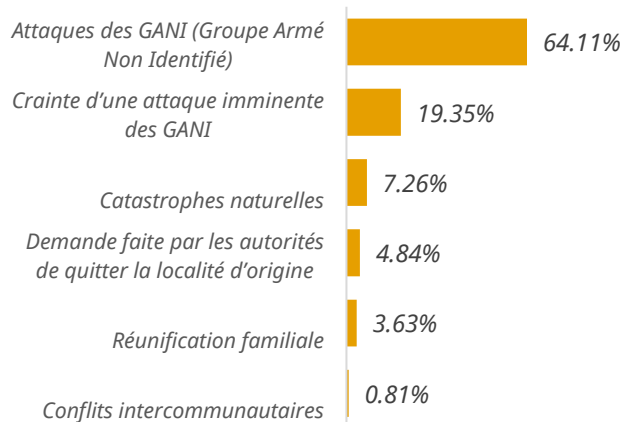
### Informateurs clés



### Cas de Protection



## RAISONS PRINCIPALES DE DÉPLACEMENT



## CARTE DE SÉVÉRITÉ DES DÉPLACEMENTS DE POPULATION



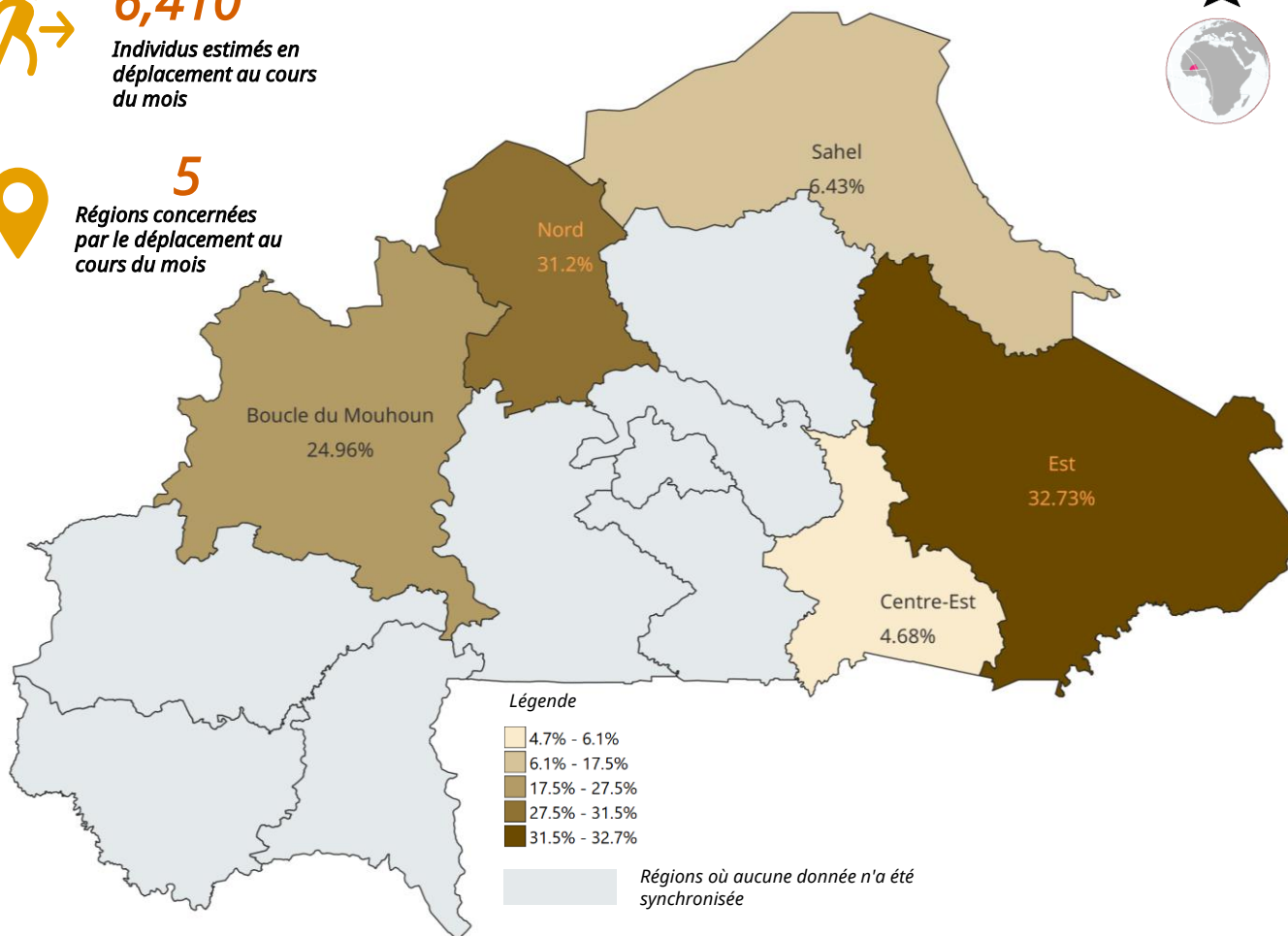
**6,410**

Individus estimés en déplacement au cours du mois



**5**

Régions concernées par le déplacement au cours du mois



## TYPES DE DÉPLACEMENTS IDENTIFIÉS

Région d'accueil	Premier Déplacement	Déplacement Secondaire	Déplacement Pendulaire
Sahel	6.43%	0.00%	0.00%
Boucle du Mouhoun	24.96%	0.00%	0.00%
Est	22.57%	0.00%	10.16%
Nord	13.26%	0.00%	17.94%
Centre-Est	3.12%	1.56%	0.00%

Les chiffres relatifs aux mouvements de population avancés dans ce document sont des estimations brutes donnant un aperçu général de la situation des déplacements. Ils ne doivent pas être considérés comme des chiffres officiels de déplacement. Ces chiffres émanent du Monitoring de Protection (Projet 21). Les statistiques officiels sur les déplacements sont publiées par le CONASUR (<http://www.conasur.gov.bf/>).

# MONITORING DE PROTECTION

Situation mars 2024

## CHIFFRES CLEFS

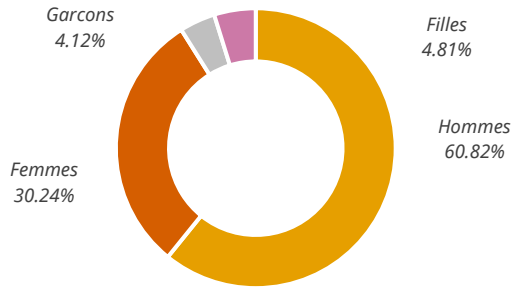


**Incidents**  
294

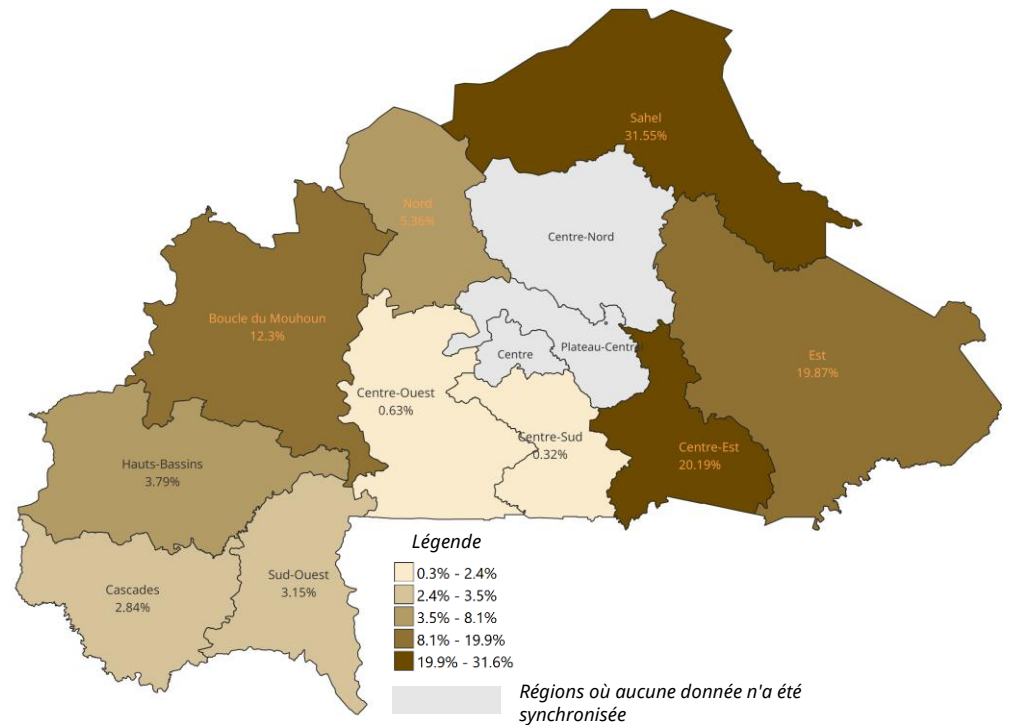


**Cas individuels**  
317

## RÉPARTITION ÂGE-GENRE DES CAS DE PROTECTION INDIVIDUELS



## CARTE DE SÉVÉRITÉ DES RISQUES DE PROTECTION INDIVIDUELS PAR RÉGION



## CAS DE PROTECTION INDIVIDUELS IDENTIFIÉS



**13,88%**  
Atteintes à l'intégrité physique et ou psychique



**37,22%**  
Atteintes au droit à la vie



**12,62%**  
Atteintes à la liberté et à la sécurité de la personne



**16,72%**  
Atteintes au droit à la propriété



**13,25%**  
Violences Basées sur le Genre

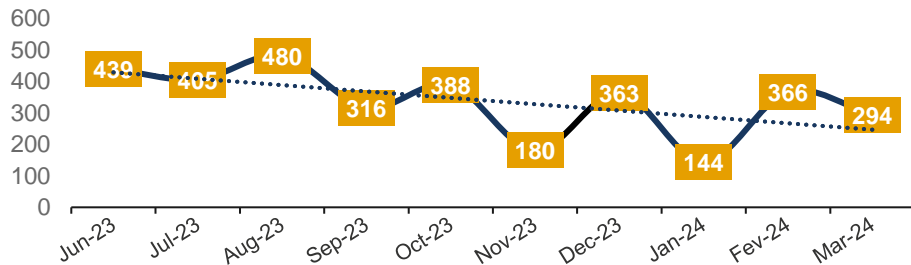


**05,99%**  
Protection de l'enfance



**0,32%**  
Atteintes au droit au logement (convenable)

## ÉVOLUTION DU NOMBRE DE CAS DE PROTECTION INDIVIDUELS



# MONITORING DE PROTECTION

Situation mars 2024

## CHIFFRES CLEFS

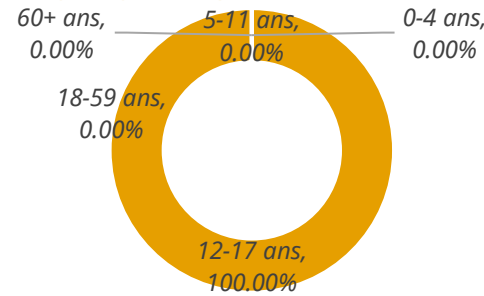


Incidents  
**01**



Cas  
communautaires  
**01**

## REPARTITION ÂGE-GENRE DES VICTIMES COMMUNAUTAIRES



## CARTE DE SEVERITE DES RISQUES DE PROTECTION COMMUNAUTAIRES PAR REGION



## CAS DE PROTECTION COMMUNAUTAIRES IDENTIFIÉS



00,00%

Denis de l'accès à l'aide humanitaire et/ou confinement de populations



00,00%

Stigmatisation communautaire



00,00%

Déni ou restriction forcée de mouvement



100,00%

Pillage, Incendie ou destruction volontaire de village, ville ou site de déplacés/réfugiés



00,00%

Attaque contre des écoles, des hôpitaux, des lieux de culte, et autres édifices d'utilité publique

## ÉVOLUTION DU NOMBRE DE CAS DE PROTECTION COMMUNAUTAIRES

