UNHCR ACNUR
La Agencia de la ONU para los Refugiados

MONITOREO DE EMERGENCIAS HUMANITARIAS/COLOMBIA

DESPLAZAMIENTO MASIVO Y CONFINAMIENTO

(Enero a Noviembre 2023)

CIFRAS CLAVES

213[1] Eventos

141 Desplazamientos masivos[2] — **56.651** Personas — **22.650** Familias — **39%** Mujeres* — **31%** Hombres* — **30%** Niños, niñas y adolescentes*

72 Confinamientos[3] — **99.246** Personas — **27.569** Familias — **37%** Mujeres* — **34%** Hombres* — **29%** Niños, niñas y adolescentes*

*La tasa de respuesta a la pregunta sobre el desglose por sexo y edad fue del 48% del número total de las emergencias registradas por desplazamientos masivos en el sistema de seguimiento de ACNUR.

Entre enero y noviembre ACNUR confirmó 141 desplazamientos masivos que han afectado a 56.651 personas (22.650 familias). Las emergencias en noviembre (11) tuvieron lugar en Amalfi y Briceño (Antioquia), Arenal, Morales y Santa Rosa del Sur (Bolívar), Silvia (Cauca), Alto Baudó, Litoral del San Juan y Sipí (Chocó) y Zona Bananera (Magdalena) afectando a 4.304 personas (1.793 familias).

Con respecto al mismo periodo del año anterior, se evidencia una disminución del 11% en el número de eventos y del 5% en personas afectadas. Sin embargo, se destaca la extensión del desplazamiento interno hacia nuevas zonas en los departamentos de Bolívar y Antioquia. Ese es el caso de las emergencias en el Sur de Bolívar (Arenal, Santa Rosa y Morales), en donde las comunidades se han desplazado al menos en 4 ocasiones durante el año; solo en el mes de noviembre, el desplazamiento afectó a 2.100 personas. La magnitud de estos eventos ha resultado en el desborde de las capacidades de atención de estos municipios, como advierten actores humanitarios presentes en el territorio.

Entre enero y noviembre, ACNUR confirmó 72 eventos de confinamiento que afectaron a 99.246 personas (27.569 familias). En noviembre se reportan más de 19.419 personas afectadas en tres eventos ocurridos en Alto Baudó (Chocó) y en La Llanada y Santacruz (Nariño).

En relación con el mismo periodo de 2022, se presenta un aumento de 49% en el número de personas afectadas, lo que evidencia el aumento desproporcionado de este hecho victimizante y la ocurrencia reiterada del mismo en Chocó y

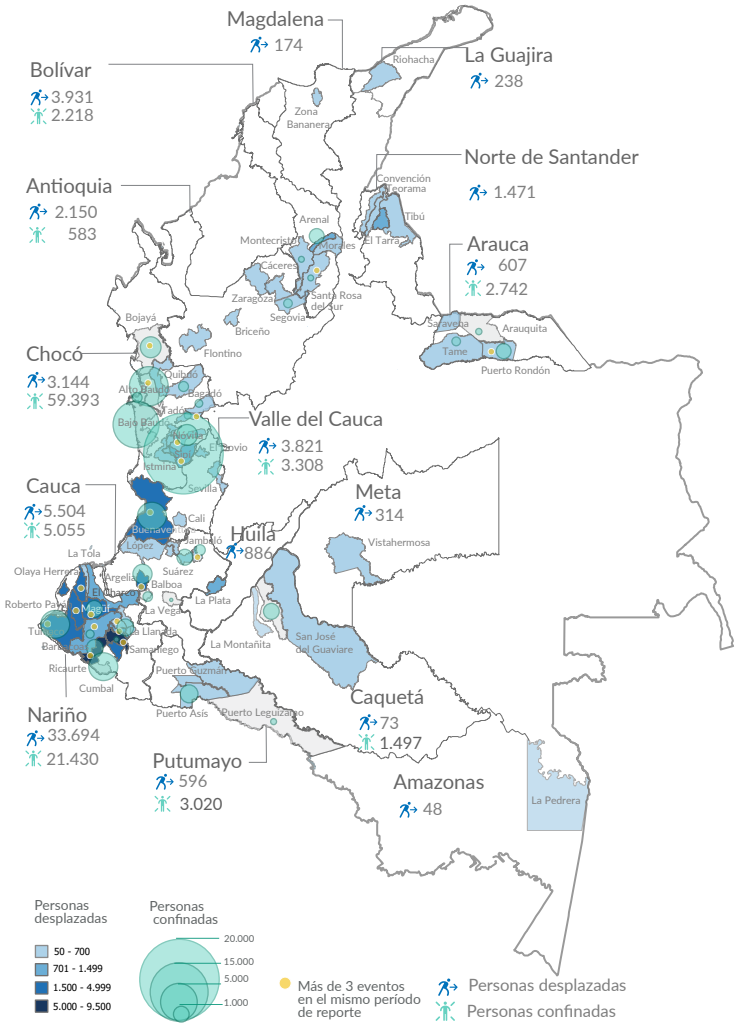

EVOLUCIÓN DE EMERGENCIAS

Número de personas confinadas (2020-2023)

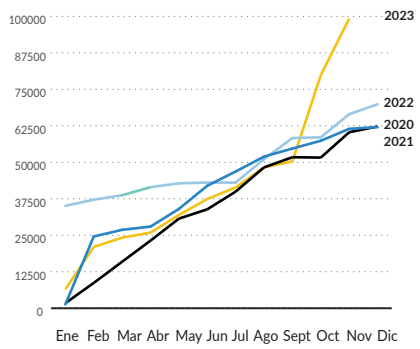

Número de personas desplazadas (2020-2023)

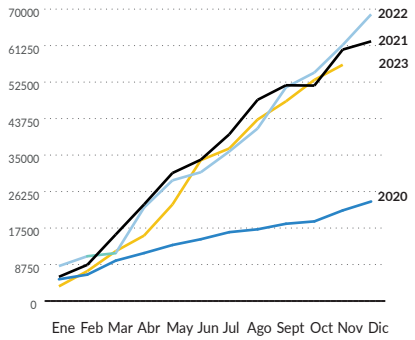

> "Se destaca la extensión del desplazamiento interno hacia nuevas zonas en los departamentos de Bolívar y Antioquia. Ese es el caso de las emergencias en el Sur de Bolívar (Arenal, Santa Rosa y Morales), en donde las comunidades se han desplazado al menos en 4 ocasiones durante el año (...)"

[1] Los eventos de emergencias están en verificación y validación constante, por esta razón las cifras son suceptibles de cambios.
[2] A partir de enero de 2023, ACNUR incluye eventos ocurridos en zonas fuera de la cobertura de sus oficinas de terreno, tomando como fuente de información la contrastación de cifras que tiene con instituciones del Estado colombiano, otras agencias del sistema de Naciones Unidas y organizaciones internacionales.
[3] Se entiende como confinamiento una situación de vulneración de derechos en la que una comunidad pierde movilidad como consecuencia del accionar de los Grupos Armados No Estatales (GANE), impidiendo así el acceso a bienes indispensables para la supervivencia.

Nota: Este documento fue realizado con el apoyo de la Dirección General de Protección Civil y Operaciones de Ayuda Humanitaria Europeas (ECHO).

Fecha corte de datos: Noviembre 2023 Fuente: ACNUR Contacto: colboim@unhcr.org

Nariño, departamentos que presentan anualmente el mayor número de eventos por confinamiento. Los eventos de confinamiento en el Alto Baudó y en los municipios de la cordillera nariñense, dan cuenta de la concentración de este tipo de emergencias en el eje pacífico y la expansión del conflicto armado y la violencia hacia otras zonas del departamento de Nariño.

CAUSAS DE LAS EMERGENCIAS*

Los enfrentamientos entre Grupos Armados No Estatales (GANE) continúan siendo la principal causa tanto de los desplazamientos (en un 67%) y de los confinamientos reportados (64%). De igual forma, la presencia de un GANE en el territorio generó el 50% de esos casos.

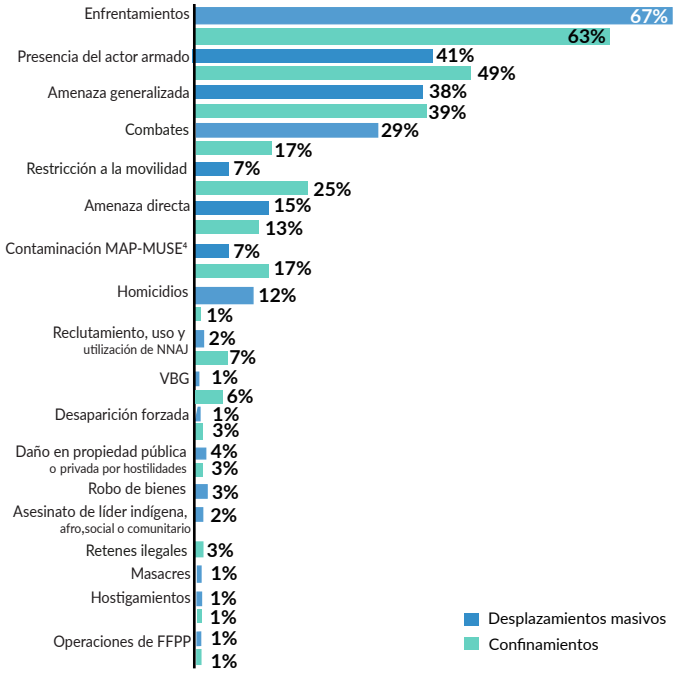

TOP 30 | MUNICIPIOS CON MAYOR CONCENTRACIÓN DE PERSONAS AFECTADAS POR CONFINAMIENTOS Y DESPLAZAMIENTOS MASIVOS

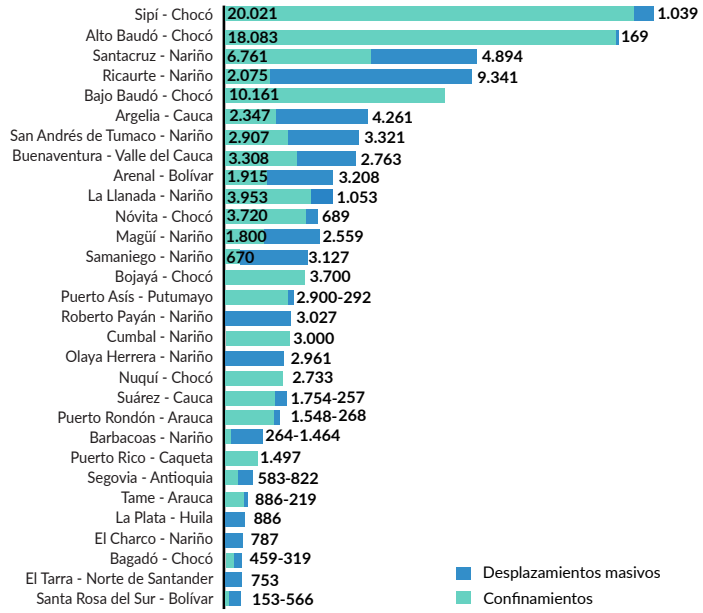

PERTENENCIA ÉTNICA

La población afro e indígena constituye casi el 75% del total de personas afectadas por desplazamientos masivos y más del 80% de personas confinadas. En particular, se evidencia un aumento de afectación por confinamiento en pueblos étnicos al presentarse estos eventos en su mayoría en zonas del eje pacífico.

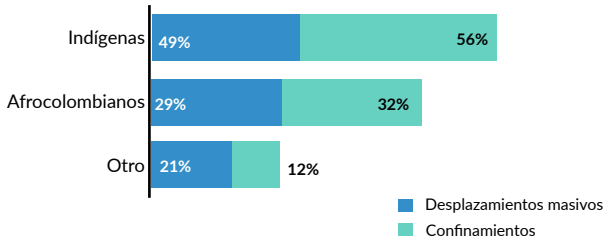

PERFILES DE PROTECCIÓN IDENTIFICADOS*

Entre los perfiles con mayores afectaciones por desplazamiento y confinamiento se encuentran niños, niñas y adolescentes, los cuales presentan un incremento respecto al mes anterior, personas adultas mayores y madres o padres solas con hijos o hijas menores de edad, mujeres embarazadas y/o lactante.

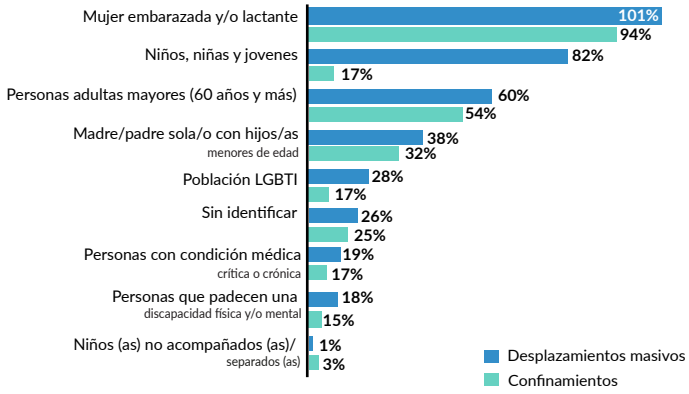

TOP 30 | MUNICIPIOS DE RECEPCIÓN DE POBLACIÓN DESPLAZADA

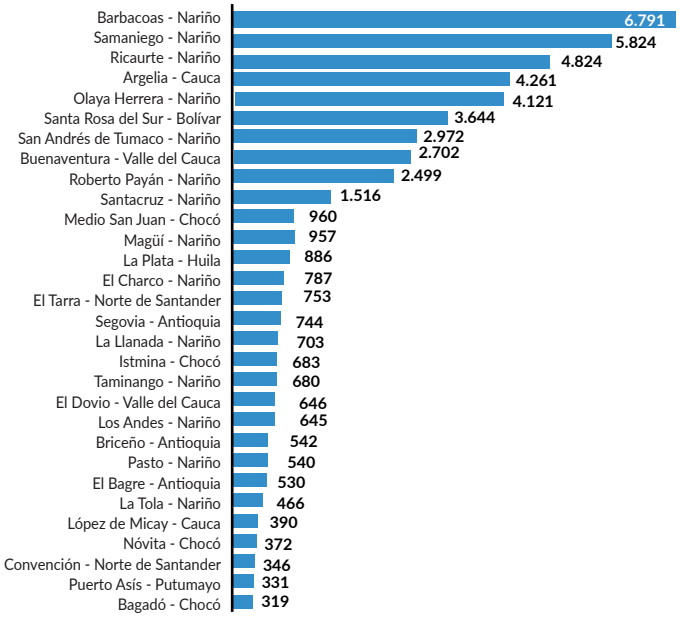

[4] Minas Antipersonal o Municiones Sin Explotar (MAP/MUSE).
*Los porcentajes suman más del 100% porque un mismo evento de desplazmaieno y confinamiento puede tener más de una causa.

ANÁLISIS REGIONAL

MAGDALENA

VÍCTIMAS POR MUNICIPIO

El desplazamiento producido en el corregimiento Guayacamal, de la vereda Las Mesas, del municipio de Zona Bananera, afectó a más de 174 personas y es el primero reportado en el departamento en 2023. Las familias se desplazaron hacia Santa Marta y Ciénaga y solo se tuvo conocimiento del evento a final de mes, a pesar de haber ocurrido el 5 de noviembre.

Las familias se desplazaron a raíz de las intimidaciones y amenazas de GANE que hacen presencia en la zona. Se alerta por parte de la institucionalidad del recrudecimiento del conflicto de Zona Bananera y el aumento de los desplazamientos individuales de la subregión sur y centro del departamento hacia Santa Marta.

CAUCA

VÍCTIMAS POR MUNICIPIO



Persiste la compleja situación humanitaria en el departamento del Cauca, con reportes de incremento de amenazas, retenes ilegales, homicidios a líderes y el uso de artefactos explosivos improvisados como MAP-MUSE por parte de GANE.

Asimismo, se presentó un desplazamiento en el municipio de Silvia que afectó al menos a 286 personas por enfrentamientos que ocurrieron desde el 27 de noviembre en esta zona. En lo corrido del año se presentaron al menos 25 eventos masivos (15 desplazamientos, 10 confinamientos) siendo Cauca el tercer departamento más afectado, con más de 10.000 mil personas desplazadas y confinadas.

NARIÑO

VÍCTIMAS POR MUNICIPIO

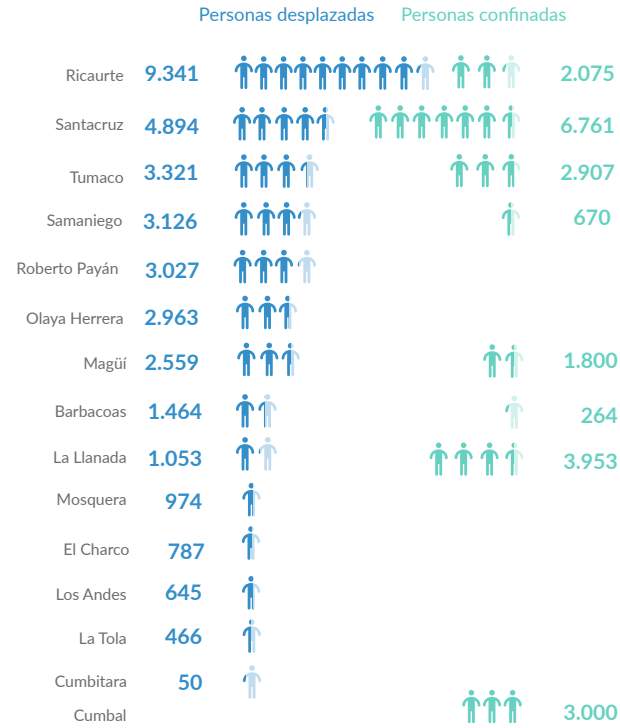

Desde mediados de junio se han venido presentando enfrentamientos entre GANE por el dominio de los municipios de Samaniego, La Llanada y Los Andes como corredor estratégico entre la zona montañosa de Nariño y la subregión de Telembí hacia el océano Pacífico.

De igual forma, debido a que el puente El Socorro fue dinamitado (vía al resguardo indígena El Sande), comunidades del municipio Santacruz se vieron afectadas y se presentó el confinamiento de al menos 5.700 personas ante las amenazas del GANE presente en la zona.