République Centrafricaine

Commission des mouvements de population

Au 30 Juin 2024

CHIFFRES CLÉS

453 301 PDI

81 Sites

80 032 PDI sur site 18%

373 269 PDI en familles d'accueil 82%

Préfectures	Sites	Famille d'accueil	Total
Ouham	12 292	75 397	87 689
Ombella M'Poko	0	55 941	55 941
Bangui	0	54 230	54 230
Ouaka	15 226	32 869	48 095
Basse-Kotto	10 226	24 355	34 581
Haut-Mbomou	13 012	16 114	29 126
Haute-Kotto	11 904	14 392	26 296
Nana-Gribizi	7 722	12 210	19 932
Nana-Mambéré	0	16 862	16 862
Mbomou	5 915	9 245	15 160
Mambéré-Kadéï	0	14 557	14 557
Kémo	0	14 477	14 477
Sangha-Mbaéré	0	11 388	11 388
Ouham Pendé	1 837	8 920	10 757
Vakaga	1 732	4 062	5 794
Bamingui-Bangoran	166	4 655	4 821
Lobaye	0	3 595	3 595
Total	**80 032**	**373 269**	**453 301**

ÉVOLUTION MENSUELLE (en milliers) durant les 6 derniers mois

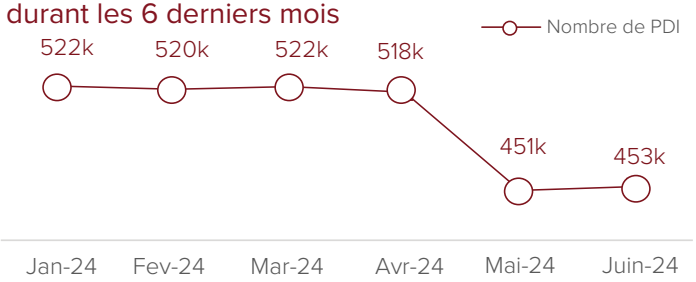

Nombre de personnes déplacées internes par préfecture

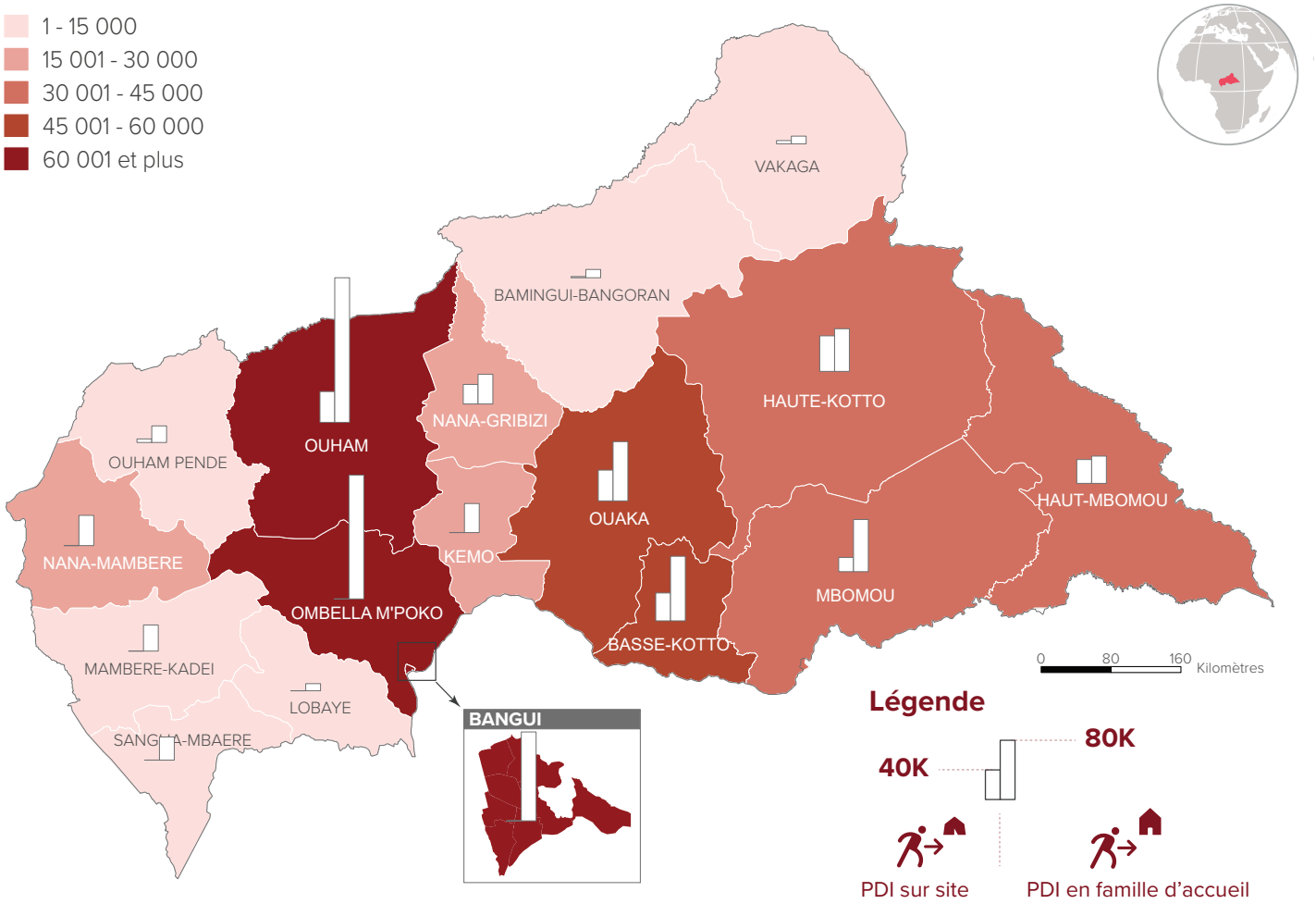

Nombre de sites par sous-préfectures sur lesquels se trouvent des PDI: 81

Ouham 28 (Batangafo: 11, Bouca: 10, Kabo: 7), Ouaka 13 (Bambari: 8, Ippy: 3, Bakala: 1, Kouango: 1), Nana-Gribizi 10 (Kaga-Bandoro: 10), Haut-Mbomou 10 (Obo: 8, Zémio: 1, Djéma: 1), Mbomou 8 (Rafaï: 4, Bakouma: 4), Basse-Kotto 5 (Alindao: 5), Vakaga 3 (Birao: 3), Haute-Kotto 2 (Bria: 2), Bamingui-Bangoran 1 (Ndélé: 1), et Ouham-Pendé 1 (Bocaranga: 1)

Les frontières et les noms indiqués et les désignations utilisées sur cette carte n'impliquent pas une reconnaissance ou une acceptation officielle par les Nations Unies.

Date de mise à jour: 31 juillet 2024 **Sources: CMP** **Feedback: oulai@unhcr.org** **Plus d'information: http://data2.unhcr.org**

République Centrafricaine

CCCM CLUSTER
République Centrafricaine

République Centrafricaine
Commission des mouvements de population

Au 30 Juin 2024

CHIFFRES CLÉS

3 263
Nvx PDI

5
Sites nvx PDI

40
Nvx PDI sur site
1 %

3 223
Nvx PDI en famille d'accueil
99 %

Préfectures		Sites	Famille d'accueil	Total
Haute-Kotto	Ouadda	0	1 337	1 337
Mbomou	Bakouma	0	1 136	1 136
Ouham	Batangafo	2	750	752
Haut-Mbomou	Obo	34	0	34
Ouham	Kabo	4	0	4
Total		**40**	**3 223**	**3 263**

ÉVOLUTION MENSUELLE (en millier) durant les 6 derniers mois

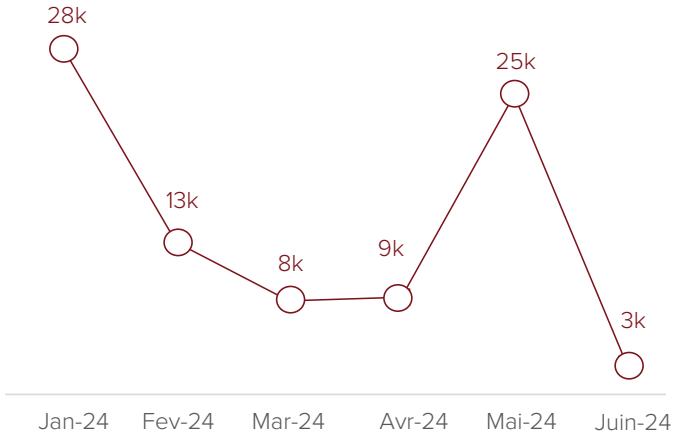

Nombre de nouveaux déplacés par Sous-préfecture

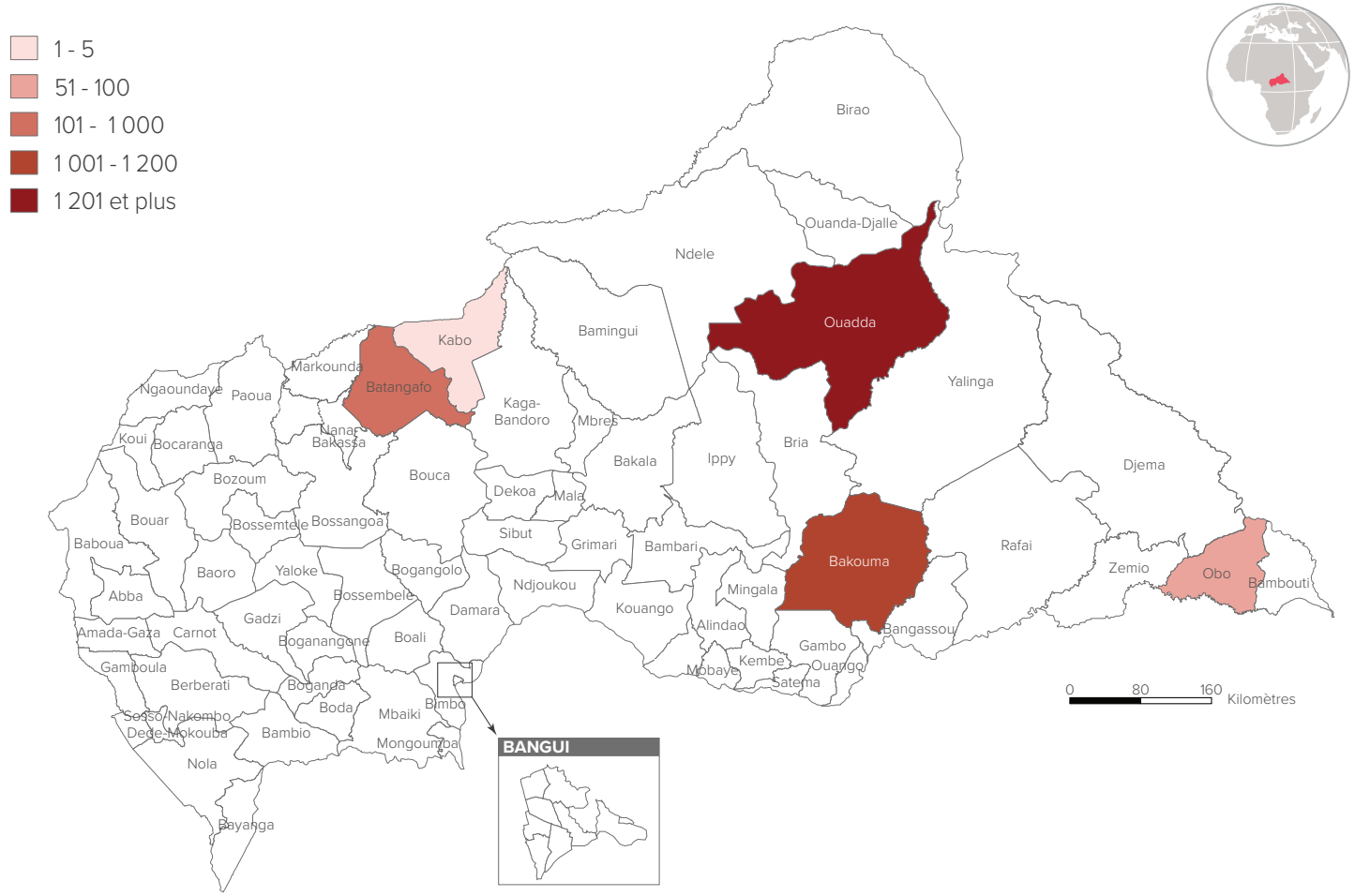

Les informations cartographiées représentent les mouvements de populations durant le mois de juin 2024

***Nombre de sites par sous-préfectures ayant reçus des nouveaux déplacés: 5**

Haut-Mbomou 2 (Obo: 2), Ouham 2 (Kabo : 2), Ouham 1 (Batangafo : 1)

Les frontières et les noms indiqués et les désignations utilisées sur cette carte n'impliquent pas une reconnaissance ou une acceptation officielle par les Nations Unies.

Date de mise à jour: 31 juillet 2024 **Sources: CMP** **Feedback: oulai@unhcr.org** **Plus d'information: http://data2.unhcr.org**

République Centrafricaine

CCCM CLUSTER
République Centrafricaine

République Centrafricaine
Commission des mouvements de population

Au 30 Juin 2024

CHIFFRES CLÉS

1 035
Retournés

895
Retournés depuis des sites
86%

140
Retournés depuis des familles d'accueil
14%

Préfectures	Sous-Préfectures	Sites	Famille d'accueil	Total
Basse-Kotto	Alindao	294	140	434
Ouaka	Bambari	267	0	267
Haut-Mbomou	Zémio	127	0	127
Haute-Kotto	Bria	119	0	119
Ouham	Batangafo	85	0	85
Haut-Mbomou	Obo	3	0	3
Total		**895**	**140**	**1 035**

Nombre de retournés par Sous-préfecture

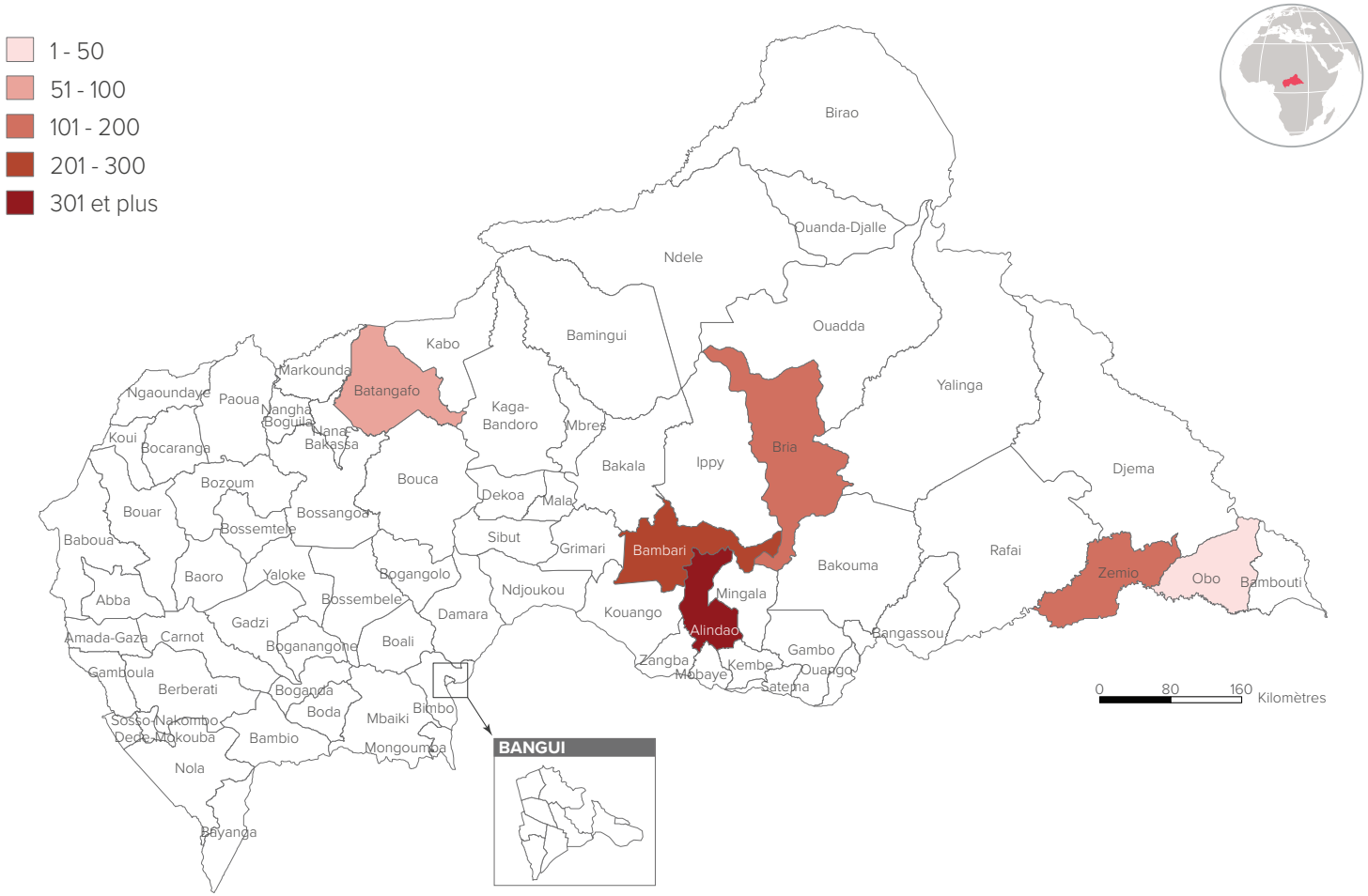

EVOLUTION MENSUELLE (en millier) durant les 6 derniers mois

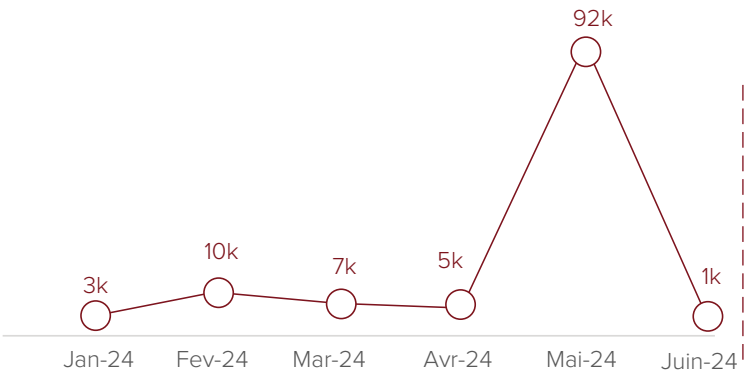

Les informations cartographiées représentent les mouvements de populations durant le mois de juin 2024

Les frontières et les noms indiqués et les désignations utilisées sur cette carte n'impliquent pas une reconnaissance ou une acceptation officielle par les Nations Unies.

Date de mise à jour: 31 juillet 2024 **Sources: CMP** **Feedback: oulai@unhcr.org** **Plus d'information: http://data2.unhcr.org**