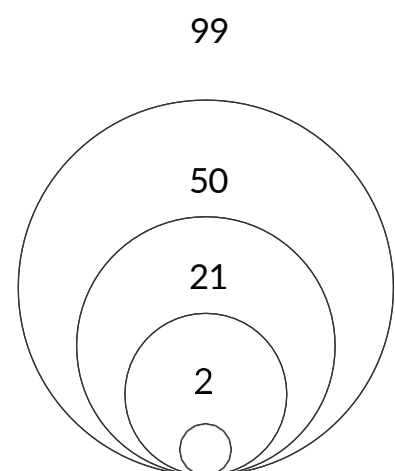


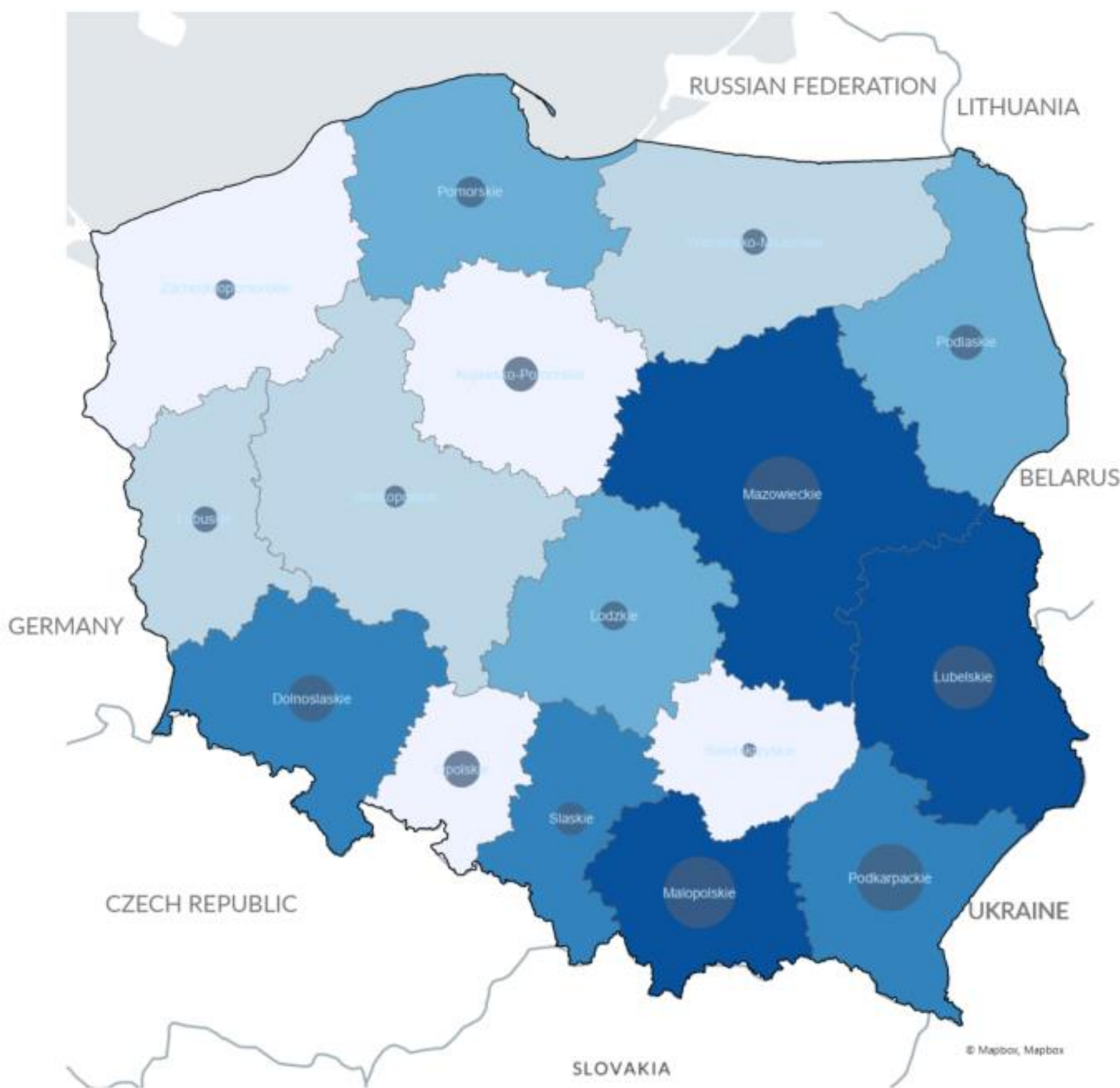

Mapa opiera się na danych pochodzących od 114 organizacji humanitarnych z całej Polski, z potencjalnymi działaniami wspierającymi uchodźców.

- 11** Obszary interwencji
- 114** Organizacji
- 713** Działania

działań



organizacji



Matryca Planowania Awaryjnego



działań na obszar interwencji według województw

	Podstawowe Potrzeby	Ochrona Dzieci	Włączenie Ekonomiczne	Edukacja	Przemoc Motywowana Płcią	Zdrowie	Schronienie i Zakwaterowanie	MHPSS*	Ochrona	PSEA - AAP**	WASH	Inne	Razem
Cały Kraj	20	16	1	10	5	5	6	9	20	2	5	11	110
Dolnośląskie	4	5		6			1	3	11	1	1	2	34
Kujawsko-Pomorskie	5	1						1	2		1	2	12
Łódzkie	2	4	1	2			3	1	6				19
Lubelskie	17	15	1	7	3	1	16	7	19		3	5	94
Lubuskie	2	1	1	1					3				8
Małopolskie	23	11	2	11	1	1	14	7	20	3	6	7	106
Mazowieckie	30	13	3	18	3		22	10	33	1	4	6	143
Opolskie	2	1		1	1		2	1	4				12
Podkarpackie	16	7	5	6	2		5	5	15		3	6	70
Podlaskie	2	1	1	1			1		5		1	1	13
Pomorskie	3	5		2	2		1	3	11	1			28
Śląskie	8	3	3	2	2		1	1	10	1			31
Świętokrzyskie	1												1
Warmińsko-Mazurskie	4	1	1	2					3				11
Wielkopolskie	7	2	1	1					6				17
Zachodniopomorskie	2	1							1				4
Razem	148	87	20	70	19	7	72	48	169	9	24	40	713

*MHPSS - Zdrowie Psychiczne i Wsparcie Psychospołeczne

**PSEA - AAP - Ochrona przed Wyzyskiwaniem i Wykorzystywaniem Seksualnym (PSEA) - Odpowiedzialność wobec Osób Dotkniętych Konfliktem (AAP)