République Centrafricaine

CCCM CLUSTER
République Centrafricaine

République Centrafricaine
Commission des mouvements de population

Au 31 août 2024

CHIFFRES CLÉS

455 533 PDI

74 Sites

75 725 PDI sur site 17 %

379 808 PDI en familles d'accueil 83%

Préfectures	Sites	Famille d'accueil	Total
Ouham	11 708	80 630	92 338
Ombella M'Poko	0	54 798	54 798
Bangui	0	54 182	54 182
Ouaka	11 807	36 770	48 577
Basse-Kotto	10 483	23 588	34 071
Haut-Mbomou	12 554	12 617	25 171
Haute-Kotto	12 150	12 924	25 074
Nana-Mambéré	0	18 287	18 287
Nana-Gribizi	7 017	10 816	17 833
Mbomou	5 916	9 696	15 612
Mambéré-Kadéï	0	14 364	14 364
Kémo	0	14 247	14 247
Ouham-Pendé	2 665	10 432	13 097
Sangha-Mbaéré	0	11 562	11 562
Bamingui-Bangoran	232	6 262	6 494
Vakaga	1 193	4 291	5 484
Lobaye	0	4 342	4 342
Total	**75 725**	**379 808**	**455 533**

ÉVOLUTION MENSUELLE (en milliers) durant les 8 derniers mois

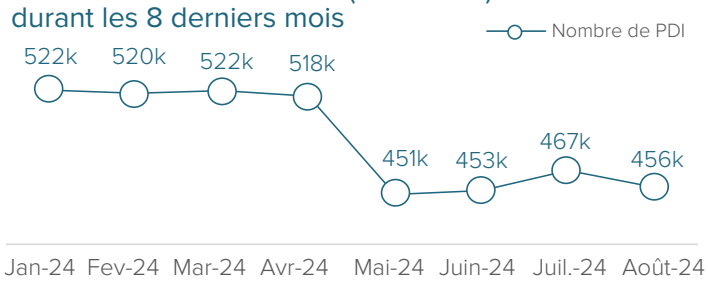

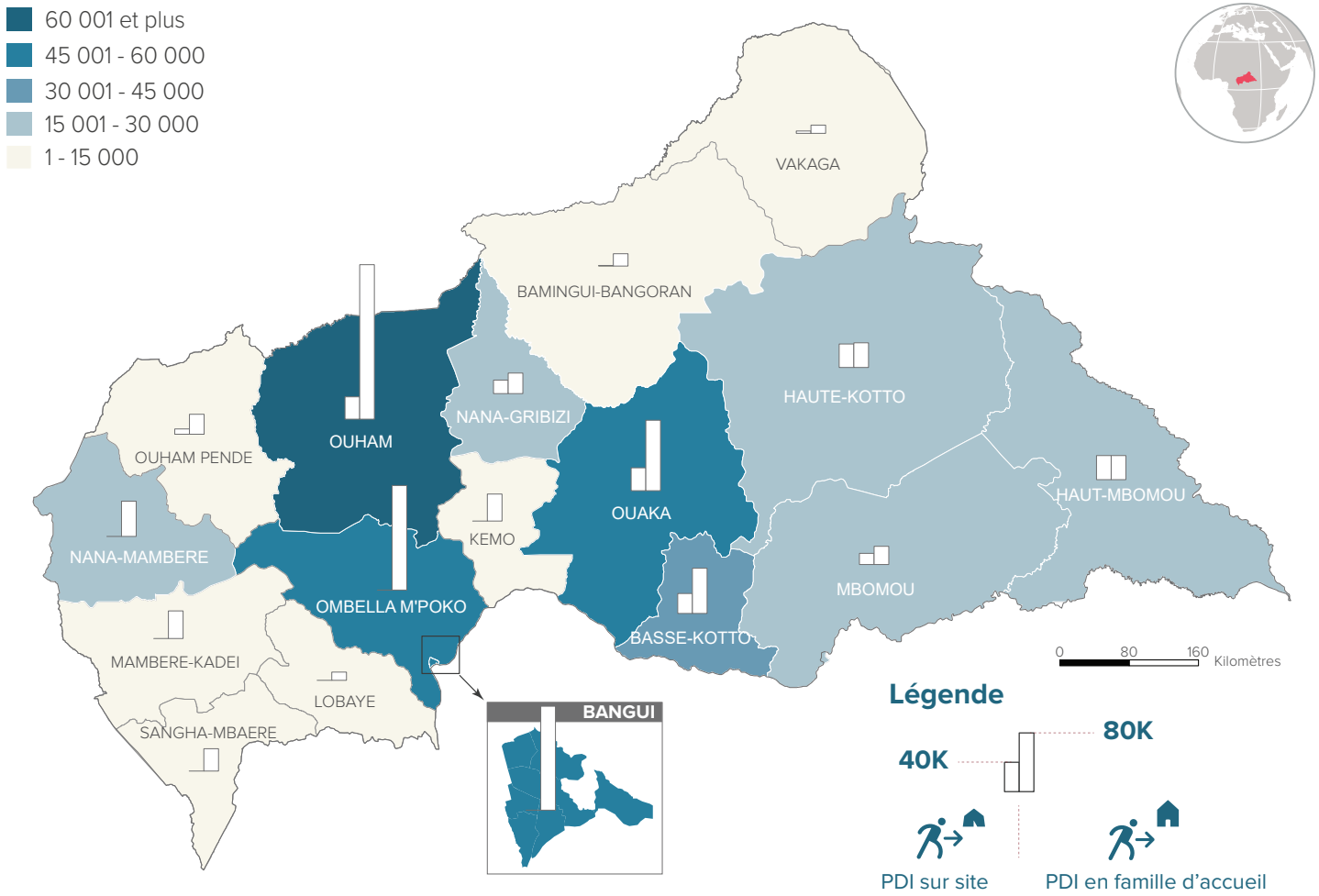

Nombre de sites par sous-préfectures sur lesquels se trouvent des PDI: 74

Ouham 26 (Batangafo: 10, Bouca: 9, Kabo: 7), Ouaka 10 (Bambari: 7, Ippy: 2, Bakala: 1), Nana-Gribizi 9 (Kaga-Bandoro: 9), Haut-Mbomou 9 (Obo: 6, Zémio: 2, Djéma: 1), Mbomou 8 (Rafaï: 4, Bakouma: 4), Basse-Kotto 5 (Alindao: 5), Vakaga 3 (Birao: 3), Haute-Kotto 2 (Bria: 2), Bamingui-Bangoran 1 (Ndélé: 1), et Ouham-Pendé 1 (Bocaranga: 1)

Les frontières et les noms indiqués et les désignations utilisées sur cette carte n'impliquent pas une reconnaissance ou une acceptation officielle par les Nations Unies.

Date de mise à jour: 24 septembre 2024 **Sources: CMP** **Feedback: oulai@unhcr.org** **Plus d'information: http://data.unhcr.org**

République Centrafricaine

CCCM CLUSTER
République Centrafricaine

République Centrafricaine
Commission des mouvements de population

Au 31 Août 2024

CHIFFRES CLÉS

17 282
Nvx PDI

14
Sites nvx PDI

3 020
Nvx PDI sur site
13%

14 262
Nvx PDI en famille d'accueil
83%

Préfectures	Sous-Préfectures	Sites	Famille d'accueil	Total
Ouaka	Bambari	0	4 337	4 337
Haut-Mbomou	Zémio	1 692	18	1 710
Bamingui-Bangoran	Ndélé	66	1 565	1 631
Nana-Mambéré	Bouar	0	1 379	1 379
Ouham-Pendé	Bocaranga	828	25	853
Ombella M'poko	Yaloké	0	750	750
Lobaye	Boda	0	747	747
Ouham	Nangha Boguila	0	729	729
Ouham-Pendé	Paoua	0	718	718
Autres	Autres	434	3 994	4 428
Total		**3 020**	**14 262**	**17 282**

ÉVOLUTION MENSUELLE (en millier) durant les 8 derniers mois

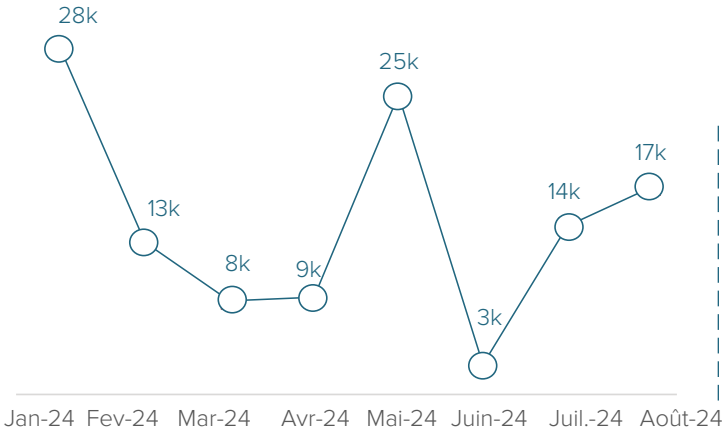

Nombre de nouveaux déplacés par Sous-préfecture

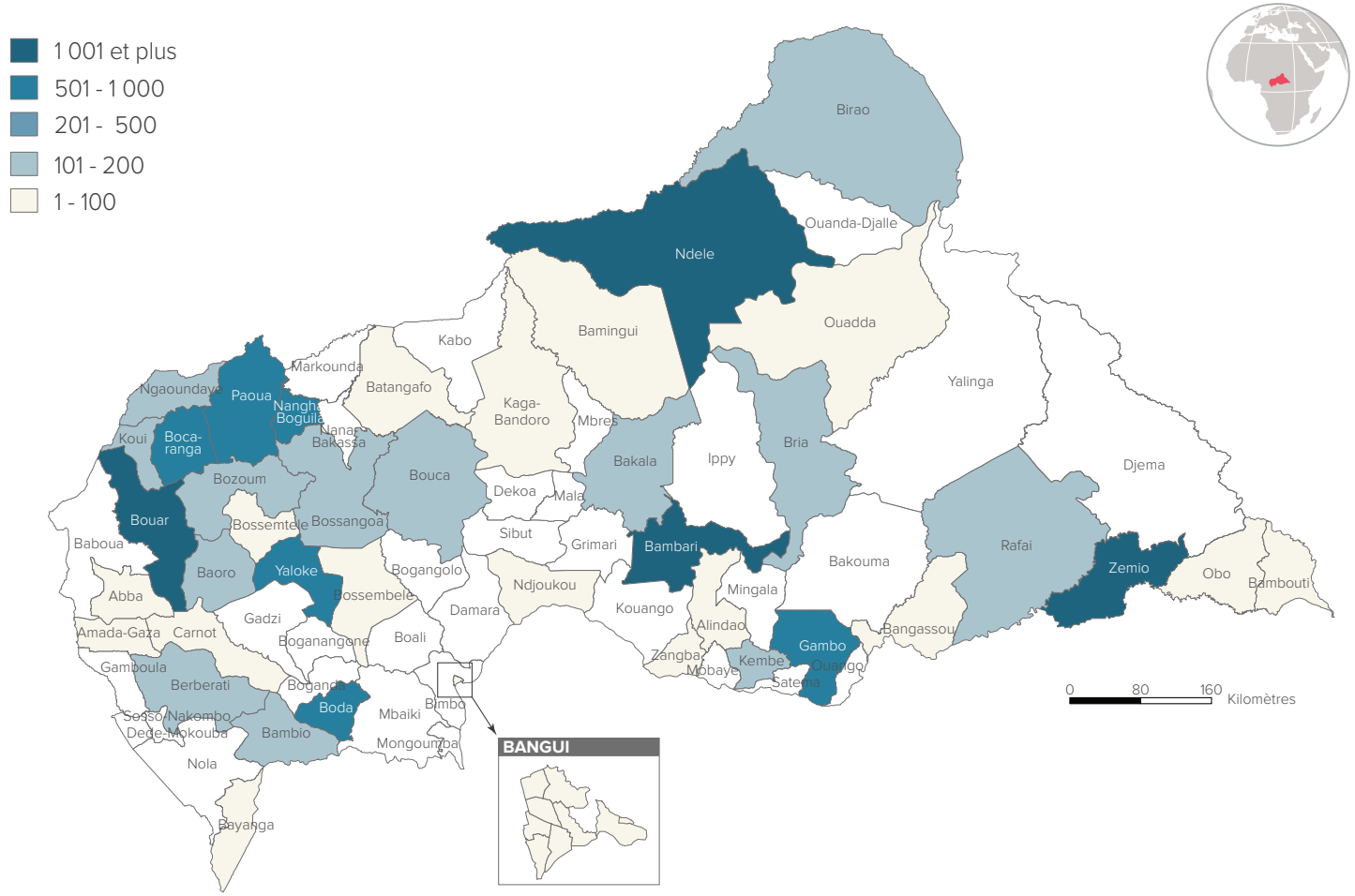

Les informations cartographiées représentent les mouvements de populations durant le mois d'août 2024

***Nombre de sites par sous-préfectures ayant reçus des nouveaux déplacés: 14**

Ouham 6 (Bouca : 3 , Kabo : 2, Batangafo : 1), Nana-Gribizi 2 (Kaga-Bandoro : 2), Basse-Kotto 1 (Alindao : 1), Haut-Mbomou 1 (Zemio : 1) Mbomou 1 (Rafai : 1), Ouham-Pendé 1 (Bocaranga : 1) et Bamingui-Bangaron 1 (Ndélé : 1)

Les frontières et les noms indiqués et les désignations utilisées sur cette carte n'impliquent pas une reconnaissance ou une acceptation officielle par les Nations Unies.

Date de mise à jour: 24 septembre 2024 **Sources: CMP** **Feedback: oulai@unhcr.org** **Plus d'information: http://data.unhcr.org**

République Centrafricaine

CCCM CLUSTER
République Centrafricaine

République Centrafricaine
Commission des mouvements de population

Au 31 Août 2024

CHIFFRES CLÉS

28 815
Retournés

5 882
Retournés depuis des sites
20%

22 933
Retournés depuis des familles d'accueil
80%

STATISTIQUES PAR SOUS-PREFECTURE

Préfectures	Sous-Préfectures	Sites	Famille d'accueil	Total
Haut-Mbomou	Obo	1	4 896	4 897
Ouham-Pendé	Paoua	0	3 880	3 880
Ouham-Pendé	Bocaranga	0	3 108	3 108
Ombella M'poko	Bimbo	0	1 905	1 905
Ouaka	Kouango	1 792	0	1 792
Ouaka	Bambari	987	291	1 278
Nana-Gibizi	Kaga-Bandoro	642	460	1 102
Ouaka	Ippy	579	388	967
Nana-Gribizi	Mbres	0	934	934
Basse-Kotto	Mobaye	0	895	895
Autres	Autres	1 881	6 176	8 057
Total		**5 882**	**22 933**	**28 815**

EVOLUTION MENSUELLE (en millier) durant les 8 derniers mois

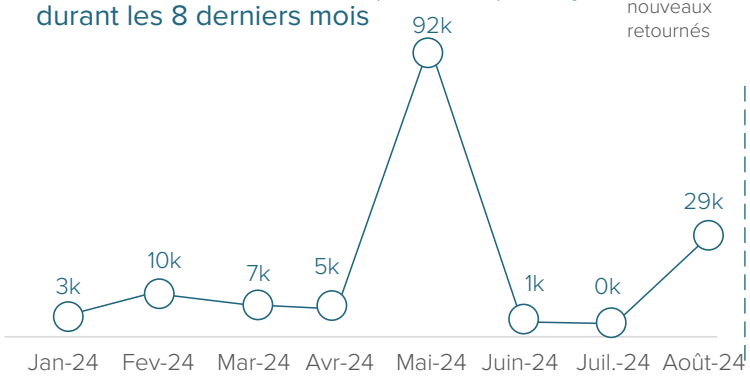

Nombre de retournés par Sous-préfecture

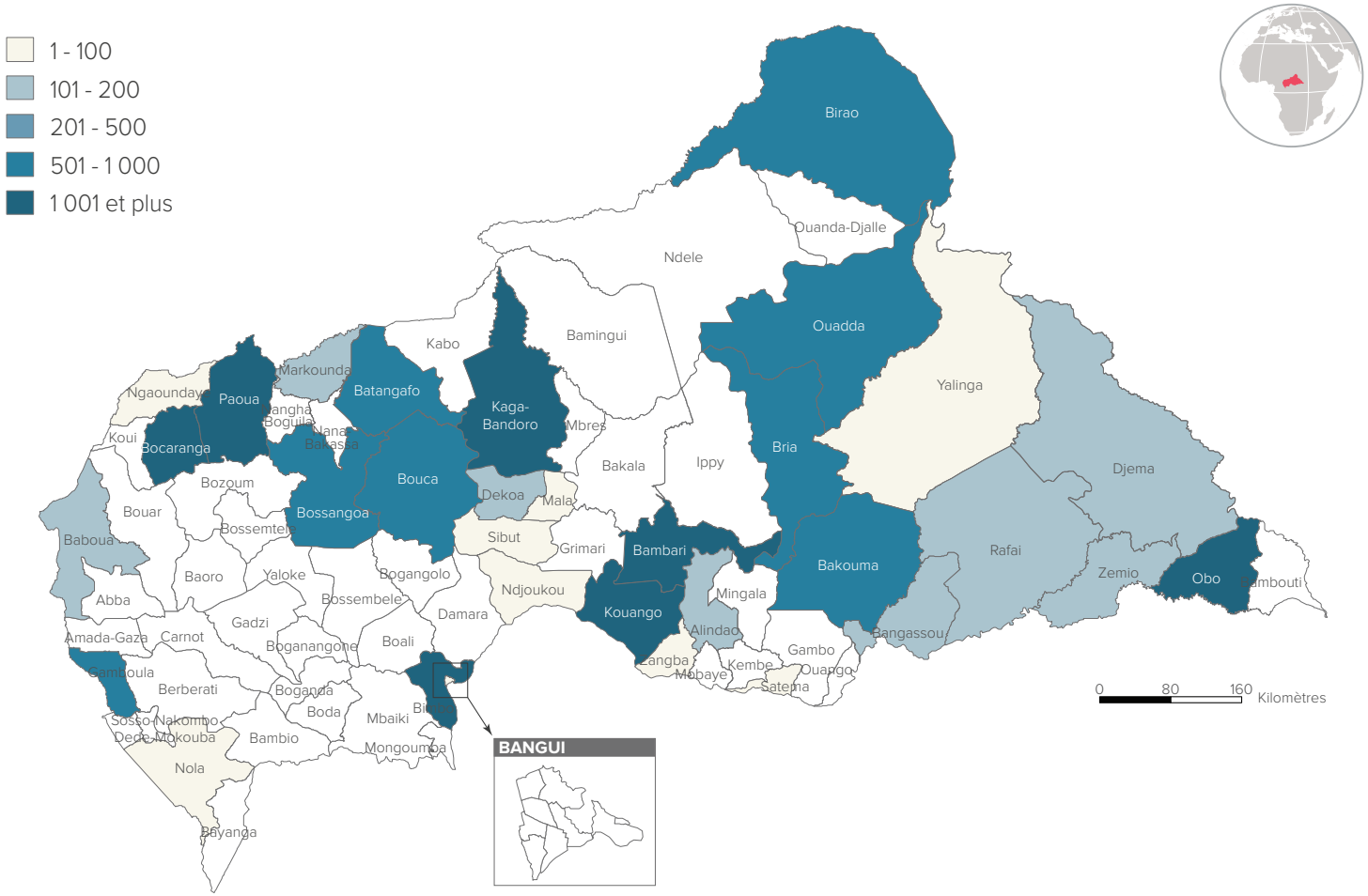

Les informations cartographiées représentent les mouvements de populations durant le mois d'août 2024

Les frontières et les noms indiqués et les désignations utilisées sur cette carte n'impliquent pas une reconnaissance ou une acceptation officielle par les Nations Unies.

Date de mise à jour: 24 septembre 2024 **Sources: CMP** **Feedback: oulai@unhcr.org** **Plus d'information: http://data.unhcr.org**