SITUATION D'URGENCE AU TCHAD

Mise à jour des arrivées du Soudan

14 septembre 2025

Depuis avril 2023, le CNARR, le HCR et l'OIM surveillent et assistent un afflux de réfugiés soudanais et de retournés tchadiens arrivant dans les provinces de Ouaddai, Sila, Wadi-Fira et Ennedi Est. Les agences humanitaires soutiennent le gouvernement tchadien et les autorités locales pour fournir une assistance vitale et des services de protection. Le gouvernement et le HCR ont aidé 62% des réfugiés à quitter les sites d'arrivée spontanée pour s'installer dans des camps nouvellement établis où les déplacés bénéficient des services fournis par les équipes humanitaires.

ARRIVÉES

877 535
Nouveaux réfugiés dénombrés

248 986
Ménages

37
Villages d'accueil

Nouveaux réfugiés par province

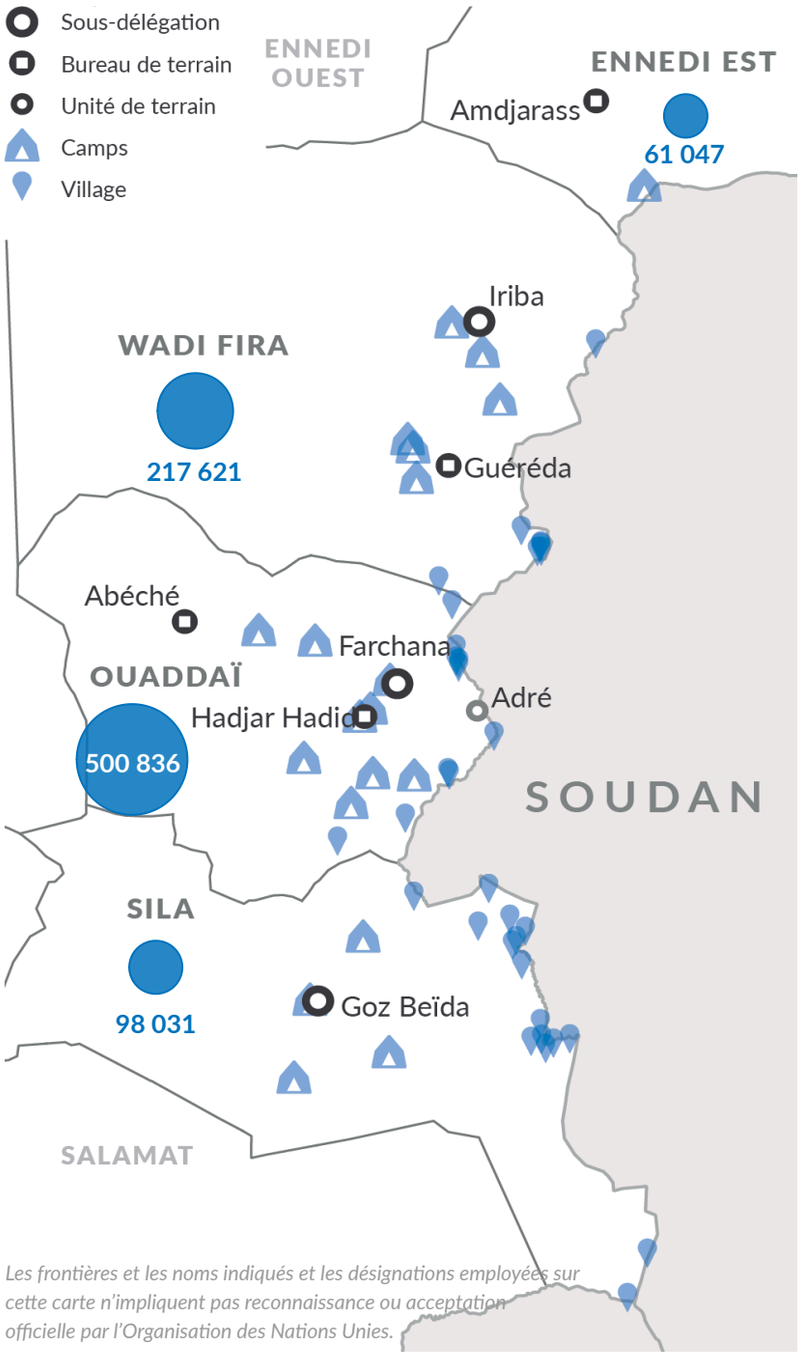

Les frontières et les noms indiqués et les désignations employées sur cette carte n'impliquent pas reconnaissance ou acceptation officielle par l'Organisation des Nations Unies.

ENREGISTREMENT

838 436
Individus enregistrés et pré-enregistrés

243 884
Ménages

87%
enregistrés sont des **femmes et enfants** dont 25% sont des **femmes adultes**

14%
enregistrés ont des **besoins spécifiques**

Désagrégation par tranche d'âge et sexe des personnes enregistrées

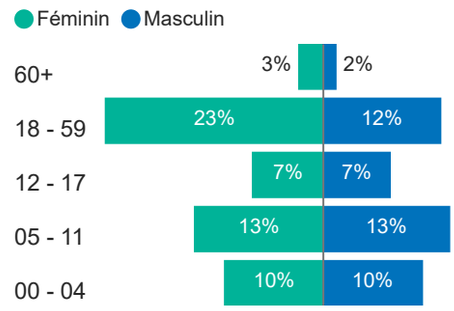

Personnes enregistrées à besoins spécifiques - Top 5

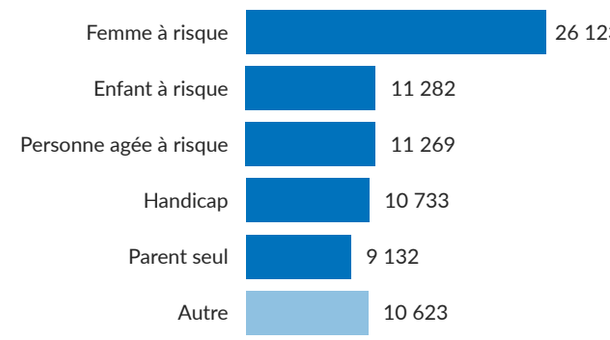

RETOURS

313 301
Migrants retournés **arrivés** (Estimé)

67%
Retournés sont des **enfants**

Source: UNHCR, IOM, Gouvernement et Partenaires

ENREGISTREMENT PAR SITE

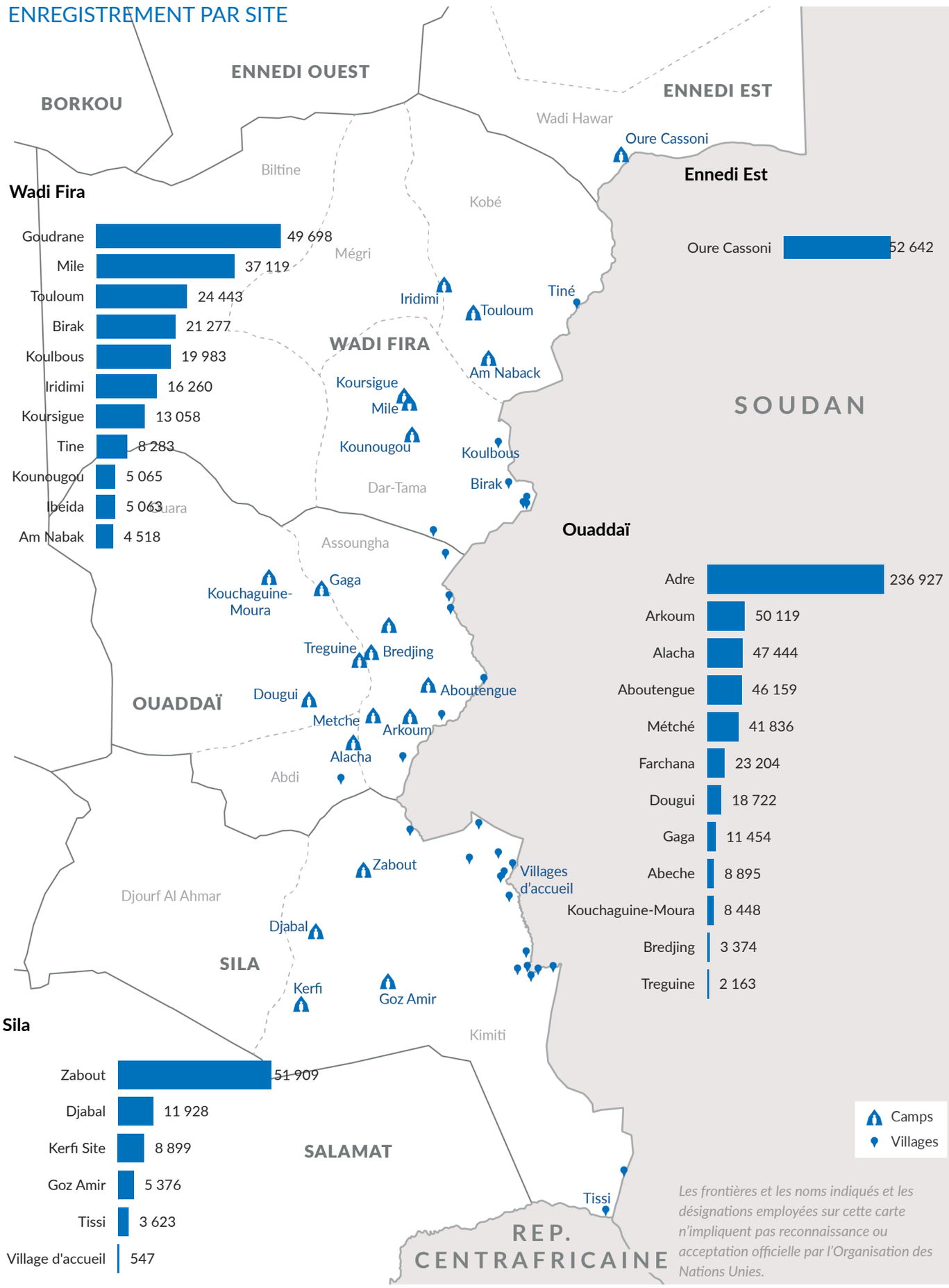

Wadi Fira

Goudrane	49 698
Mile	37 119
Touloum	24 443
Birak	21 277
Koulbous	19 983
Iridimi	16 260
Koursigue	13 058
Tine	8 283
Kounougou	5 065
Ibeida	5 063
Am Nabak	4 518

Ennedi Est

Oure Cassoni	52 642

Ouaddaï

Adre	236 927
Arkoum	50 119
Alacha	47 444
Aboutengue	46 159
Métché	41 836
Farchana	23 204
Dougui	18 722
Gaga	11 454
Abeche	8 895
Kouchaguine-Moura	8 448
Bredjing	3 374
Treguine	2 163

Sila

Zabout	51 909
Djabal	11 928
Kerfi Site	8 899
Goz Amir	5 376
Tissi	3 623
Village d'accueil	547

Les frontières et les noms indiqués et les désignations employées sur cette carte n'impliquent pas reconnaissance ou acceptation officielle par l'Organisation des Nations Unies.

Project 21- Monitoring de protection

Le Projet 21 est un système régional de monitoring de protection, lancé en 2020 pour combler les lacunes en matière de collecte et d'analyse de données sur la protection en Afrique de l'Ouest et du Centre. Le projet inter-agence mobilise les partenaires pour collecter un ensemble de données avec des outils harmonisés et une méthodologie commune afin de générer des analyses conjointes de la situation, des risques et des tendances de protection.

207 ménages interrogés entre le 05 et 11 septembre 2025, suite aux différents afflux enregistrés, principalement au niveau des points d'entrée de Tiné, Kulbus, Birak (Wadi Fira), de Bahai et Kariari (Ennedi Est) et d'Adré (Ouaddai)..

RISQUE DE PROTECTION

À quels types de dangers ou menaces identifiées êtes-vous exposé ?

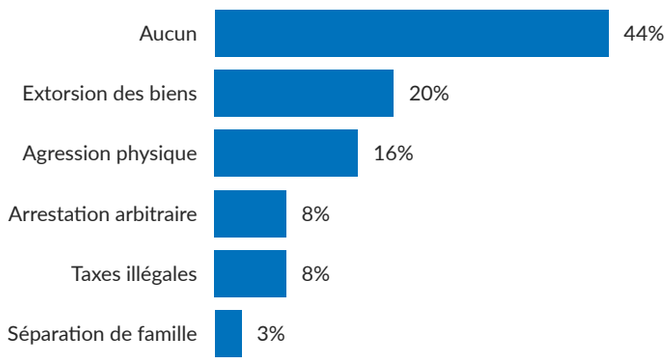

DOCUMENTATION

Quel type de document individuel possédez-vous ?

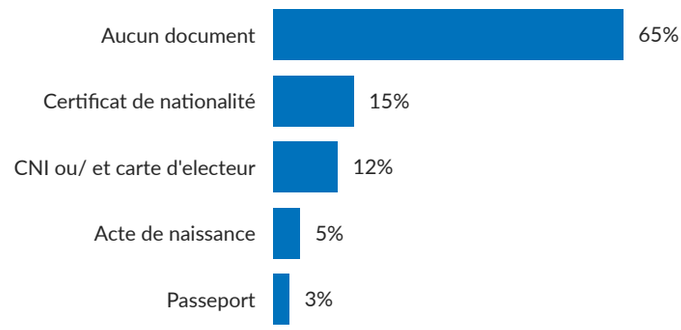

BESOINS DE BASE ET SERVICES ESSENTIELS

Quelle est la catégorie d'articles dont votre famille a le plus besoin

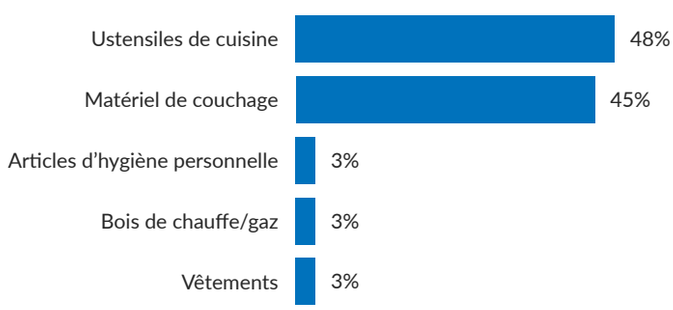

ENGAGEMENT COMMUNAUTAIRE

Quel type d'information voudriez-vous recevoir de la part des travailleurs humanitaires et des autorités ?

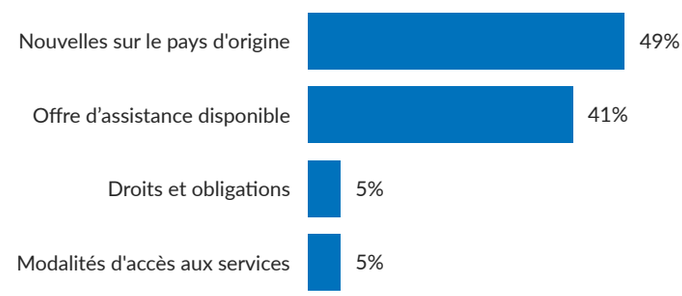

SOUTIEN AUX VICTIMES DE VBG

Quels sont les méchanismes de soutien aux victimes VBG?

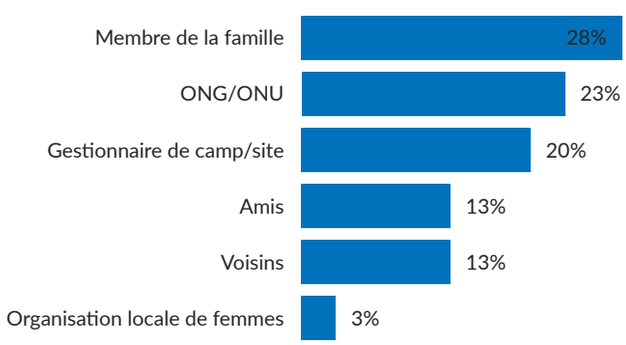

EDUCATION
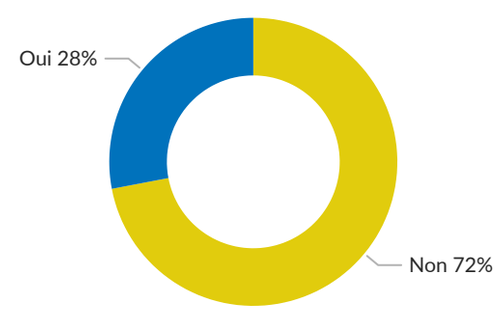
Y-a-t-il dans votre famille des enfants en age scolaire?