République Centrafricaine

Commission des mouvements de population

Au 31 décembre 2025

CHIFFRES CLÉS

427 479 PDI

77 Sites et Lieux de regroupement

56 729 PDI sur site 13 %

370 750 PDI en familles d'accueil 87%

Préfectures	Sites & LR*	Famille d'accueil	Total
Bangui	982	92 987	93 969
Ouham-Fafa	10 450	47 978	58 428
Ouaka	9 695	29 102	38 797
Ouham	0	33 174	33 174
Basse-Kotto	5 831	20 160	25 991
Nana-Mambéré	0	24 203	24 203
Ombella M'Poko	0	19 185	19 185
Haut- Mbomou	10 663	7 985	18 648
Haute-Kotto	4 7 08	12 437	17 145
Nana-Gribizi	5 334	9 749	15 083
Vakaga	0	14 277	14 277
Kémo	0	12 367	12 367
Sangha-Mbaéré	0	11 680	11 680
Mbomou	5 675	4 786	10 461
Ouham-Pendé	3 251	6 067	9 318
Mambéré-Kadéï	0	8 798	8 798
Bamingui-Bangoran	140	5 387	5 527
Lobaye	0	3 834	3 834
Lim-Pendé	0	3 754	3 754
Mambéré	0	2 840	2 840
Total	**56 729**	**370 750**	**427 479**

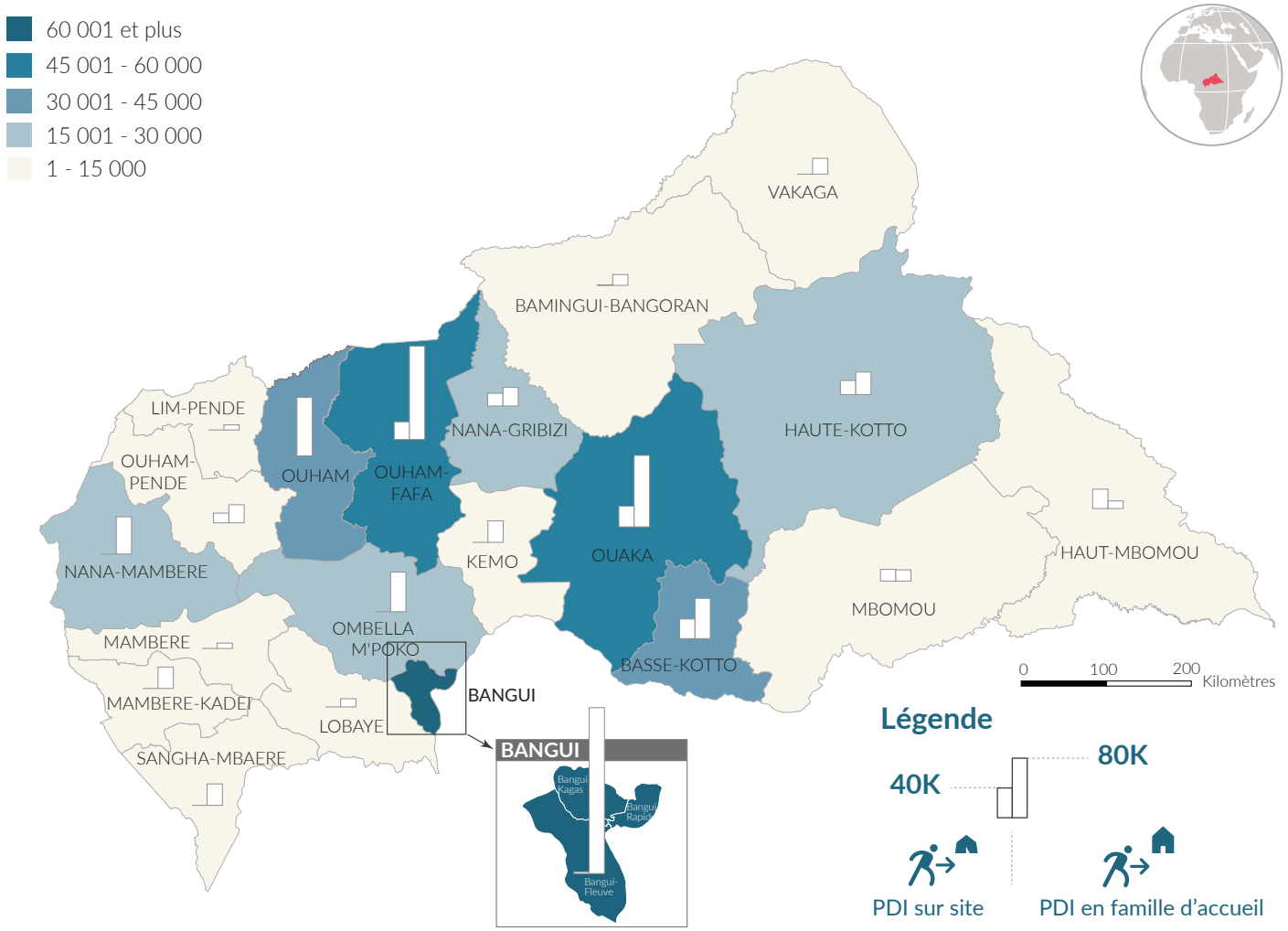

ÉVOLUTION MENSUELLE (en milliers)

11 derniers mois

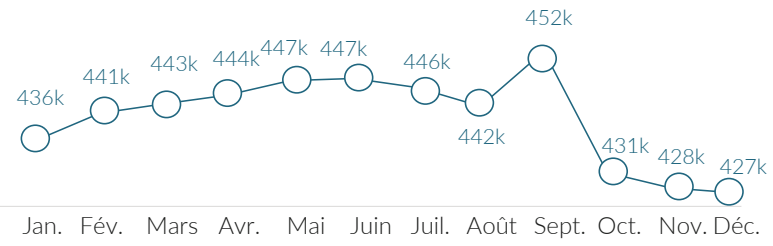

Nombre de sites et LR* par sous-préfectures sur lesquels se trouvent des PDI: 77

Ouham-Fafa 25 (Batangafo: 10, Bouca: 8, Kabo: 7), Mbomou 9 (Rafaï: 4, Bakouma: 2, Bangassou:3), Ouaka 12 (Bambari: 8, Ippy: 3, Bakala: 1), Haut-Mbomou 10 (Obo: 6, Zémio: 3, Djéma: 1), Nana-Gribizi 8 (Kaga-Bandoro: 8), Basse-Kotto 5 (Alindao: 5), Bangui 3 (Bangui-Fleuve: 3), Haute-Kotto 2 (Bria: 2), Ouham-Pendé 2 (Bozoum: 1, Bocaranga: 1), Bamingui-Bangoran 1 (Ndélé: 1)

LR : Lieux de Regroupement*

Les frontières et les noms indiqués et les désignations utilisées sur cette carte n'impliquent pas une reconnaissance ou une acceptation officielle par les Nations Unies.

Date de mise à jour: 29 Janvier 2026 **Sources: CMP** **Feedback: oulai@unhcr.org** **Plus d'information: https://data.unhcr.org**

République Centrafricaine

CCCM CLUSTER
République Centrafricaine

République Centrafricaine

Commission des mouvements de population

Au 31 décembre 2025

CHIFFRES CLÉS

110
Nvx PDI

1
Sites nvx PDI

110
Nvx PDI sur site
100%

-
Nvx PDI en famille d'accueil
-%

STATISTIQUES PAR SOUS-PREFECTURE

Préfectures	Sous-Préfectures	Sites	Famille d'accueil	Total
Ouaka	Bakala	110	-	110
Total		**110**	**-**	**110**

ÉVOLUTION MENSUELLE (en millier)
12 derniers mois

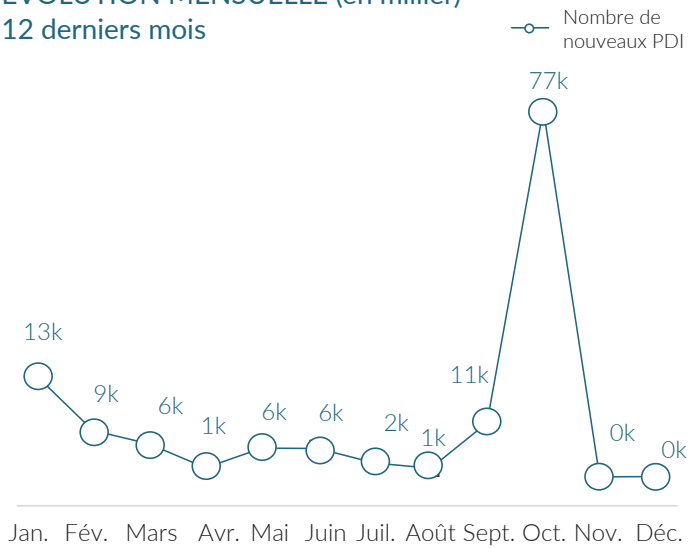

Nombre de nouveaux déplacés par Sous-préfecture

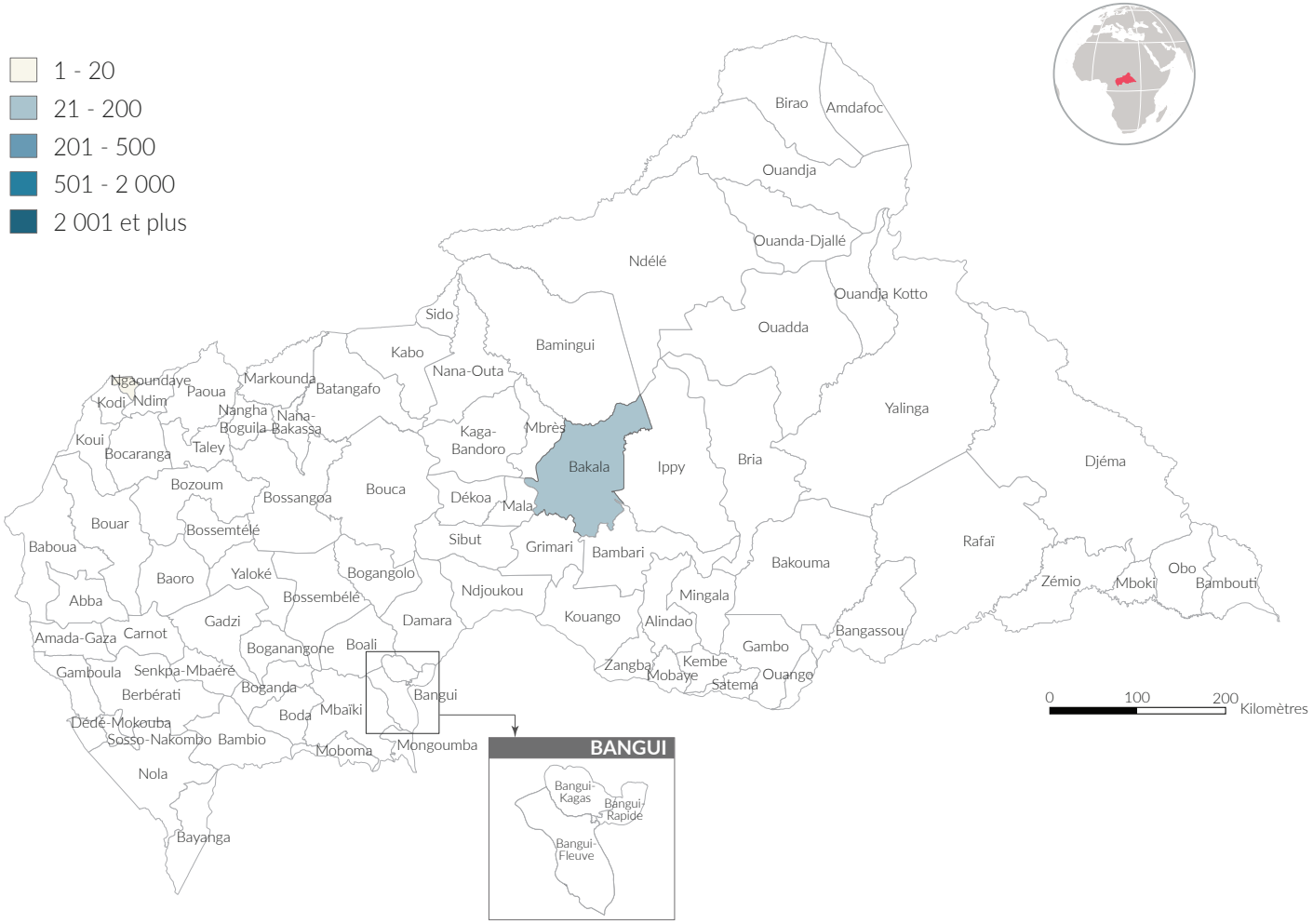

Les informations cartographiées représentent les mouvements de populations durant le mois de Décembre

***Nombre de sites par sous-préfectures ayant reçus des nouveaux déplacés: 1**

Ouaka (Bakala : 1)

Les frontières et les noms indiqués et les désignations utilisées sur cette carte n'impliquent pas une reconnaissance ou une acceptation officielle par les Nations Unies.

Date de mise à jour: 29 Janvier 2026 **Sources: CMP** **Feedback: oulai@unhcr.org** **Plus d'information: https://data.unhcr.org**

République Centrafricaine

CCCM CLUSTER
République Centrafricaine

République Centrafricaine

Commission des mouvements de population

Au 31 décembre 2025

CHIFFRES CLÉS

945
Retournés

945
Retournés depuis des sites
100%

-
Retournés depuis des familles d'accueil
-%

STATISTIQUES PAR SOUS-PREFECTURE

Préfectures	Sous-Préfectures	Sites	Famille d'accueil	Total
Ouaka	Bambari	265	-	265
Haute-Kotto	Bria	680	-	680
Total		**945**	**-**	**945**

EVOLUTION MENSUELLE (en millier)
12 derniers mois

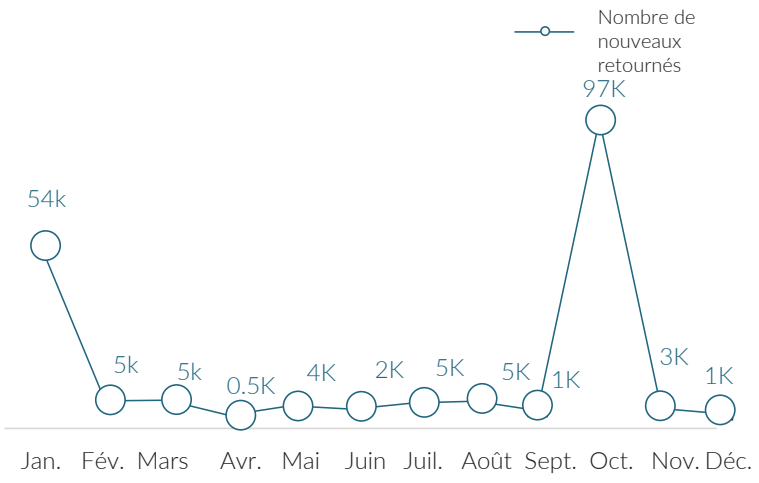

Nombre de retournés par Sous-préfecture

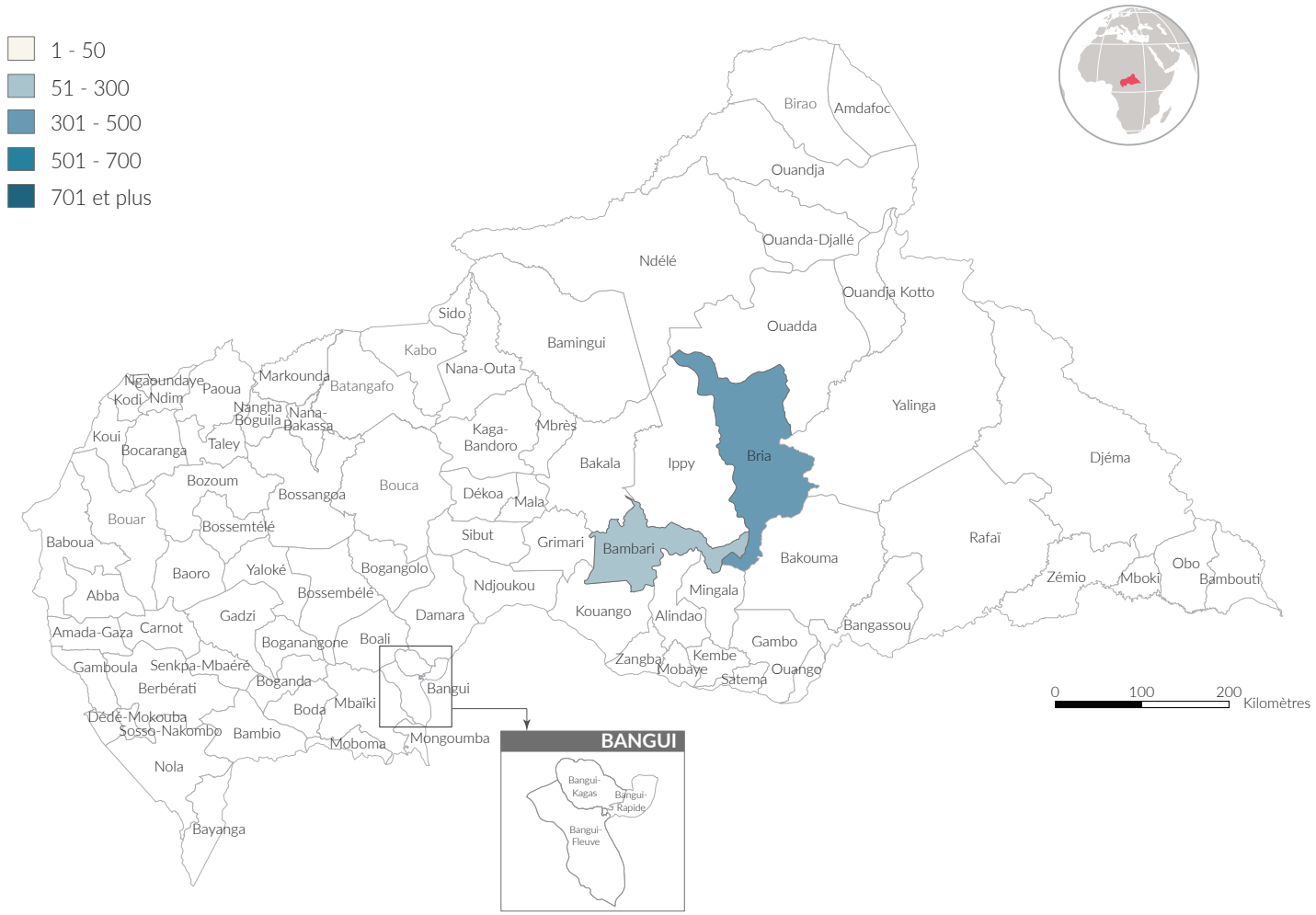

Les informations cartographiées représentent les mouvements de populations durant le mois de Décembre

Les frontières et les noms indiqués et les désignations utilisées sur cette carte n'impliquent pas une reconnaissance ou une acceptation officielle par les Nations Unies.

Date de mise à jour: 29 Janvier 2026 **Sources: CMP** **Feedback: oulai@unhcr.org** **Plus d'information: https://data.unhcr.org**