SITUATION D'URGENCE AU TCHAD

# Négociations des terres agricoles au bénéfice des réfugiés

*09 décembre 2025*

**8 802** hectares de superficie négociée

**4 221** hectares en cours d'exploitation

**5 568** hectares négociés sécurisés

**123** villages acceptant les négociations

**7,9 km** de moyenne entre les villages et les sites de réfugiés

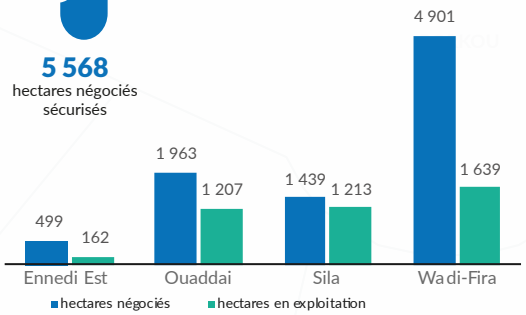


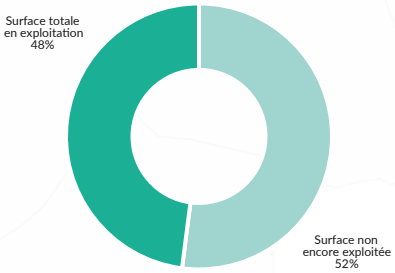


### # superficie de terre (ha) négociées par province

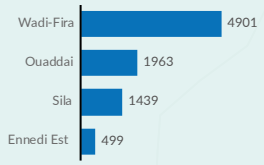


### # superficie de terre (ha) négociées sécurisées

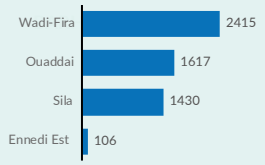


### # superficie de terre (ha) en cours d'exploitation

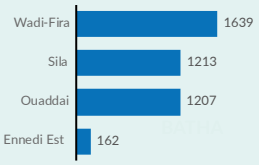


### # distance moyenne (km) entre les villages et les sites aménagés

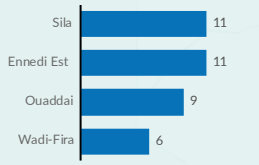


### # superficie de terre (ha) négociées par province

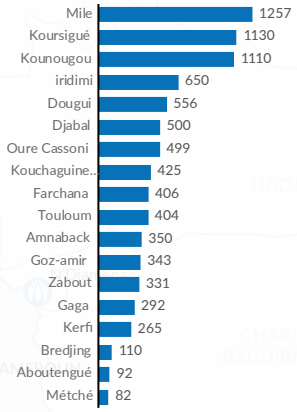


### # superficie de terre (ha) négociées sécurisées

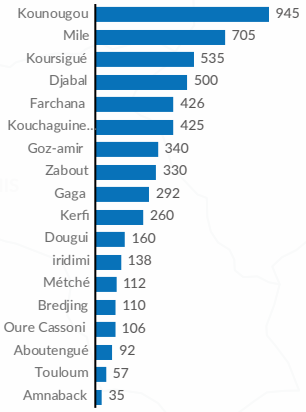


### # superficie de terre (ha) en cours d'exploitation

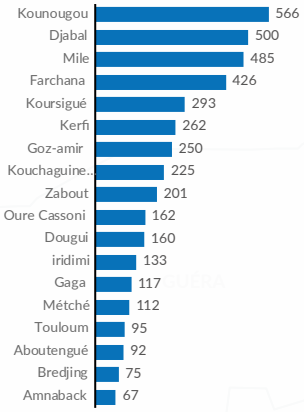


### # distance moyenne (km) entre les villages et les sites aménagés

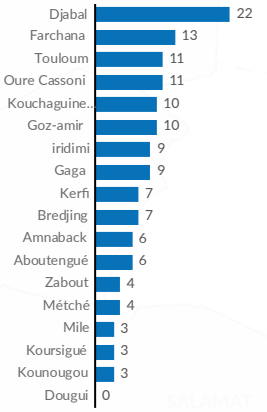


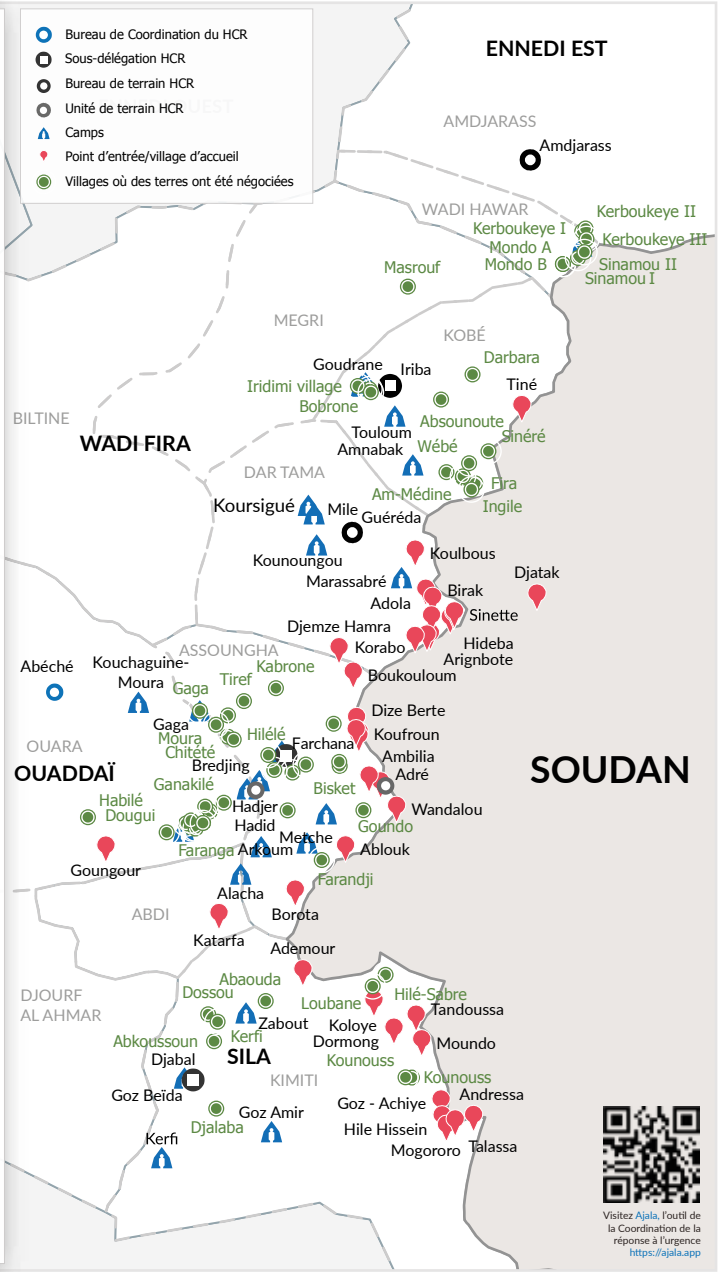


Visitez Ajala, l'outil de la Coordination de la réponse à l'urgence https://ajala.app

Feedback : Bertrand Diantisa & Papa Madiagne Diouf, chdndata@unhcr.org | Dodji Yaovi Sodjadan, sodjadan | Source : UNHCR

*Les frontières et les noms indiqués et les désignations utilisées sur cette carte n'impliquent pas l'approbation ou l'acceptation officielle par les Nations Unies.*