SITUATION D'URGENCE AU TCHAD

Mise à jour des arrivées du Soudan

15 Feb. 2026

Depuis avril 2023, le CNARR, le HCR et l'OIM surveillent et assistent un afflux de réfugiés soudanais et de retournés tchadiens arrivant dans les provinces de Ouaddai, Sila, Wadi-Fira et Ennedi Est. Les agences humanitaires soutiennent le gouvernement tchadien et les autorités locales pour fournir une assistance vitale et des services de protection. Le gouvernement et le HCR ont aidé 67% des réfugiés à quitter les sites d'arrivée spontanée pour s'installer dans des camps nouvellement établis où les déplacés bénéficient des services fournis par les équipes humanitaires.

ARRIVÉES

913 537 Nouveaux réfugiés dénombrés

263 231 Ménages

37 Villages d'accueil

Nouveaux réfugiés par province

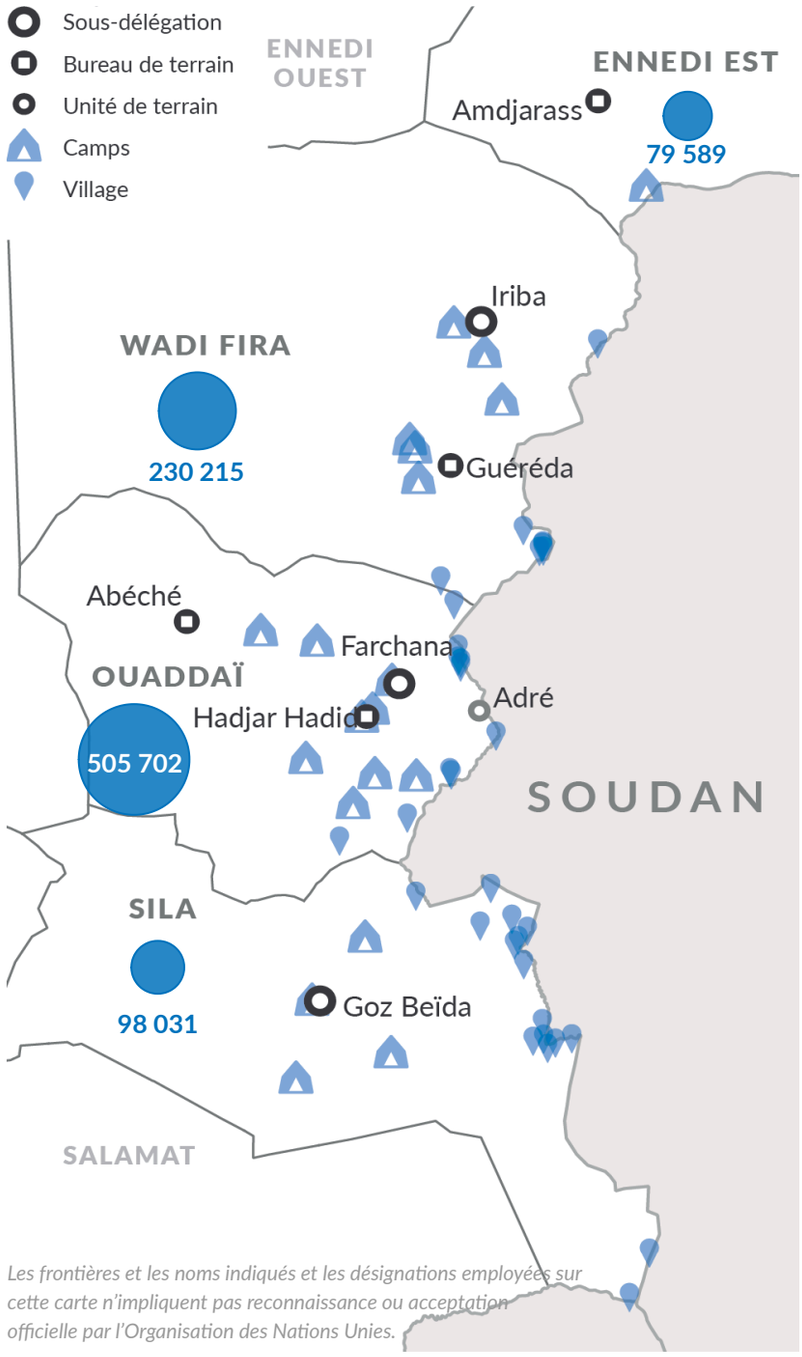

Les frontières et les noms indiqués et les désignations employées sur cette carte n'impliquent pas reconnaissance ou acceptation officielle par l'Organisation des Nations Unies.

ENREGISTREMENT

892 333 **Individus** enregistrés et pré-enregistrés

254 780 **Ménages**

86% enregistrés sont des **femmes et enfants** dont 25% sont des **femmes adultes**

13% enregistrés ont des **besoins spécifiques**

Désagrégation par tranche d'âge et sexe des personnes enregistrées

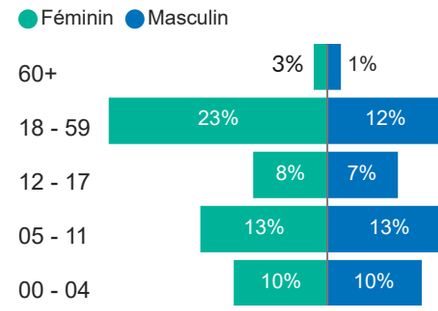

Personnes enregistrées à besoins spécifiques - Top 5

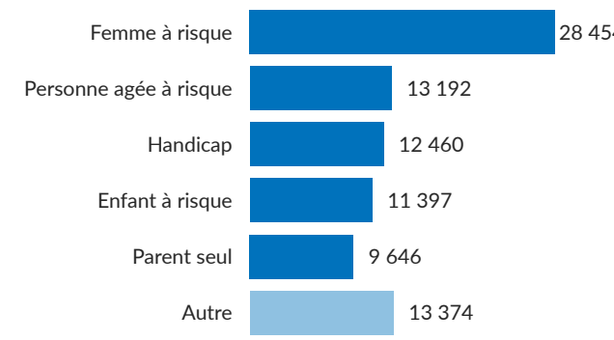

RETOURS

355 903 Migrants retournés **arrivés** (Estimé)

68% Retournés sont des **enfants**

Source: UNHCR, IOM, Gouvernement et Partenaires

ENREGISTREMENT PAR SITE

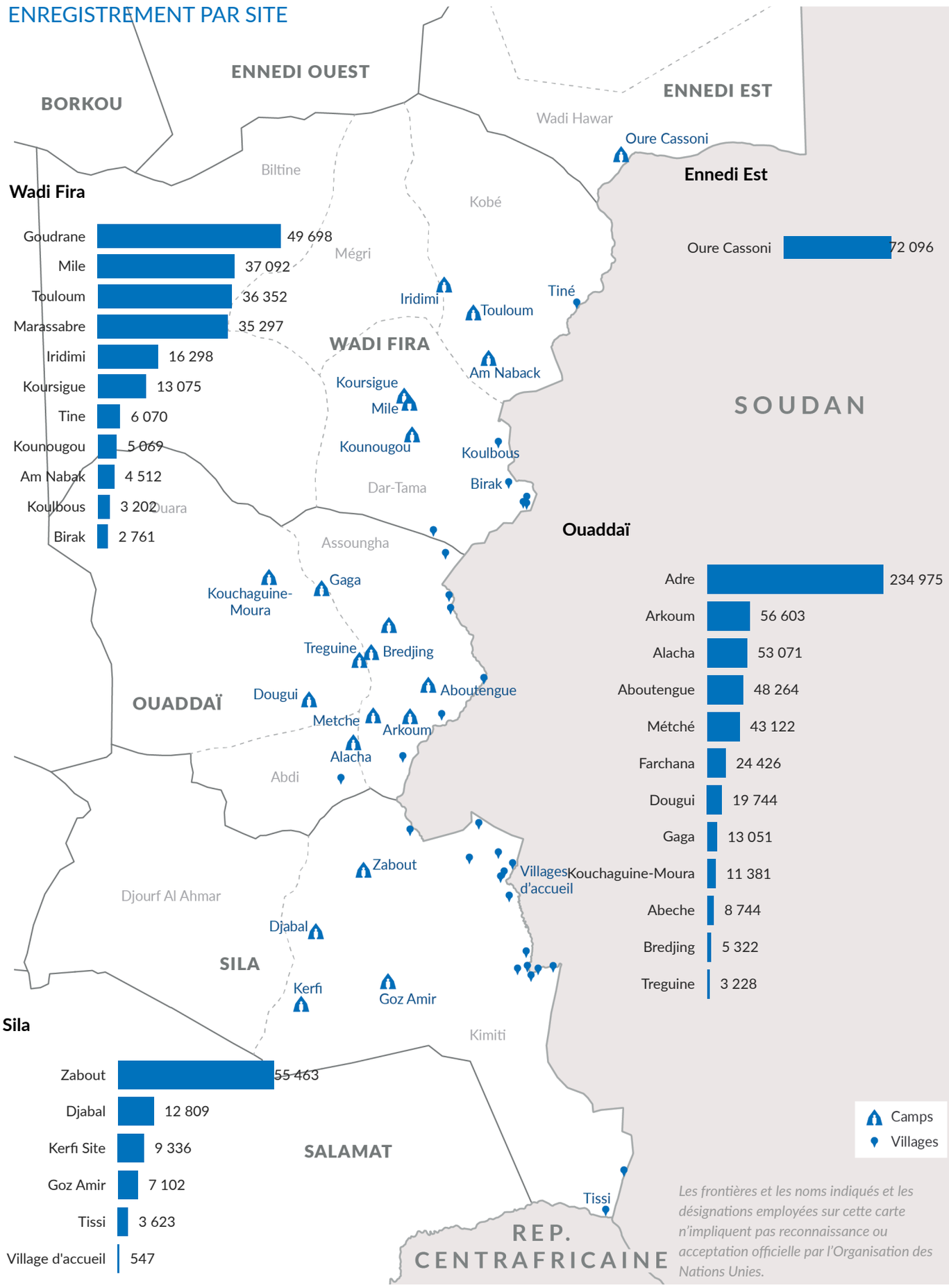

Wadi Fira

Goudrane	49 698
Mile	37 092
Touloum	36 352
Marassabre	35 297
Iridimi	16 298
Koursigue	13 075
Tine	6 070
Kounougou	5 069
Am Nabak	4 512
Koulbous	3 202
Birak	2 761

Ennedi Est

Oure Cassoni	72 096

Ouaddaï

Adre	234 975
Arkoum	56 603
Alacha	53 071
Aboutengue	48 264
Métché	43 122
Farchana	24 426
Dougui	19 744
Gaga	13 051
Kouchaguine-Moura	11 381
Abeche	8 744
Bredjing	5 322
Treguine	3 228

Sila

Zabout	55 463
Djabal	12 809
Kerfi Site	9 336
Goz Amir	7 102
Tissi	3 623
Village d'accueil	547

Les frontières et les noms indiqués et les désignations employées sur cette carte n'impliquent pas reconnaissance ou acceptation officielle par l'Organisation des Nations Unies.

Project 21- Monitoring de protection

Le Projet 21 est un système régional de monitoring de protection, lancé en 2020 pour combler les lacunes en matière de collecte et d'analyse de données sur la protection en Afrique de l'Ouest et du Centre. Le projet inter-agence mobilise les partenaires pour collecter un ensemble de données avec des outils harmonisés et une méthodologie commune afin de générer des analyses conjointes de la situation, des risques et des tendances de protection.

555 ménages interrogés entre le 06 et 12 févr. 2026, suite aux différents afflux enregistrés, principalement au niveau des points d'entrée de Tiné, Kulbus, Birak (Wadi Fira), de Bahai et Kariari (Ennedi Est) et d'Adré (Ouaddai)..

RISQUE DE PROTECTION

À quels types de dangers ou menaces identifiées êtes-vous exposé ?

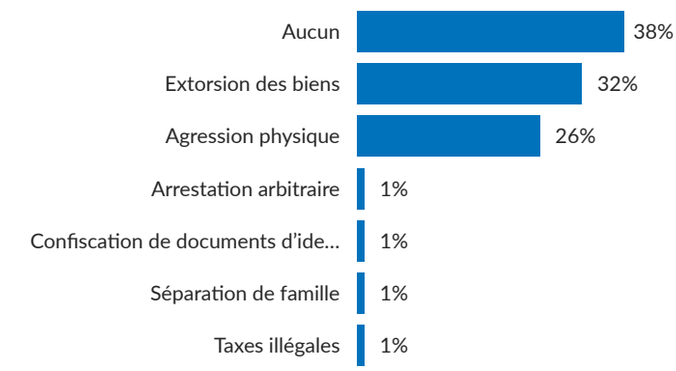

DOCUMENTATION

Quel type de document individuel possédez-vous ?

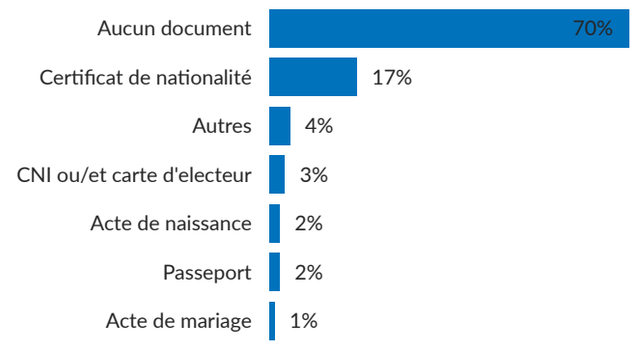

BESOINS DE BASE ET SERVICES ESSENTIELS

Quelle est la catégorie d'articles dont votre famille a le plus besoin

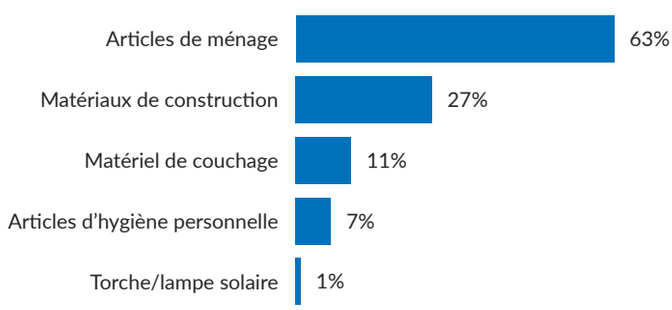

RAISONS DE NON-POSSESSION DES DOC.

Quel type d'information voudriez-vous recevoir de la part des travailleurs humanitaires et des autorités ?

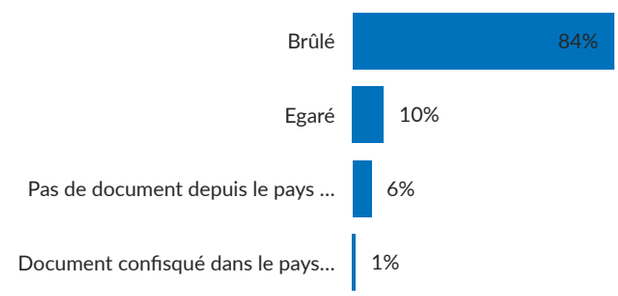

RAISON(S) DU DEPLACEMENT

Quels sont les méchanismes de soutien aux victimes VBG?

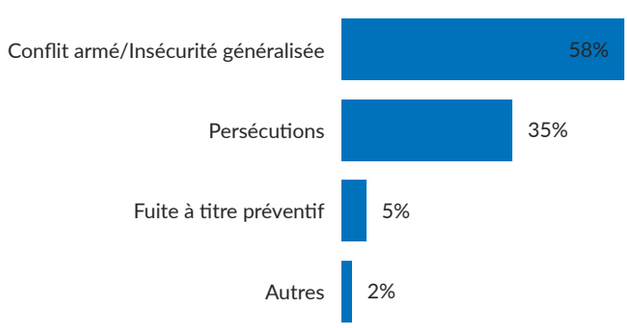

EDUCATION
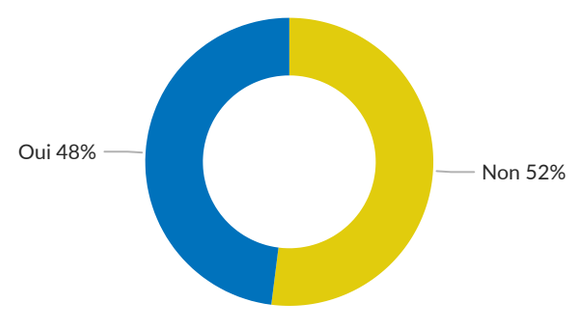
Y-a-t-il dans votre famille des enfants en age scolaire?