République Centrafricaine

CCCM CLUSTER
République Centrafricaine

République Centrafricaine

Commission des mouvements de population

Au 31 mars 2026

CHIFFRES CLÉS

428 227
PDI

77
Sites et Lieux de regroupement

57 367
PDI sur site
13 %

370 750
PDI en familles d'accueil 87%

Préfectures	Sites & LR*	Famille d'accueil	Total
Bangui	982	92 987	93 969
Ouham-Fafa	10 450	47 978	58 428
Ouaka	9 695	29 102	38 797
Ouham	0	33 174	33 174
Basse-Kotto	5 831	20 160	25 991
Nana-Mambéré	0	24 203	24 203
Haut- Mbomou	11 411	7 985	19 396
Ombella M'Poko	0	19 185	19 185
Haute-Kotto	4 708	12 437	17 145
Nana-Gribizi	5 334	9 749	15 083
Vakaga	0	14 277	14 277
Kémo	0	12 367	12 367
Sangha-Mbaéré	0	11 680	11 680
Mbomou	5 675	4 786	10 461
Ouham-Pendé	3 251	6 067	9 318
Mambéré-Kadéï	0	8 798	8 798
Bamingui-Bangoran	140	5 387	5 527
Lobaye	0	3 834	3 834
Lim-Pendé	0	3 754	3 754
Mambéré	0	2 840	2 840
Total	**57 367**	**370 750**	**428 227**

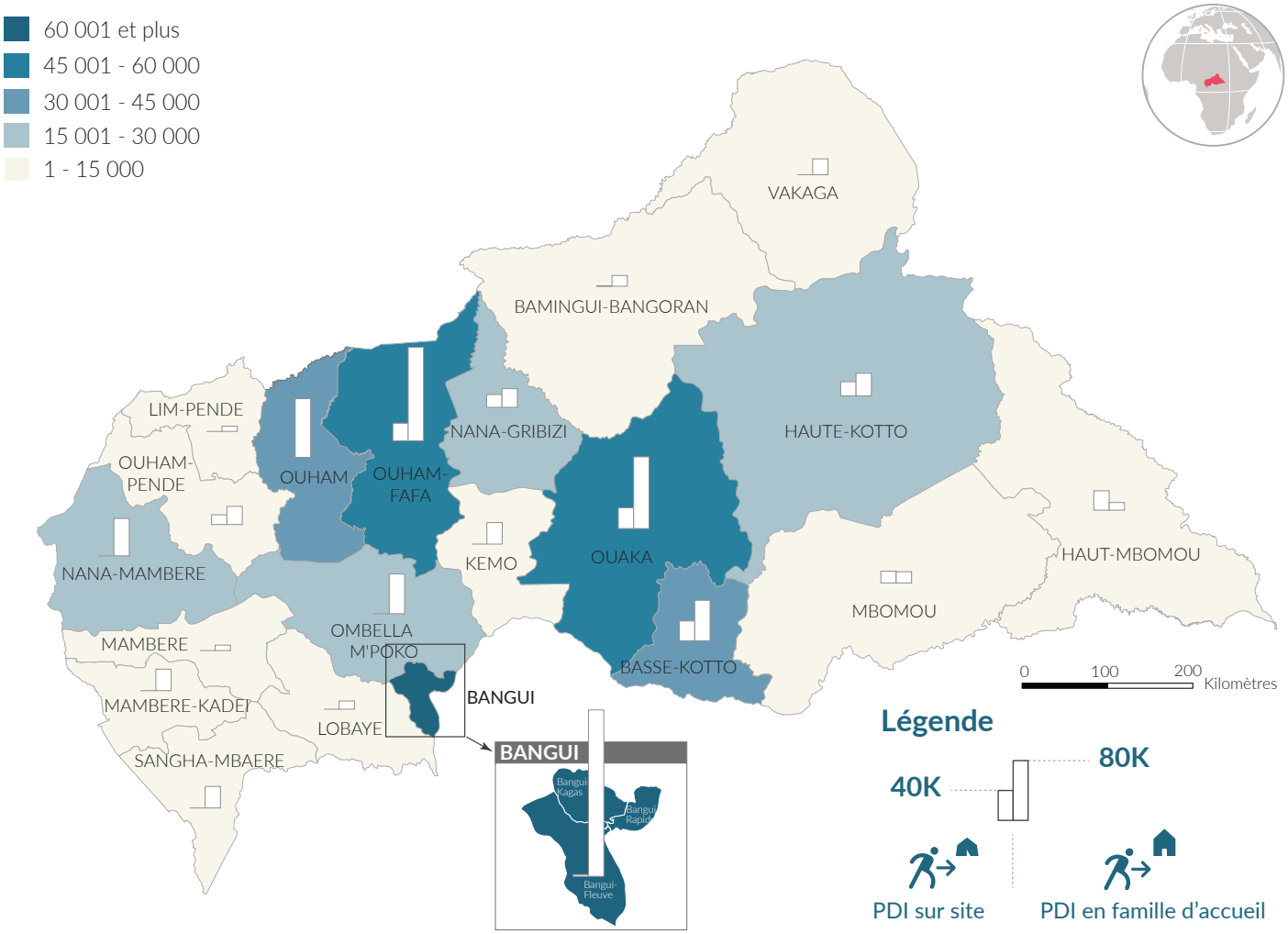

ÉVOLUTION MENSUELLE (en milliers)

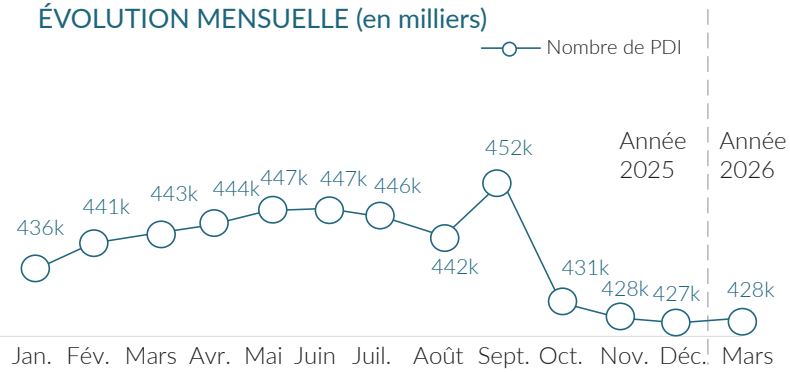

Nombre de sites et LR* par sous-préfectures sur lesquels se trouvent des PDI: 77

Ouham-Fafa 25 (Batangafo: 10, Bouca: 8, Kabo: 7), Mbomou 9 (Rafaï: 4, Bakouma: 2, Bangassou:3), Ouaka 12 (Bambari: 8, Ippy: 3, Bakala: 1), Haut-Mbomou 10 (Obo: 6, Zémio: 3, Djéma: 1), Nana-Gribizi 8 (Kaga-Bandoro: 8), Basse-Kotto 5 (Alindao: 5), Bangui 3 (Bangui-Fleuve: 3), Haute-Kotto 2 (Bria: 2), Ouham-Pendé 2 (Bozoum: 1, Bocaranga: 1), Bamingui-Bangoran 1 (Ndélé: 1)

LR : Lieux de Regroupement*

Les frontières et les noms indiqués et les désignations utilisées sur cette carte n'impliquent pas une reconnaissance ou une acceptation officielle par les Nations Unies.

Date de mise à jour: 07 Mai 2026 **Sources: CMP** **Feedback: oulai@unhcr.org** **Plus d'information: https://data.unhcr.org**

République Centrafricaine

CCCM CLUSTER
République Centrafricaine

République Centrafricaine

Commission des mouvements de population

Au 31 mars 2026

CHIFFRES CLÉS

748
Nvx PDI

1
Sites nvx PDI

748
Nvx PDI sur site
100%

-
Nvx PDI en famille d'accueil
-%

STATISTIQUES PAR SOUS-PREFECTURE

Préfectures	Sous-Préfectures	Sites	Famille d'accueil	Total
Haut-Mbomou	Zémio	748	-	748
Total		**748**	**-**	**748**

ÉVOLUTION MENSUELLE (en millier)

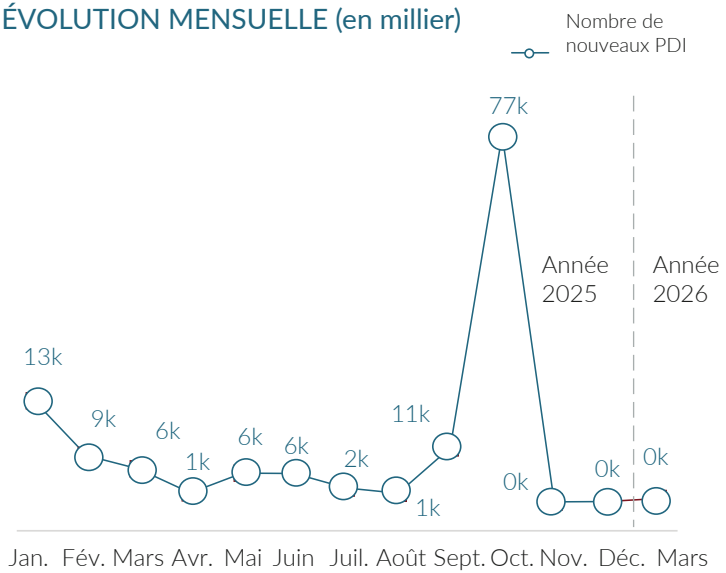

Nombre de nouveaux déplacés par Sous-préfecture

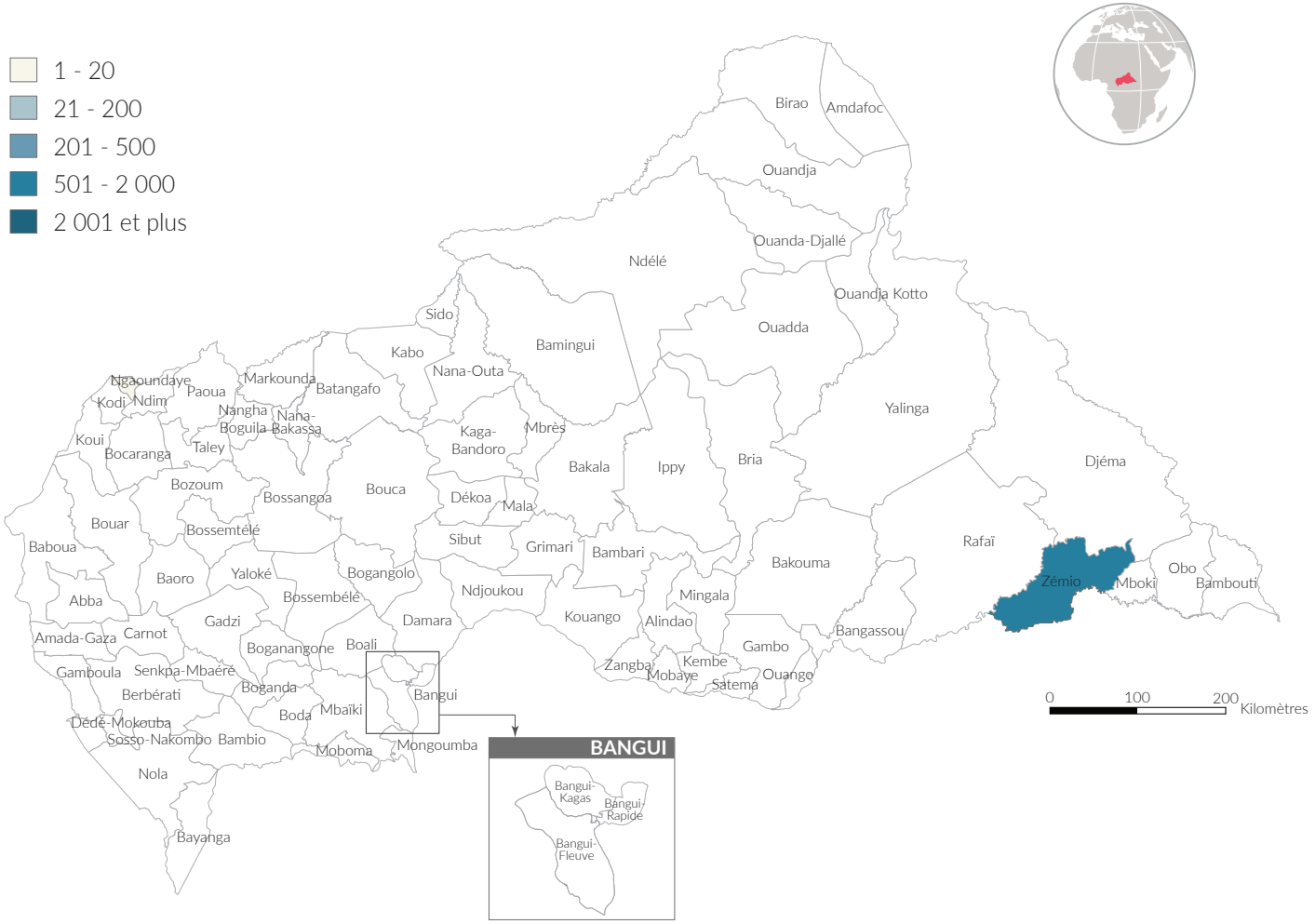

Les informations cartographiées représentent les mouvements de populations durant le mois de Mars

***Nombre de sites par sous-préfectures ayant reçus des nouveaux déplacés: 1**

Haut-Mbomou (Zémio : 1)

Les frontières et les noms indiqués et les désignations utilisées sur cette carte n'impliquent pas une reconnaissance ou une acceptation officielle par les Nations Unies.

Date de mise à jour: 07 Mai 2026 **Sources: CMP** **Feedback: oulai@unhcr.org** **Plus d'information: https://data.unhcr.org**