

Date 8/17/2014

Population par camp/localité			
Étiquettes de lignes	# de menages	# de personnes	% Total
Bredjing	10,086	40,558	8.81%
Oure Cassoni	9,124	36,175	7.86%
Abgadam	6,296	31,522	6.85%
Goz Amer	7,920	31,206	6.78%
Touloum	6,131	29,541	6.42%
Belom	7,053	28,499	6.19%
Farchana	6,468	26,985	5.86%
Am Nabak	6,515	25,174	5.47%
Gaga	5,755	24,152	5.25%
Iridimi	5,270	22,695	4.93%
Dosseye	5,717	22,083	4.80%
Treguine	5,154	21,546	4.68%
Kounougou	4,893	21,512	4.67%
Mile	5,133	21,253	4.62%
Djabal	4,858	20,242	4.40%
Gondje	2,493	11,909	2.59%
Amboko	2,112	11,431	2.48%
Moyo	3,045	10,732	2.33%
East Border *		9,149	1.99%
Ndjamena	1,520	3,436	0.75%
Ngouboua *	285	2,777	0.60%
Bethel *	671	2,224	0.48%
Bekourou *	338	1,506	0.33%
Matiti *	-	1,152	0.25%
Kerfi	380	1,118	0.24%
Moissala *	113	476	0.10%
Ndouba Soh *	-	370	0.08%
Harze *	104	338	0.07%
Soh *	-	247	0.05%
Bekandja *	39	154	0.03%
Bekoninga *	45	130	0.03%
Bethanie *	21	73	0.02%
Total général	107,539	460,365	100.00%

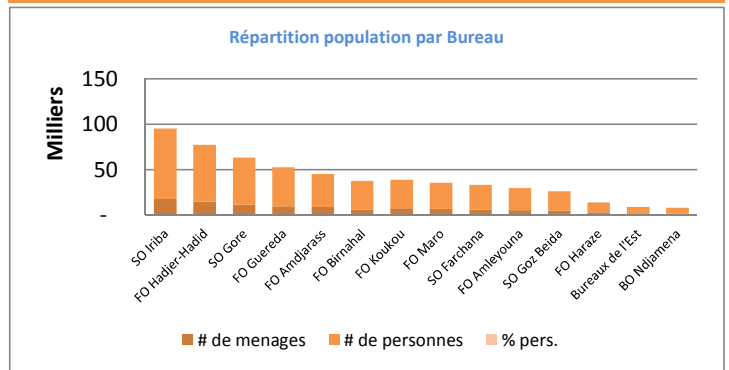
(*) : Communautés d'accueil / Points d'entrée

Répartition de la population par pays d'origine

Pays d'origine	Tota Menages	Total Personnes	%
SUD	84,074	362,556	78.75%
CAR	22,787	94,359	20.50%
COD	225	446	0.10%
NIG	286	2,784	0.60%
Others	167	220	0.05%
Grand Total	107,539	460,365	100.00%

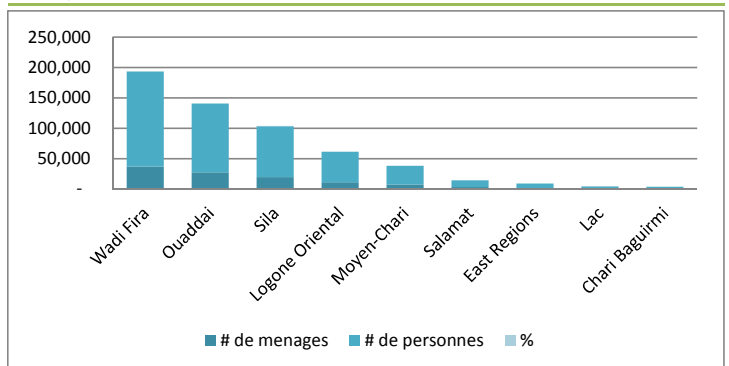
Date 8/17/2014

Données cumulative par Bureau			
Bureau	# de menages	# de personnes	% pers.
SO Iriba	17,916	77,410	16.81%
FO Hadjer-Hadid	15,240	62,104	13.49%
SO Gore	11,549	51,755	11.24%
FO Guereda	10,026	42,765	9.29%
FO Amdjarass	9,124	36,175	7.86%
FO Birnahal	6,296	31,522	6.85%
FO Koukou	7,920	31,206	6.78%
FO Maro	7,053	28,499	6.19%
SO Farchana	6,468	26,985	5.86%
FO Amleyouna	5,755	24,152	5.25%
SO Goz Beida	5,238	21,360	4.64%
FO Haraze	3,149	11,070	2.40%
Bureaux de l'Est		9,149	1.99%
BO Ndjamena	1,805	6,213	1.35%
Total général	107,539	460,365	100.00%



Date 8/17/2014

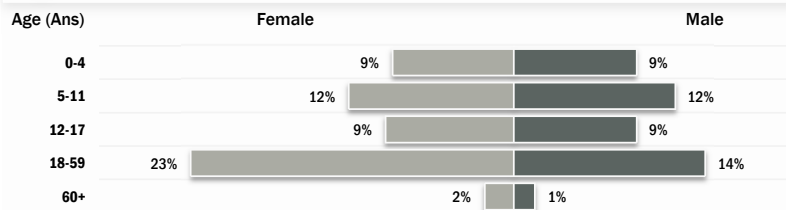
Données cumulative par Région			
Étiquettes de lignes	# de menages	# de personnes	%
Wadi Fira	37,066	156,350	33.96%
Ouaddai	27,463	113,241	24.60%
Sila	19,454	84,088	18.27%
Logone Oriental	11,125	49,878	10.83%
Moyen-Chari	7,477	30,376	6.60%
Salamat	3,149	11,070	2.40%
East Regions		9,149	1.99%
Lac	485	3,577	0.78%
Chari Baguirmi	1,320	2,636	0.57%
Total général	107,539	460,365	100.00%



Désagrégation par âge, sexe et camp pour les personnes enregistrées dans proGres

Camp	Total ménages							Total individus															Grand total
	[0-17]			[18+]			Grand Total	[0-4]			[5-11]			[12-17]			[18-59]			[60+]			
F	M	Total	F	M	Total	F		M	Total	F	M	Total	F	M	Total	F	M	Total	F	M	Total	F	M
Abgadam	302	49	351	4,458	1,487	5,945	6,296	2,920	2,932	5,852	3,396	2,981	6,377	1,396	906	2,302	4,715	1,717	6,432	414	235	649	21,612
Am Nabak	36	9	45	4,932	1,538	6,470	6,515	2,284	2,352	4,636	2,957	2,873	5,830	2,607	2,159	4,766	6,251	2,694	8,945	585	412	997	25,174
Amboko	18	11	29	1,099	846	1,945	1,974	569	544	1,113	1,270	1,172	2,442	1,417	1,370	2,787	2,476	1,800	4,276	131	125	256	10,874
Bekourou	-	2	2	159	150	309	311	134	163	297	227	232	459	81	79	160	287	178	465	12	8	20	1,401
Belom	71	25	96	3,916	3,041	6,957	7,053	2,951	3,044	5,995	3,452	3,333	6,785	2,033	2,114	4,147	6,322	4,426	10,748	502	322	824	28,499
Bredjing	7	5	12	6,373	3,701	10,074	10,086	3,394	3,457	6,851	4,315	4,389	8,704	3,207	3,310	6,517	9,589	6,950	16,539	1,136	811	1,947	40,558
Djabal	9	1	10	3,018	1,830	4,848	4,858	1,942	1,985	3,927	2,146	2,159	4,305	1,618	1,726	3,344	4,750	3,087	7,837	481	348	829	20,242
Dosseye	130	98	228	3,000	2,489	5,489	5,717	1,895	1,919	3,814	3,290	3,162	6,452	1,881	1,831	3,712	4,526	3,055	7,581	276	248	524	22,083
Farchana	10	4	14	4,302	2,152	6,454	6,468	2,196	2,296	4,492	2,973	2,955	5,928	2,387	2,458	4,845	6,416	4,115	10,531	712	477	1,189	26,985
Gaga	32	15	47	3,719	1,989	5,708	5,755	2,216	2,193	4,409	2,990	2,872	5,862	2,041	2,151	4,192	5,402	3,630	9,032	336	321	657	24,152
Gondje	31	31	62	1,399	1,032	2,431	2,493	687	687	1,374	1,577	1,480	3,057	1,355	1,409	2,764	2,658	1,861	4,519	125	70	195	11,909
Goz Amer	23	9	32	5,104	2,784	7,888	7,920	3,262	3,155	6,417	3,580	3,659	7,239	2,210	2,399	4,609	6,954	4,534	11,488	791	662	1,453	31,206
Iridimi	18	9	27	4,100	1,143	5,243	5,270	1,828	1,882	3,710	2,465	2,343	4,808	2,764	2,462	5,226	5,351	2,781	8,132	498	321	819	22,695
Kerfi	12	4	16	147	217	364	380	131	120	251	118	147	265	58	61	119	208	233	441	23	19	42	1,118
Kounougou	3	1	4	3,671	1,218	4,889	4,893	1,474	1,397	2,871	2,664	2,549	5,213	2,411	2,252	4,663	5,356	2,640	7,996	446	323	769	21,512
Mile	21	3	24	3,993	1,116	5,109	5,133	1,927	1,933	3,860	2,786	2,637	5,423	1,981	1,779	3,760	5,048	2,404	7,452	455	303	758	21,253
Moissala	-	2	2	37	74	111	113	51	54	105	52	82	134	28	24	52	93	87	180	2	3	5	476
Moyo	33	11	44	1,970	1,031	3,001	3,045	1,107	1,087	2,194	1,656	1,515	3,171	661	684	1,345	2,324	1,343	3,667	210	145	355	10,732
Ndjamena	19	65	84	316	920	1,236	1,320	158	160	318	193	204	397	159	204	363	522	983	1,505	18	35	53	2,636
Ngouboua	11	4	15	116	36	152	167	81	74	155	90	79	169	28	21	49	120	49	169	6	5	11	553
Oure Cassoni	70	49	119	7,053	1,921	8,974	9,093	2,424	2,361	4,785	4,052	4,042	8,094	4,617	3,846	8,463	9,651	3,937	13,588	778	354	1,132	36,062
Touloum	12	6	18	4,868	1,245	6,113	6,131	2,303	2,339	4,642	3,117	3,059	6,176	3,675	3,271	6,946	7,152	3,560	10,712	659	406	1,065	29,541
Treguine	4	3	7	3,290	1,857	5,147	5,154	2,045	2,025	4,070	2,319	2,379	4,698	1,588	1,708	3,296	4,876	3,594	8,470	566	446	1,012	21,546
	872	416	1,288	71,040	33,817	104,857	106,145	37,979	38,159	76,138	51,685	50,303	101,988	40,203	38,224	78,427	101,047	59,658	160,705	9,162	6,399	15,561	432,819

Age & Sexe



Total Population enregistrées au niveau 2 (ProGres):	432,819	94.02%
Total Population enregistrées au niveau 1:	4,522	0.98%
Total Population estimées:	23,024	5.00%
Total population concernée par le HCR:	460,365	100.00%

Population enregistrée	F	%	M	%	Total	%
Adultes (18 ans et plus)	110,209	25.46%	66,057	15.26%	176,266	40.73%
Mineurs (0 à 17 ans)	129,867	30.00%	126,686	29.27%	256,553	59.27%
Femmes chefs de famille	71,912	100.00%	34,233	47.60%	71,912	67.75%
Mineurs chefs de famille	872	0.82%	416	0.39%	1,288	1.21%

Population de réfugiés enregistrés au niveau 2 dans les camps et communautés d'accueil

Camp	Registered Asylum Seekers						Registered Refugees						Grand Total
	CAR	COD	SUD	NIG	Others	Total	CAR	COD	SUD	NIG	Others	Total	
Abgadam	-	-	-	-	-	-	25	-	21,587	-	-	21,612	21,612
Am Nabak	-	-	-	-	-	-	-	-	25,174	-	-	25,174	25,174
Amboko	-	7	-	-	-	7	10,797	67	2	-	1	10,867	10,874
Bekourou	-	-	-	-	-	-	1,401	-	-	-	-	1,401	1,401
Belom	-	-	-	-	-	-	28,495	-	4	-	-	28,499	28,499
Bredjing	-	-	-	-	-	-	-	-	40,558	-	-	40,558	40,558
Djabal	-	-	-	-	-	-	-	-	20,242	-	-	20,242	20,242
Dosseye	-	-	-	-	-	-	22,082	-	1	-	-	22,083	22,083
Farchana	-	-	-	-	-	-	-	-	26,985	-	-	26,985	26,985
Gaga	-	-	-	-	-	-	-	-	24,152	-	-	24,152	24,152
Gondje	-	-	-	-	-	-	11,909	-	-	-	-	11,909	11,909
Goz Amer	-	-	-	-	-	-	27	-	31,179	-	-	31,206	31,206
Iridimi	-	-	2	-	-	2	-	-	22,693	-	-	22,693	22,695
Kerfi	3	-	194	-	-	197	49	-	872	-	-	921	1,118
Kounougou	-	-	-	-	-	-	-	-	21,512	-	-	21,512	21,512
Mile	-	-	-	-	-	-	-	-	21,253	-	-	21,253	21,253
Moissala	-	-	-	-	-	-	476	-	-	-	-	476	476
Moyo	-	-	-	-	-	-	10,731	-	1	-	-	10,732	10,732
Ndjamena	1,330	119	24	7	93	1,573	456	253	228	-	126	1,063	2,636
Ngouboua	-	-	-	-	-	-	-	-	-	553	-	553	553
Oure Cassoni	-	-	1	-	-	1	-	-	36,059	-	2	36,061	36,062
Touloum	-	-	-	-	-	-	-	-	29,541	-	-	29,541	29,541
Treguine	-	-	-	-	-	-	-	-	21,546	-	-	21,546	21,546
Total	1,333	126	221	7	93	1,780	86,448	320	343,589	553	129	431,039	432,819

Population de réfugiés dans les camps, communautés d'accueil et points d'entrée

Camp	Non registered Refugees						Estimated Refugees						Grand Total
	CAR	COD	SUD	NIG	Others	Total	CAR	COD	SUD	NIG	Others	Total	
Amboko	557	-	-	-	-	557	-	-	-	-	-	-	557
Bekandja *	154	-	-	-	-	154	-	-	-	-	-	-	154
Bekoninga *	130	-	-	-	-	130	-	-	-	-	-	-	130
Bekourou *	105	-	-	-	-	105	-	-	-	-	-	-	105
Bethanie *	73	-	-	-	-	73	-	-	-	-	-	-	73
Bethel *	2,224	-	-	-	-	2,224	-	-	-	-	-	-	2,224
East Border *	-	-	-	-	-	-	-	-	9,149	-	-	9,149	9,149
Haraze *	338	-	-	-	-	338	-	-	-	-	-	-	338
Matiti *	-	-	-	-	-	-	1,152	-	-	-	-	1,152	1,152
Ndjamena	-	-	-	-	-	-	800	-	-	-	-	800	800
Ndouba Soh *	-	-	-	-	-	-	370	-	-	-	-	370	370
Ngouboua *	-	-	-	400	-	400	-	-	-	1,824	-	1,824	2,224
Soh *	-	-	-	-	-	-	247	-	-	-	-	247	247
Tissi *	428	-	-	-	-	428	-	-	9,482	-	-	9,482	9,910
Oure Cassoni	-	-	113	-	-	113	-	-	-	-	-	-	113
	-	-	-	-	-	-	-	-	-	-	-	-	-
	-	-	-	-	-	-	-	-	-	-	-	-	-
	-	-	-	-	-	-	-	-	-	-	-	-	-
Total	4,009	-	113	400	-	4,522	2,569	-	18,631	1,824	-	23,024	27,546
Grand total	5,342	126	334	407	93	6,302	89,017	320	362,220	2,377	129	454,063	460,365

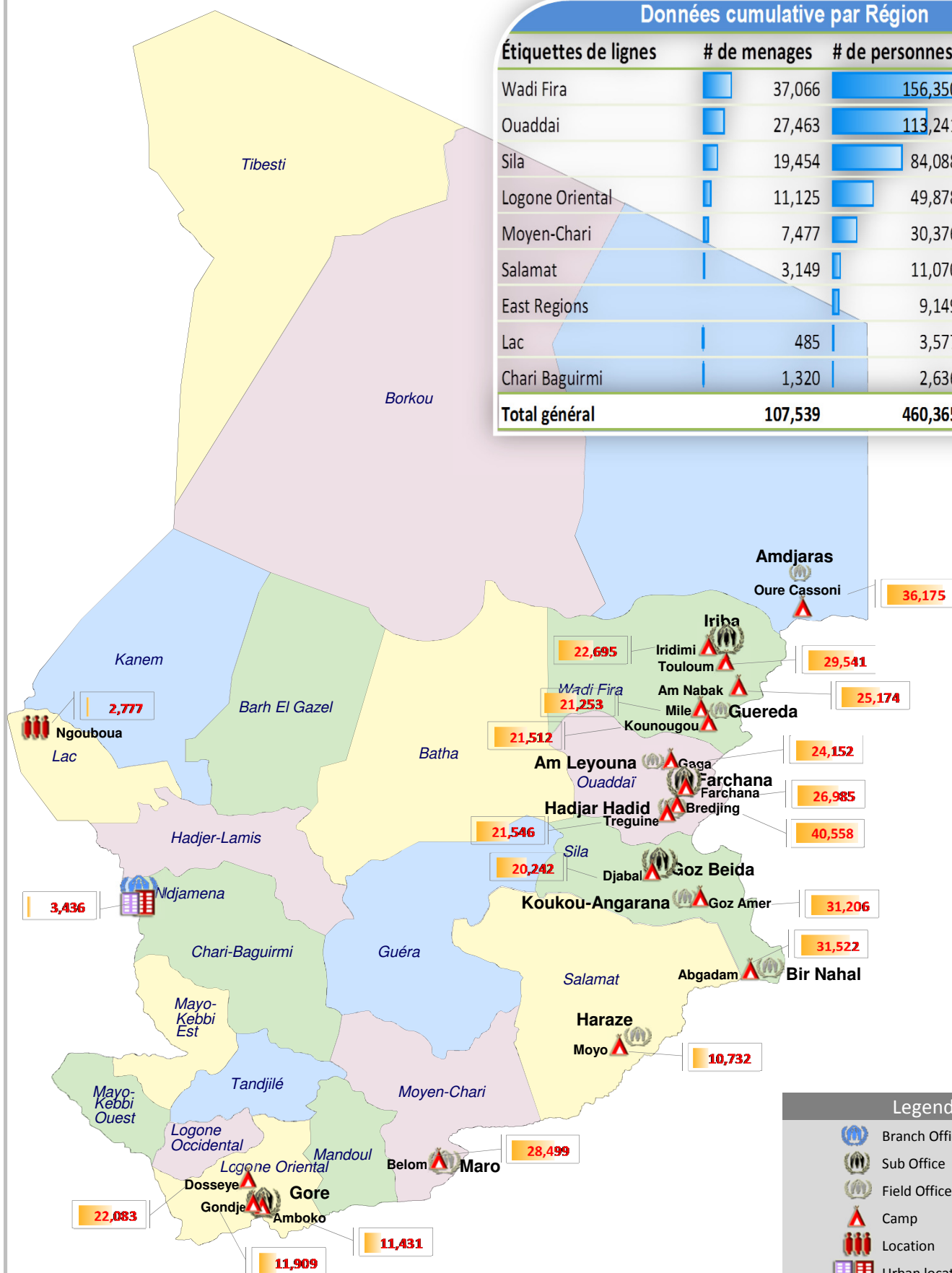
(*)= Communautés d'accueil / Points d'entrée - CAR = Central African Republic - COD = Democratic Republic of Congo - SUD = Sudan - NIG = Nigeria

Cartographie de la population des personnes concernées par le HCR au TCHAD







(A la date du: 17 Aout 2014)

Données cumulatives par Région

Étiquettes de lignes	# de menages	# de personnes	%
Wadi Fira	37,066	156,350	33.96%
Ouaddai	27,463	113,241	24.60%
Sila	19,454	84,088	18.27%
Logone Oriental	11,125	49,878	10.83%
Moyen-Chari	7,477	30,376	6.60%
Salamat	3,149	11,070	2.40%
East Regions		9,149	1.99%
Lac	485	3,577	0.78%
Chari Baguirmi	1,320	2,636	0.57%
Total général	107,539	460,365	100.0%



Legende

-  Branch Office
-  Sub Office
-  Field Office
-  Camp
-  Location
-  Urban location