

## Changements clés

- “ La population totale de réfugiés et demandeurs d’asile est passée de 386,339 en Aout à **387,829** personnes en Septembre. Ceci représente une augmentation globale de **1,490** personnes composées de nouveaux nés, de nouveaux arrivants et de personnes régularisées au travers des procédures mises en place dans le cadre de l’enregistrement continu.
- “ Au total pour ce mois, **938** nouveaux nés ont été enregistrés dans tous les camps et environ **706** nouveaux arrivants pour la plus part des centrafricains ont été enregistrés au Sud du Tchad (Diba-Vom).
- “ L’opération de mise à jour des données sur les personnes à besoins spécifiques initiées dans la Sous-Délégation de Iriba vient de prendre fin avec les camps de Kounougou et Mile et les résultats seront disponibles dans les jours à venir.

## Résumé en chiffres de la population concernée par le HCR

Type de population	Source	Fin Aout 2016	Fin sept. 2016
Réfugiés	Enregistrement niveau 1 et 2, Estimation (CNARR-UNHCR)	384,210	385,839
Demandeurs d'asile	Enregistrement niveau 1 et 2, Estimation (CNARR-UNHCR)	2,129	1,990
IDPs (Lac)	Total returns during the year (refugees + refugee-like situations)	115,872	124,765
	<b>Total</b>	<b>502,211</b>	<b>512,594</b>

## Composition population de réfugiés et demandeurs d'asile fin septembre 2016

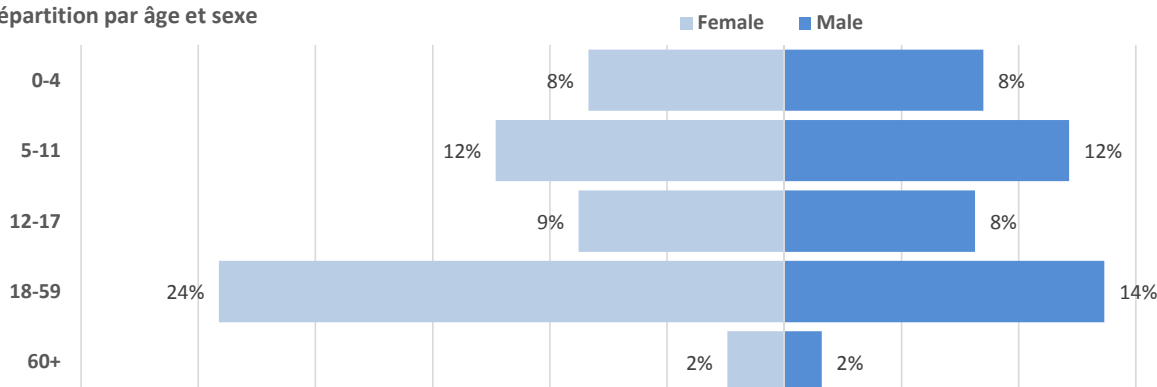
Total Population enregistrées au niveau 2 (ProGres):	377,346	97.30%
Total Population enregistrées au niveau 1:	1,334	0.34%
Total Population estimées:	9,149	2.36%
<b>Total population de réfugiés et demandeurs d'asile:</b>	<b>387,829</b>	<b>100%</b>

## Quelques chiffres sur la population enregistrée au niveau 2

	F	%	M	%	Total	%
Adultes (18 ans et plus)	100,131	26.54%	57,543	15.25%	157,674	41.79%
Mineurs (0 à 17 ans)	111,082	29.44%	108,589	28.78%	219,672	58.21%
Femmes chefs de famille	67,668	17.93%		0.00%	67,668	69.14%
Mineurs chefs de famille	269	0.07%	124	0.03%	394	0.40%

## Répartition de la population enregistrée au niveau 2 en tranche d'âge

Répartition par âge et sexe



-Toutes les localités sauf Abgadam ont fait objet de vérification biométrique en 2015 - \* : Dénombrement physique effectué en Mai 2014

Source: UNHCR & CNARR

Date 09/30/16

Population par camp/localité			
Camps/localités	# de menages	# de personnes	% Total
Bredjing	10,778	42,448	10.95%
Goz Amir	7,996	32,250	8.32%
Oure Cassoni	7,915	27,614	7.12%
Farchana	6,776	27,411	7.07%
Gaga	5,775	23,663	6.10%
Touloum	5,536	23,024	5.94%
Treguine	5,673	22,464	5.79%
Amnabak	5,673	21,297	5.49%
Djabal	4,848	20,788	5.36%
Belom	4,887	19,387	5.00%
Mile	5,074	18,952	4.89%
Iridimi	4,801	18,512	4.77%
Kounoungou	4,517	17,846	4.60%
Dosseye	3,304	12,428	3.20%
East Border *	2,288	9,149	2.36%
Amboko	2,099	8,511	2.19%
Gondje	1,904	7,798	2.01%
Moyo	2,087	7,544	1.95%
Dar Es Salam	1,836	5,422	1.40%
Ndjamena	1,506	4,320	1.11%
Abgadam	781	2,836	0.73%
Dembo *	746	2,493	0.64%
Doholo	808	2,361	0.61%
Bekourou *	483	1,969	0.51%
Kerfi	409	1,343	0.35%
Ngouboua *	467	1,263	0.33%
Moissala *	230	899	0.23%
Vom	325	844	0.22%
Diba	280	640	0.17%
Bongor *	140	559	0.14%
Daha 2 *	123	381	0.10%
Guelendeng *	91	364	0.09%
Daha 1 *	125	329	0.08%
Tchoukoutalia *	103	309	0.08%
Pont Carol *	69	274	0.07%
Moulkou *	34	137	0.04%
<b>Grand Total</b>	<b>100,487</b>	<b>387,829</b>	<b>100%</b>

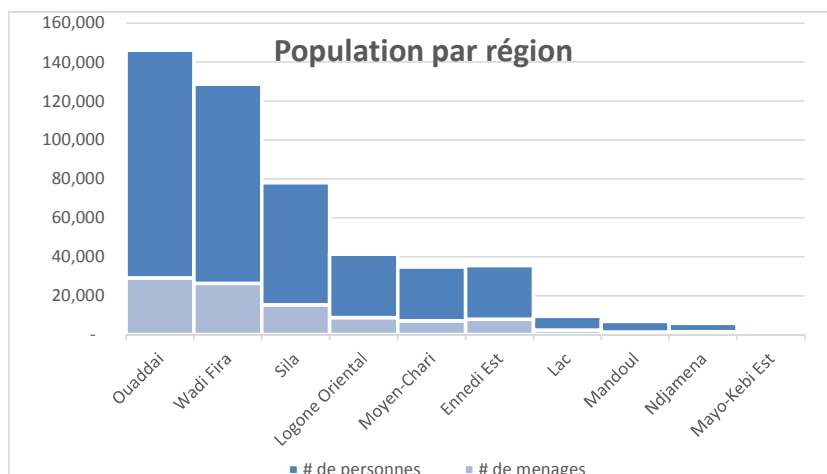
Répartition de la population par pays d'origine			
Pays d'origine	Total Menages	Total Personnes	%
SUD	78,880	309,669	79.85%
CAR	18,680	69,436	17.90%
NIG	2,459	7,382	1.90%
COD	136	298	0.08%
Autres	333	1,044	0.27%
<b>Grand Total</b>	<b>100,487</b>	<b>387,829</b>	<b>100%</b>

Date 9/30/2016

Données cumulatives par Sous Délégation			
Bureau	# de menages	# de personnes	% pers.
SO Iriba	34,202	129,990	33.52%
SO Farchana	29,231	116,901	30.14%
SO Gore	17,401	65,584	16.91%
SO Goz Beida	15,407	62,706	16.17%
Region du Lac	2,406	6,994	1.80%
BO Ndjamena	1,840	5,654	1.46%
<b>Grand Total</b>	<b>100,487</b>	<b>387,829</b>	<b>100%</b>

Date 9/30/2016

Données cumulatives par Région			
Row Labels	# de menages	# de personnes	%
Ouaddai	29,231	116,901	30.14%
Wadi Fira	26,287	102,376	26.40%
Sila	15,407	62,706	16.17%
Logone Oriental	8,720	32,582	8.40%
Moyen-Chari	7,222	27,641	7.13%
Ennedi Est	7,915	27,614	7.12%
Lac	2,406	6,994	1.80%
Mandoul	1,459	5,361	1.38%
Ndjamena	1,506	4,320	1.11%
Mayo-Kebi Est	334	1,334	0.34%
<b>Grand Total</b>	<b>100,487</b>	<b>387,829</b>	<b>100%</b>



\*: Villages hôtes / communautés d'accueil.

East Borders \*: Population estimée répartie le long des frontières à l'Est.

## Population de réfugiés enregistrés au niveau 2 dans les camps et communautés d'accueil

Camp	Demandeurs d'asile enregistrés						Réfugiés enregistrés						Grand Total
	CAR	COD	SUD	NIG	Autres	Total	CAR	COD	SUD	NIG	Autres	Total	
Abgadam	-	-	-	-	-	-	-	-	2,836	-	-	2,836	2,836
Amnabak	-	-	-	-	-	-	-	-	21,297	-	-	21,297	21,297
Amboko	-	7	-	-	-	7	8,459	43	2	-	-	8,504	8,511
Bekourou	-	-	-	-	-	-	1,969	-	-	-	-	1,969	1,969
Belom	-	-	-	-	-	-	19,384	-	3	-	-	19,387	19,387
Bredjing	-	-	-	-	-	-	-	-	42,448	-	-	42,448	42,448
Daha 1	-	-	-	-	-	-	329	-	-	-	-	329	329
Daha 2	-	-	-	-	-	-	381	-	-	-	-	381	381
Dar Es Salam	-	-	-	-	-	-	-	-	1	4,991	430	5,422	5,422
Dembo	-	-	-	-	-	-	2,493	-	-	-	-	2,493	2,493
Diba	-	-	-	-	-	-	640	-	-	-	-	640	640
Vom	-	-	-	-	-	-	844	-	-	-	-	844	844
Djabal	-	-	-	-	-	-	-	-	20,788	-	-	20,788	20,788
Doholo	-	-	-	-	-	-	2,361	-	-	-	-	2,361	2,361
Dosseye	-	-	-	-	-	-	12,421	-	1	-	6	12,428	12,428
Farchana	-	-	-	-	-	-	-	-	27,411	-	-	27,411	27,411
Gaga	-	-	-	-	-	-	-	-	23,663	-	-	23,663	23,663
Gondje	-	-	-	-	-	-	7,798	-	-	-	-	7,798	7,798
Goz Amir	-	-	-	-	-	-	21	-	32,229	-	-	32,250	32,250
Iridimi	-	-	-	-	-	-	-	-	18,512	-	-	18,512	18,512
Kerfi	-	-	-	-	-	-	117	-	1,226	-	-	1,343	1,343
Kounoungou	-	-	-	-	-	-	-	-	17,846	-	-	17,846	17,846
Mile	-	-	-	-	-	-	-	-	18,952	-	-	18,952	18,952
Moissala	-	-	-	-	-	-	899	-	-	-	-	899	899
Moyo	-	-	-	-	-	-	7,543	-	1	-	-	7,544	7,544
Ndjamena	566	38	22	1	22	649	3,206	210	180	2	73	3,671	4,320
Ngouboua	-	-	-	-	-	-	-	-	-	1,261	2	1,263	1,263
Oure Cassoni	-	-	-	-	-	-	-	-	27,614	-	-	27,614	27,614
Tchoukoutalia	-	-	-	-	-	-	-	-	-	309	-	309	309
Touloum	-	-	-	-	-	-	-	-	23,024	-	-	23,024	23,024
Treguine	-	-	-	-	-	-	-	-	22,464	-	-	22,464	22,464
<b>Total</b>	<b>566</b>	<b>45</b>	<b>22</b>	<b>1</b>	<b>22</b>	<b>656</b>	<b>68,865</b>	<b>253</b>	<b>300,498</b>	<b>6,563</b>	<b>511</b>	<b>376,690</b>	<b>377,346</b>

## Population de réfugiés dans les camps, communautés d'accueil et points d'entrée

Camp/Localité	Réfugiés enregistrés niveau 1						Estimations						Grand Total
	CAR	COD	SUD	NIG	Others	Total	CAR	COD	SUD	NIG	Others	Total	
East Border	-	-	-	-	-	-	-	-	9,149	-	-	9,149	9,149
Bongor *	-	-	-	470	89	559	-	-	-	-	-	-	559
Pont Carol *	1	-	-	15	258	274	-	-	-	-	-	-	274
Moulikou *	-	-	-	101	36	137	-	-	-	-	-	-	137
Guelendeng *	4	-	-	232	128	364	-	-	-	-	-	-	364
-	-	-	-	-	-	-	-	-	-	-	-	-	-
-	-	-	-	-	-	-	-	-	-	-	-	-	-
-	-	-	-	-	-	-	-	-	-	-	-	-	-
<b>Total</b>	<b>5</b>	<b>-</b>	<b>-</b>	<b>818</b>	<b>511</b>	<b>1,334</b>	<b>-</b>	<b>-</b>	<b>9,149</b>	<b>-</b>	<b>-</b>	<b>9,149</b>	<b>10,483</b>
<b>Grand total</b>	<b>571</b>	<b>45</b>	<b>22</b>	<b>819</b>	<b>533</b>	<b>1,990</b>	<b>68,865</b>	<b>253</b>	<b>309,647</b>	<b>6,563</b>	<b>511</b>	<b>385,839</b>	<b>387,829</b>

(\*)= Communautés d'accueil / Points d'entrée - **CAR** = Central African Republic - **COD** = Democratic Republic of Congo - **SUD** = Sudan - **NIG** = Nigeria

## Population des Réfugiés et Demandeurs d'Asile au TCHAD

(A la date du: 30/09/2016)



Désagrégation par age, sexe et camp pour les personnes enregistrées dans la base de données des réfugiés

		Total menages							Total individus																
		[0-17]			[18+]			Grand Total	[0-4]			[5-11]			[12-17]			[18-59]			[60+]			Grand total	
Localité	Type localité	F	M	Total	F	M	Total		F	M	Total	F	M	Total	F	M	Total	F	M	Total	F	M	Total		
Oure Cassoni	Camp	9	3	12	6,497	1,406	7,903	7,915	2,102	2,162	4,264	3,471	3,365	6,836	2,931	2,273	5,204	7,738	2,624	10,362	712	236	948	27,614	
Touloum	Camp	11	-	11	4,481	1,044	5,525	5,536	2,105	2,211	4,316	2,772	2,731	5,503	2,210	1,836	4,046	5,689	2,515	8,204	629	326	955	23,024	
Amnabak	Camp	16	1	17	4,603	1,053	5,656	5,673	1,740	1,673	3,413	2,350	2,315	4,665	2,407	1,951	4,358	5,943	1,986	7,929	574	358	932	21,297	
Iridimi	Camp	3	3	6	3,835	960	4,795	4,801	1,558	1,569	3,127	2,257	2,160	4,417	1,807	1,583	3,390	4,687	2,172	6,859	465	254	719	18,512	
Mile	Camp	7	-	7	4,131	936	5,067	5,074	1,507	1,605	3,112	2,432	2,338	4,770	1,853	1,524	3,377	4,895	2,065	6,960	461	272	733	18,952	
Kounoungou	Camp	7	-	7	3,607	903	4,510	4,517	1,353	1,351	2,704	2,256	2,053	4,309	1,988	1,724	3,712	4,688	1,805	6,493	376	252	628	17,846	
Bredjing	Camp	9	4	13	6,900	3,865	10,765	10,778	3,579	3,512	7,091	4,934	5,075	10,009	3,199	3,172	6,371	10,076	6,839	16,915	1,206	856	2,062	42,448	
Farchana	Camp	17	6	23	4,613	2,140	6,753	6,776	2,186	2,268	4,454	3,190	3,197	6,387	2,374	2,328	4,702	6,653	3,998	10,651	756	461	1,217	27,411	
Gaga	Camp	8	1	9	3,911	1,855	5,766	5,775	2,009	2,027	4,036	2,937	2,878	5,815	2,146	2,092	4,238	5,407	3,434	8,841	410	323	733	23,663	
Treguine	Camp	4	2	6	3,706	1,961	5,667	5,673	2,100	2,043	4,143	2,716	2,755	5,471	1,599	1,665	3,264	5,129	3,412	8,541	600	445	1,045	22,464	
Goz Amir	Camp	16	5	21	5,274	2,701	7,975	7,996	3,020	3,190	6,210	4,020	4,025	8,045	2,400	2,393	4,793	7,061	4,438	11,499	967	736	1,703	32,250	
Djabal	Camp	3	-	3	3,166	1,679	4,845	4,848	1,933	2,007	3,940	2,431	2,498	4,929	1,639	1,621	3,260	4,800	3,001	7,801	486	372	858	20,788	
Abgadam *	Camp	16	4	21	575	185	760	781	226	220	446	508	479	987	235	177	412	658	242	900	58	32	90	2,836	
Kerfi	Site	6	2	8	198	203	401	409	122	155	277	198	196	394	77	74	151	263	206	469	27	25	52	1,343	
Belom	Camp	13	7	20	2,882	1,985	4,867	4,887	1,557	1,614	3,171	2,413	2,312	4,725	1,552	1,658	3,210	4,416	3,146	7,562	450	269	719	19,387	
Dosseye	Camp	17	20	37	1,800	1,467	3,267	3,304	835	875	1,710	1,793	1,751	3,544	1,033	1,075	2,108	2,707	1,922	4,629	213	224	437	12,428	
Amboko	Camp	6	6	12	1,118	969	2,087	2,099	522	497	1,019	991	913	1,904	788	826	1,614	2,005	1,677	3,682	164	128	292	8,511	
Gondje	Camp	4	4	8	1,122	774	1,896	1,904	372	422	794	907	939	1,846	881	852	1,733	1,909	1,326	3,235	124	66	190	7,798	
Moyo	Camp	13	1	14	1,524	549	2,073	2,087	837	776	1,613	1,019	1,016	2,035	634	543	1,177	1,661	768	2,429	194	96	290	7,544	
Dembo	Camp	3	2	5	410	331	741	746	245	268	513	378	378	756	116	132	248	555	350	905	45	26	71	2,493	
Doholo	Site	7	2	9	369	430	799	808	182	200	382	292	351	643	158	148	306	492	467	959	40	31	71	2,361	
Bekourou	Village	4	3	7	233	243	476	483	229	173	402	290	324	614	107	121	228	416	279	695	15	15	30	1,969	
Moissala	Village	-	-	-	126	104	230	230	90	93	183	147	147	294	48	50	98	188	121	309	7	8	15	899	
Diba	Village	6	2	8	129	143	272	280	54	80	134	82	72	154	19	25	44	143	150	293	12	3	15	640	
Vom	Village	15	9	24	167	134	301	325	114	106	220	115	94	209	35	30	65	182	149	331	14	5	19	844	
Daha 1	Camp	2	1	3	92	30	122	125	23	29	52	53	32	85	28	15	43	97	38	135	7	7	14	329	
Daha 2	Camp	4	1	5	88	30	118	123	38	38	76	66	48	114	29	30	59	89	36	125	5	2	7	381	
Ndjamena	Urbains	5	8	13	602	891	1,493	1,506	238	232	470	469	464	933	360	370	730	1,030	1,055	2,085	43	59	102	4,320	
Dar Es Salam	Camp	19	14	33	886	917	1,803	1,836	544	541	1,085	723	690	1,413	321	321	642	1,032	1,082	2,114	60	108	168	5,422	
Ngouboua	Village	14	12	26	287	154	441	467	75	75	150	202	200	402	87	88	175	311	182	493	17	26	43	1,263	
Tchoukoutalia	Village	5	1	6	67	30	97	103	29	22	51	52	51	103	33	11	44	73	34	107	1	3	4	309	
		269	124	394	67,399	30,072	97,471	97,865	31,524	32,034	63,558	46,464	45,847	92,311	33,094	30,708	63,802	90,993	51,519	142,512	9,138	6,024	15,162	377,346	

-Toutes les localités sauf Abgadam, Ngouboua et Tchoukoutalia ont fait objet d'un enregistrement biométrique - \* : Dénombrement physique effectué en Mai 2014

Source: UNHCR & CNARR

Préparé par l'Unité d'enregistrement

# Cartographie de la population des personnes concernées par le HCR au TCHAD

(A la date du: 30/09/2016)



## Données cumulatives par Sous Délégation

Bureau	# de menages	# de personnes	% pers.
SO Iriba	34,202	129,990	33.52%
SO Farchana	29,231	116,901	30.14%
SO Gore	17,401	65,584	16.91%
SO Goz Beida	15,407	62,706	16.17%
Region du Lac	2,406	6,994	1.80%
BO Ndjamen	1,840	5,654	1.46%
<b>Grand Total</b>	<b>100,487</b>	<b>387,829</b>	<b>100%</b>

<b>FO Bagasola</b>
<b>6,994</b>
Dar Es Salam 5,422
Ngouboua 1,263
Tchoukouta. 309







<b>SO Iriba</b>
<b>129,990</b>
Oure Cassoni 27,614
Touloum 23,024
Amnabak 21,297
Mile 18,952
Iridimi 18,512
Kounougou 17,846
Estimation 2,745

<b>SO Farchana</b>
<b>116,901</b>
Bredjing 42,448
Farchana 27,411
Gaga 23,663
Treguine 22,464
Estimation 915

<b>SO Goz Beida</b>
<b>62,706</b>
Goz Amir 32,250
Djabal 20,788
Kerfi 1,343
Estimation 5,489
Abgadam 2,836

<b>SO Gore</b>
<b>65,584</b>
Belom 19,387
Dosseye 12,428
Amboko 8,511
Gondje 7,798
Moyo 7,544
Doholo 2,361
Villages. 6,071
Diba / Vom 1,484

<b>BO Ndjamen</b>
<b>5,654</b>
Ndjamen 4,320
Mayo Kebi E. 1,334

- Légende**
-  Branch Office
  -  Sub Office
  -  Field Office
  -  Camp
  -  Location
  -  Urban location

Estimation: Population non enregistrée vivant le long des frontières avec le Soudan