

### 4Mi en América Latina

La Iniciativa del Mecanismo de Monitoreo de la Migración Mixta (4Mi por su acrónimo en inglés) recopila información sobre los flujos migratorios mixtos mediante una red de encuestadores que entrevistan continuamente a personas en situación de migración. 4Mi proporciona hallazgos indicativos para informar las políticas y la programación. Para más información, visite [www.mixedmigration.org/4mi/](http://www.mixedmigration.org/4mi/)

En América Latina, 4Mi se está implementando en seis lugares en dos países (Riohacha, Cúcuta, Barranquilla, Bogotá e Ipiales en Colombia; y Lima en Perú) en la ruta hacia el sur oeste desde Venezuela, y entrevista exclusivamente a venezolanos refugiados y migrantes y, más específicamente, a personas que están en tránsito o que llegaron al lugar de la entrevista hace menos de 12 meses.

**Figura 1. Lugares de entrevista**



### Movimientos migratorios mixtos desde Venezuela

Según las estimaciones más recientes, más de 4.700.000 venezolanos han salido de Venezuela.<sup>1</sup> Los principales destinos de este movimiento migratorio mixto son otros países de América Latina. Hay tres rutas migratorias principales para salir del país. La ruta hacia el sur oeste, a través de Colombia, Ecuador, Perú y Chile es la más utilizada; y Colombia y Perú tienen el más alto número de refugiados y migrantes venezolanos en sus territorios (más de 1.630.000 en Colombia y más de

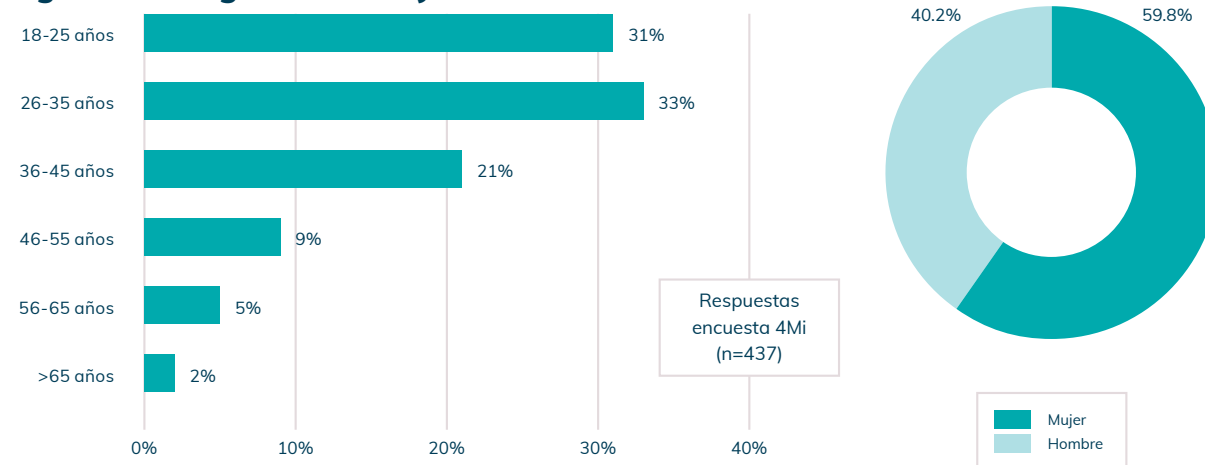
860.000 en Perú<sup>2</sup>). Las otras dos rutas son hacia el sur este hacia Brasil; y hacia el norte y el este (a las islas del Caribe y Guyana).

### Perfiles de las personas encuestadas por 4Mi

El propósito de este snapshot es dar a conocer los hallazgos iniciales sobre los perfiles de las personas entrevistadas, los motivos por los cuales salieron de Venezuela, y los lugares que identificaron como los más peligrosos a lo largo de su ruta. Estos hallazgos serán actualizados en la medida en que el proyecto avance y el tamaño de la muestra aumente.

Este snapshot se basa en 437 entrevistas realizadas entre el 9 de noviembre de 2019 y el 7 de enero de 2020: 381 entrevistas se realizaron en Colombia y 56 en Perú. El 60% de las personas encuestadas eran mujeres y el 40% hombres. El promedio de edad entre los encuestados fue de 33.4 años, siendo 18 la edad más baja y 76 la más alta.

**Figura 2. Rangos de edad y sexo**



<sup>1</sup> Plataforma de Coordinación para las Personas Migrantes y Refugiadas de Venezuela. Datos actualizados al 5 de diciembre de 2019.

<sup>2</sup> Idem.

El 66% de las personas encuestadas dijo ser soltero/a y el 30% casado/a. El otro 4% reportó ser divorciado/a o viudo/a. El 86% de las personas encuestadas informó tener hijos, con un promedio de 2.7 hijos por persona.

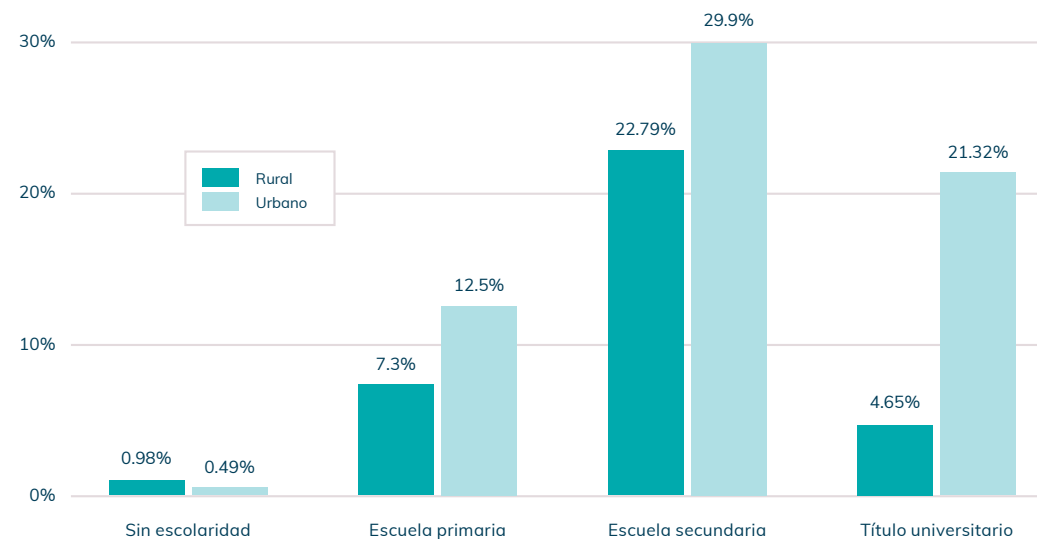
El 65% vivía en áreas urbanas y el 35% en áreas rurales. La tasa de personas encuestadas que provenían de áreas rurales es mayor que el porcentaje de población rural reportada para Venezuela, que era del 12% en 2018<sup>3</sup>.

El 63% de las personas encuestadas venía de los siguientes 5 de los 23 estados federales del país: Zulia (32%), Carabobo (9%), Aragua (8%), Distrito Capital (8%) y Lara (6%). En general esto refleja la distribución de la población en Venezuela, dado que los cinco estados mencionados están entre los 6 más poblados del país<sup>4</sup>. Sin embargo, es también importante notar un potencial sesgo en el muestreo debido a la ubicación de nuestros encuestadores: dos lugares de muestreo están en departamentos de Colombia que están cerca de la frontera con Zulia. Las regiones de origen indicadas por las personas encuestadas en Perú hasta ahora son mucho más diversas y sin una concentración aparente en ningún estado en particular.

## Educación y ocupación: el 32% de los encuestados tenía un empleo regular remunerado antes de salir del país

Más de la mitad de las personas encuestadas informó haber terminado la educación secundaria (53%), el 26% reportó haber terminado una educación universitaria y el 20% la educación primaria. Hay una diferencia significativa entre el nivel de educación reportado por las personas encuestadas que vienen de áreas rurales y las de áreas urbanas. La figura 3 muestra que, de todos los encuestados, las personas que provienen de áreas urbanas mencionaron con más frecuencia haber recibido educación secundaria (30%) y universitaria (21%), mientras que las categorías de educación primaria (7%) y secundaria (23%) fueron reportadas con más frecuencia por las personas que provienen de áreas rurales.

Figura 3. Educación por zona de origen



\*Nota: Menciones omitidas: Otras (27), Entrenamiento vocacional (1), Rechazo (1).

\*\*Nota: Porcentaje calculado con base en n=408.

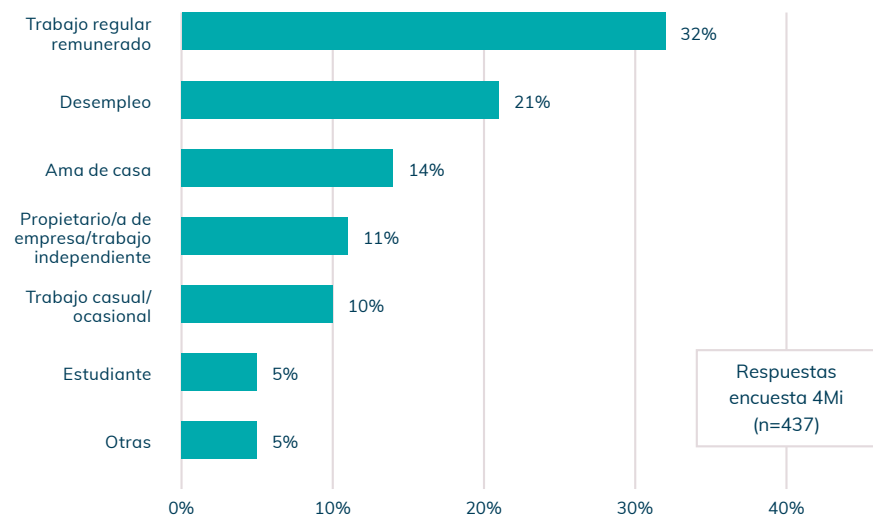
Respuestas encuesta 4Mi (n=408)\*

3 Banco Mundial, [Rural population \(% of total population\): Venezuela, RB.](#)

4 Consejo Nacional Electoral, [Elecciones municipales 2018.](#)

Buena parte de las personas encuestadas (32%) tenía un empleo regular remunerado antes de salir de Venezuela. La segunda situación socioeconómica más común reportada fue el desempleo (21%), y el 14% de las personas encuestadas eran amas de casa. El 11% eran propietarios de negocios o auto-empleados, 10% tenía un empleo casual u ocasional. El 5% eran estudiantes y el 5% otras.

**Figura 4. Ocupación**

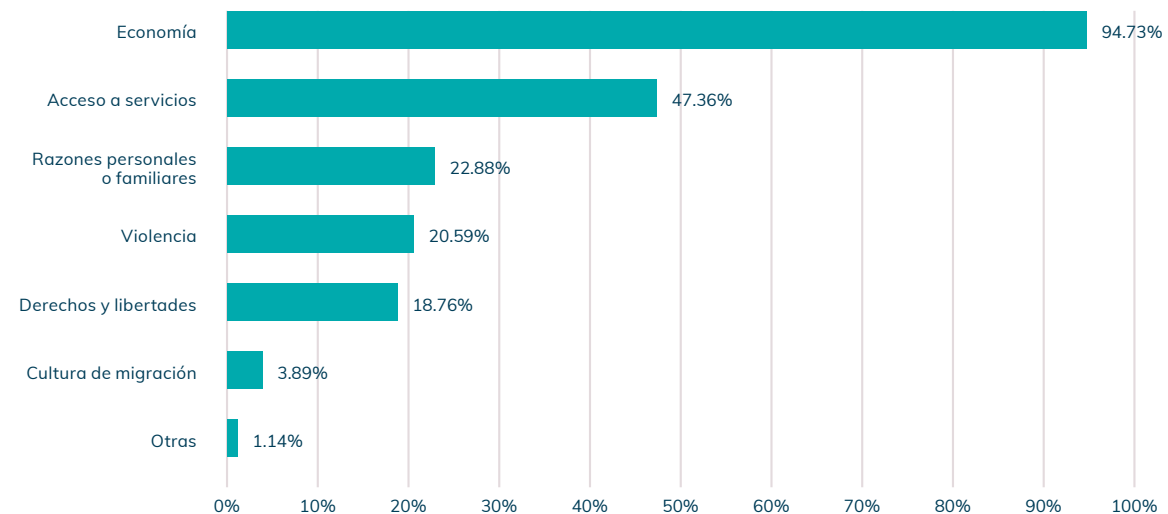


## La mayoría de los factores impulsores de la migración son económicos y falta de acceso a los servicios

La mayoría de las personas encuestadas mencionó varios motivos para salir de Venezuela, con un promedio de dos categorías principales de factores impulsores por persona.

Como muestra la Figura 5, los factores económicos fueron los que se mencionaron con más frecuencia (95% de las personas encuestadas). La segunda categoría que se citó con más frecuencia fueron las dificultades para acceder a los servicios, mencionadas por casi la mitad de los encuestados (47%). La tercera categoría corresponde a motivos personales o familiares (23%); mientras que aproximadamente una quinta parte mencionó motivos relacionados con la violencia (21%) y elementos relacionados a derechos y libertades (19%).

**Figura 5. Razones de migración**



\*Nota: los encuestados pueden seleccionar más de una respuesta en esta pregunta.

Respuestas encuesta 4Mi (n=437)\*

La mayoría de las personas encuestadas mencionaron más de una razón económica para salir del país, incluyendo: no ganar lo suficiente en el trabajo que tenían (63%), estar desempleado/a (41%) y haber enfrentado dificultades para hacer negocios (25%).

Los factores impulsores relacionados con el acceso a servicios incluyeron: acceso insuficiente a los bienes y servicios básicos (82%), siendo los servicios más mencionados agua, electricidad y gas, además de alimentos como productos básicos; falta de buenos servicios de salud (72%); falta de buenas oportunidades educativas (42%); y corrupción en las entidades del gobierno (32%).

La razón personal o familiar que se mencionó con mayor frecuencia para salir de Venezuela fue reunirse con familiares o amigos en el exterior (66% de los encuestados). En cuanto a los factores impulsores relacionados con la violencia, los que más se mencionaron incluían el crimen y la inseguridad general (93%) y los desórdenes y los disturbios políticos (62%). Finalmente, entre los factores impulsores relacionados con derechos y libertades se destacan falta de libertad o gobierno represivo (73%) y discriminación o persecución (45%)<sup>5</sup>.

## Lugares peligrosos a lo largo de la ruta migratoria

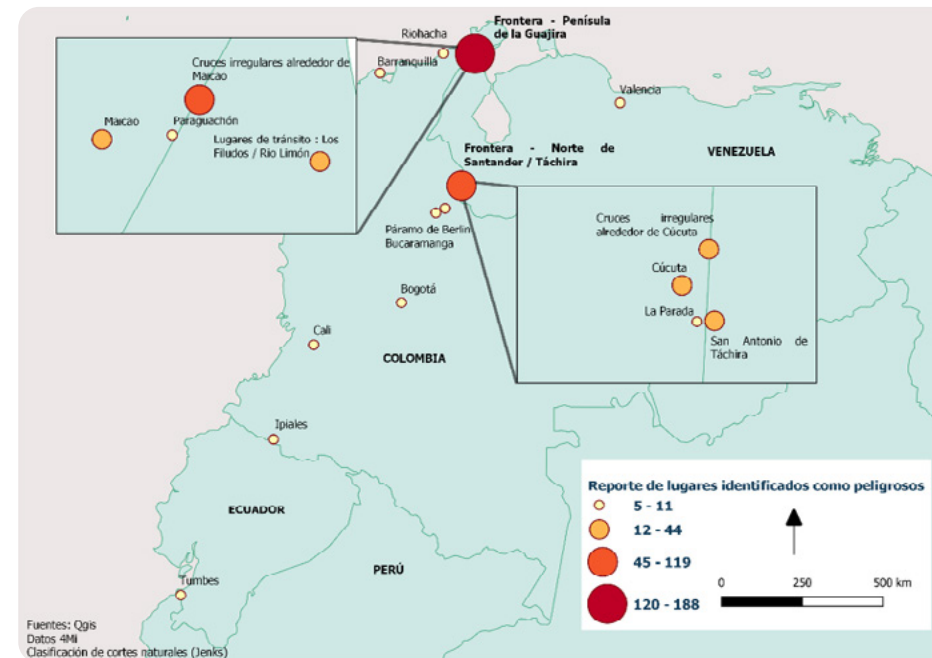
Los siguientes datos constituyen una exploración inicial de los riesgos de protección enfrentados por los venezolanos refugiados y migrantes en la ruta migratoria. Este tema será explorado en más detalle más adelante, en otro snapshot.

78% de las personas encuestadas informaron haber cruzado por lo menos un lugar peligroso<sup>6</sup> a lo largo de su ruta migratoria. Los encuestados identificaron un total de 54 lugares peligrosos. Como muestra el mapa de la Figura 6, los lugares que las personas encuestadas identificaron más frecuentemente como peligrosos están ubicados en o cerca de la frontera entre Venezuela y Colombia. Los 10 lugares que fueron catalogados como peligrosos con mayor frecuencia fueron: los cruces fronterizos irregulares ("trochas") cerca de Maicao, en la frontera entre Colombia y Venezuela (27%); la ciudad de Cúcuta, en el departamento colombiano de Norte de Santander (10%); los cruces fronterizos irregulares cerca a Cúcuta, también en la frontera entre Colombia y Venezuela (8%); el municipio de Maicao en Colombia (8%); el área de El Limón en Venezuela (5%); la ciudad de San Antonio de Táchira en Venezuela (5%); el páramo de Berlín, localizado en territorio colombiano entre las ciudades de Cúcuta y Bucaramanga (3%); el corregimiento de Paraguachón en Colombia (2%), en la frontera con Venezuela; el municipio de Los Filudos in Venezuela (2%); y la ciudad de Cali en Colombia (2%).

De nuevo se debe mencionar que los lugares de encuesta pueden afectar los hallazgos y anticipamos que, en la medida en que la distribución de la recolección de datos se amplíe y los datos se capturen

en un área geográfica más grande, los hallazgos cambien. También hay un potencial de sesgo debido a que las personas encuestadas posiblemente no puedan identificar los lugares que fueron peligrosos.

**Figure 6. Lugares identificados como peligrosos por los encuestados**



La Iniciativa del Mecanismo de Monitoreo de la Migración Mixta (4Mi) es el sistema principal de recopilación de datos primarios del Mixed Migration Center, un enfoque innovador que ayuda a llenar las brechas de conocimiento e informar políticas y respuestas sobre la naturaleza de los movimientos migratorios mixtos y los riesgos de protección para personas refugiadas y migrantes. Los encuestadores de 4Mi actualmente recopilan datos mediante entrevistas directas con personas refugiadas y migrantes en África Occidental, África Oriental y Yemen, África del Norte, Asia, Europa y América Latina y el Caribe.

Se indican con claridad los tamaños de la muestra, los cuales representan una sección limitada de las personas refugiadas y migrantes. Los hallazgos derivados de la muestra encuestada no se deben utilizar para hacer inferencias sobre la población total. Para mayores consultas sobre el análisis de 4Mi y los detalles de la metodología visite la página [www.mixedmigration.org/4mi](http://www.mixedmigration.org/4mi)

Este documento cubre actividades de ayuda humanitaria implementadas con la asistencia financiera de la Unión Europea. Las visiones expresadas en este documento no se deben considerar, de ninguna forma, como un reflejo de la opinión oficial de la Unión Europea, y la Comisión Europea no es responsable por el uso que se le dé a la información contenida en este documento.

<sup>5</sup> Todos los porcentajes en este párrafo y los dos párrafos anteriores se calcularon con base en los encuestados que mencionaron la categoría principal de factores impulsores de la migración, y no el total de las personas encuestadas en el estudio.  
<sup>6</sup> Se entienden como "lugares peligrosos" los lugares donde las personas refugiadas y migrantes están expuestas a riesgos de ser víctimas de situaciones de violencia u otros delitos.