

MISE A JOUR DES CHIFFRES DES POPULATIONS DEPLACEES DANS LA REGION DE DIFFA

DIFFA

Groupe de Travail Accueil & Enregistrement

Lead: DREC - RM
Co-Lead: UNHCR

Membres:

ACTED; DEDI; DRC; IRC;
OCHA; OIM; OXFAM;
REACH; UNCEF; WFP;



La Direction Régionale de l'Etat Civil, des Migrations et des Réfugiés de Diffa assure le lead du Groupe de Travail Accueil et Enregistrement au niveau de la région. Ce Groupe de Travail instauré depuis 2016, est un cadre à travers lequel toutes les questions des chiffres, d'identification et enregistrement des personnes déplacées sont discutées. Les chiffres jouent un rôle capital dans la planification et la mise en œuvre des interventions humanitaires de façon globale.



73,378
ménages

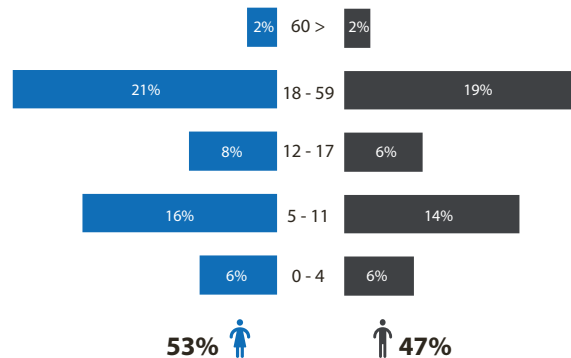


265,617
individus



55%
Enfants <18 ans

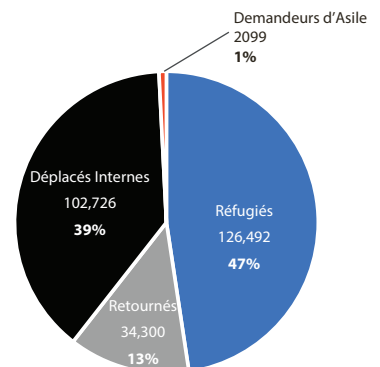
Pyramide des âges



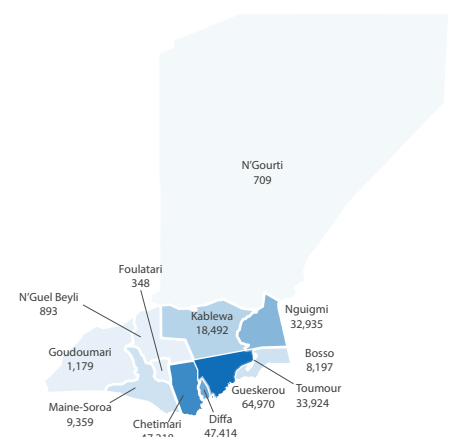
79%

femmes et enfants

Repartition par statut



Repartition spatiale des déplacés



Contacts:

Arma Yaou (DREC) (armayaou@yahoo.fr)

Maurice Azonnankpo (azonnank@unhcr.org),
Chef Sous-Délégation HCR Diffa, Niger

20%
Personnes à Besoins Spécifiques
(Protection juridique et physique, Femme à risque
Enfant à risque, Parent célibataire, Personne âgée à
risque, etc.)

Evolution des chiffres entre Janvier et Avril 2020

Augmentation Jan-Avr 2020

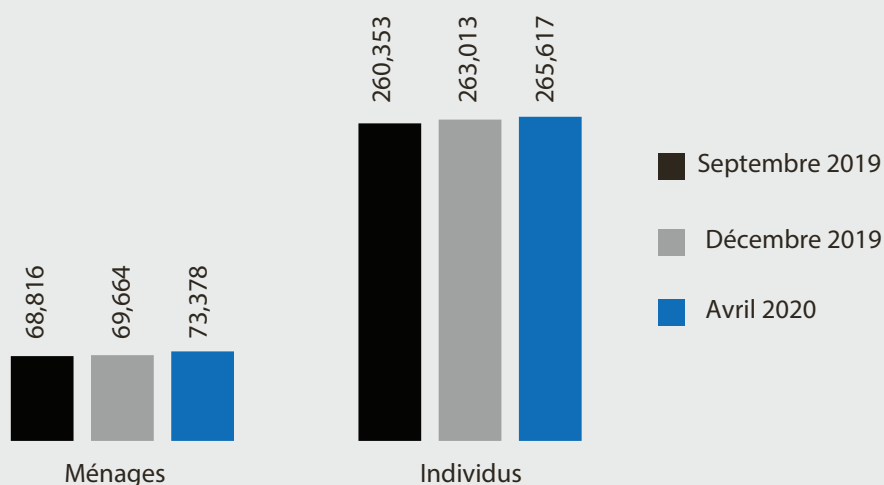
5%

des ménages

Augmentation Jan-Avr 2020

1%

des individus



Entre Janvier et Avril 2020, les chiffres des personnes en situation de déplacement forcé sont passés de **263,013 personnes** à **265,617 personnes**, soit une augmentation de 2.604 personnes. Les chiffres actuels font état de **73,378 ménages** de **265,617 personnes** réparties comme suit :

Statut	Hommes	Femmes	Total
REFUGIES	64,690	61,802	126,492
PDI	55,201	47,525	102,726
RETOURNES	18,570	15,730	34,300
DEM.D'ASILE	1,117	982	2,099
TOTAL	139,578	126,039	265,617

Principales causes de l'évolution des chiffres

Les faits majeurs qui justifient cette évolution des chiffres sont les suivants :

01 Enregistrement biométrique (BIMS) dans la commune de N'Guigmi

L'exercice d'enregistrement biométrique qui a été réalisé conjointement par la DREC-MR (CNE) et le HCR en février et Mars 2020 dans la commune de N'Guigmi s'est achevé avec des fluctuations des chiffres au sein des différentes catégories de de populations déplacées.

En effet, les données de l'enregistrement biométrique (BIMS) sur les sites où l'exercice a été finalisé montrent un accroissement considérable des chiffres de la DREC-MR recensés en 2016. On peut noter de manière générale :

- Une augmentation de la population réfugiée et retournée. Ceci est justifié par les arrivées continues des populations qui n'étaient pas incluses dans les chiffres de la DREC-MR avant le BIMS, mais aussi parce que lors du recensement de 2016, la DREC-MR n'était point outillée en matière de screening et Détermination du statut de réfugié.
- La baisse de la population des personnes déplacées internes (PDIs) trouve son explication dans le fait que beaucoup de ménages ont effectué un second mouvement vers d'autres localités dans les communes de Kablewa, Gueskerou et Diffa. De plus, il s'est avéré pendant l'enregistrement biométrique, que plusieurs ménages recensés en 2016 en tant que déplacés internes ont affirmé être autochtones et n'avoir connu aucun mouvement de déplacement. Ces informations ont été également confirmées par les leaders communautaires.
- Aussi faut-il mentionner que le BIMS a touché 14 sites/villages¹ de la commune de N'Guigmi avec au total 7,031 ménages de 19,511 personnes enregistrées individuellement et documentées. Du fait des contraintes sécuritaires, le site de Blabrine ainsi que d'autres sites² environnants restent en attente du BIMS et par conséquent les anciens chiffres des déplacés dans ces zones restent considérés. Ces sites sont situés à une distance qui varie entre 40 et 50 Km de N'Guigmi et regorgent à eux-seuls plus de 13,000 personnes constituées en majorité des IDPs, selon les chiffres de planification.

02

Mouvements des populations (Kindjandi & Diffa)

La grande mobilité des personnes déplacées est l'une des raisons pour lesquelles les chiffres globaux ont connu une augmentation. Il en est ainsi particulièrement pour les nouveaux arrivants sur le site de Kindjandi (commune de Gueskerou) en provenance des îles du Lac Chad entre Janvier et Mars 2020. La dernière situation de ces mouvements fait état de **819 ménages de 3,665 personnes de nationalité tchadienne, nigériane et nigérienne**.

Au cours du mois de Mars 2020, **189 ménages de 530 personnes** se sont redirigés vers la ville de Diffa, tandis que **630 ménages de 3,125 individus** sont restés à Kindjandi.

Au mois d'Avril 2020, la ville de Diffa a aussi accueilli **1,555 ménages de 7,493 personnes** de plus en provenance des sites de Garin Dogo, Assaga, Kindjandi (ancien caseload), Garin Wanzam, Kablewa et Toumour.

Selon les informations partagées par le Groupe de Travail Protection, la structure étatique en charge de l'enregistrement et de la validation des chiffres (CNE), appuyée par les partenaires de monitoring de protection de l'UNHCR, ces populations

1 Les principaux sites couverts par le BIMS à N'Guigmi sont Kanembouri, Dileram, Kameroun, Gagala, Kindilla, Sabon Care, Garin Dolle, Djoulari, Kla Koumana, Rimi, Bijouram, Kassouan Dare et Legame.

2 Les sites de N'Guigmi non-encore couverts par le BIMS sont : Blabrine, Djakime 1&2, Malam Yari, Faya, Baram Dawe, Kangouri, Bale, Koulbou Koura, Dawiri, Wouye Kalboukoura, Fantakaleram, Woudje Malayari et une partie de N'gortgol.

se sont installées notamment sur le Faisceau Ouest (marché du poisson) de Diffa et sur le site de Awaridi.

Selon la communauté, les raisons de ces mouvements pendulaires sont principalement liées aux incursions nocturnes des groupes armés non étatiques (G.A.N.E) et autres bandits armés dans les domiciles des personnes ciblées, qui se sont accentuées sur le site de Kindjandi depuis le début de l'année 2020.


03 Les Evènements ordinaires (naissances, décès, réunifications familiales)

Une autre raison qui fait que ces chiffres ne soient pas statiques, est relative aux mises à jour des données des personnes enregistrées tel que des naissances, des décès et des départs. En effet, 29 individus ont été désactivés à la suite de leur retour spontané vers le Nigeria entre Janvier et Mars 2020.

OBSERVATIONS GENERALES

- ✓ De manière générale, on constate une *légère augmentation des chiffres de 1%* par rapport à ceux publiés au 31 Décembre 2019. Cette augmentation est due aux nouveaux déplacements qui sont survenus entre Janvier et Avril 2020 à la suite des menaces, incursions et attaques des G.A.N.E.
- ✓ Le défi majeur de la mise à jour des chiffres globaux reste la grande mobilité des populations dans la région de Diffa et au-delà des frontières. C'est pourquoi les chiffres sont présentés suivant la répartition des sites officiels établie par la DREC-MR regroupant les sites/villages par centres d'enregistrement pour faciliter la consolidation.
- ✓ L'enregistrement biométrique n'est pas encore achevé sur le site de Kindjandi et certains sites reculés de la commune de N'Guigmi suite aux contraintes sécuritaires qui restent défavorables ainsi que les restrictions et mise en place de mesures préventives liées à **la pandémie de COVID-19**. La ville de Diffa a également accueilli plusieurs nouveaux déplacés non encore enregistrés.
- ✓ Après les sites de Toumour et de Kindjandi, la ville de Diffa occupe actuellement la 3e place des sites les plus peuplés par les personnes en situation de déplacement forcé.

- ✓ Les femmes et les enfants occupent 79% de la population totale dont 47% réfugiés, 39% PDI, 13% retournés et 1% demandeurs d'asile. Les sites à plus grande concentration de femmes sont Toumour, Kindjandi et Diffa, qui cumulent à eux-seuls 32% du total des femmes.



- ✓ Les sites à grande concentration des mineurs sont Toumour, Sayam Forage et Assaga pour les réfugiés ; N'Guigmi, Kindjandi et Kablewa pour les IDPs ; Diffa, Toumour et Kindjandi pour les retournés et Chétimari, Diffa et Kindjandi pour les demandeurs d'asile.
- ✓ Les personnes à Besoins spécifiques (PBS) enregistrées occupent 31% de la population totale. Les vulnérabilités les plus dominantes sont les femmes à risque, parents seuls et enfants à risques dans toutes les catégories de populations.
- ✓ Une désagrégation des chiffres par localité, tranche d'âge, statut et sexe a été annexée au fichier de publication pour les besoins des interventions humanitaires. Aussi, tout autre type de désagrégation pourrait être fourni par les équipes d'enregistrement CNE et UNHCR au besoin.

CONCLUSION

Les chiffres globaux des personnes en situation de déplacement forcé jouent un rôle capital dans la planification et la mise en œuvre des projets aussi bien pour la communauté humanitaire que pour les bailleurs des fonds. Dans la région de Diffa, ces chiffres restent très dynamiques à la suite des multiples menaces, incursions et attaques des groupes armés non-étatiques qui entraînent des mouvements des populations au travers et au-delà des frontières.

Les activités d'enregistrement biométrique lancées depuis 2017 par le Gouvernement et l'UNHCR ainsi que le suivi des mouvements des populations permettent de mettre régulièrement à jour les chiffres des personnes déplacées dans la région de Diffa.

Après des vérifications et consolidations, les discussions sont menées au sein du Groupe de Travail Accueil et Enregistrement autour des chiffres avant d'être soumis au Gouverneur pour validation et publication officielle.

La mise à jour se fait sur une base trimestrielle avec le lead du DREC-MR (Direction Régionale de l'Etat Civil, des Migrations et des Réfugiés).