


### Chiffres clés officiels de déplacés internes- (sources Gouvernement : Mars 2021)



Communes couvertes      Mouvements des populations (tout type)

**86**      **18 751**

Violations commises      Personnes survivantes de VBG

**2 770**      **150**

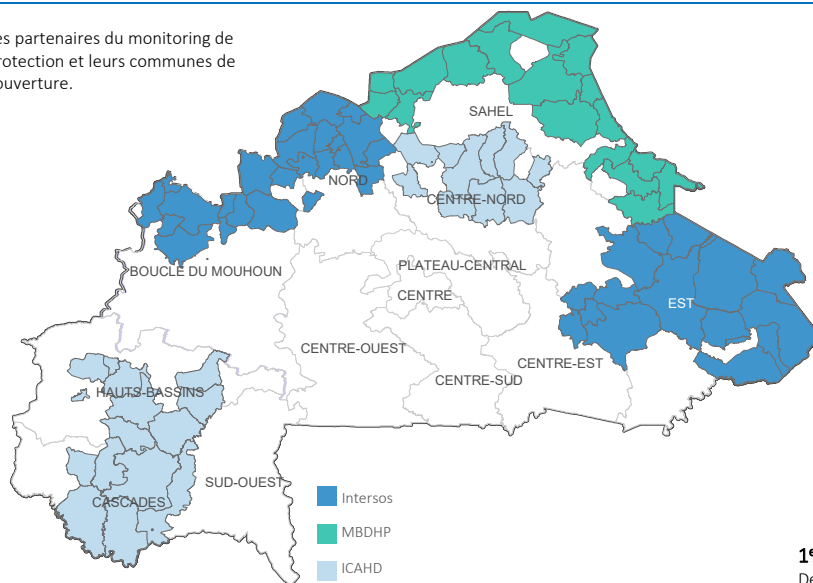
### Quelques tendances

- Dans les régions des Hauts Bassins et du Centre-Nord, les VBG représentent la violation la plus fréquente (79,16% dans les Hauts Bassins et 80,95% dans le Centre-Nord). Dans la Boucle de Mouhoun, les VBG sont aggravées dans les provinces de Sourou et Kossi.
- Dans la région du Centre-Nord, la situation sécuritaire s'est considérablement dégradée au cours du mois de mars. L'on a assisté à un regain d'attaques terroristes dans les communes de Pensa, de Pissila, de Dablo, Bourzanga qui ont occasionné d'importants mouvements de population vers les chefs-lieux des communes (Kaya a enregistré à elle seule 2500 PDI).
- Dans la région du Nord, la diminution du nombre de bénéficiaires ciblés par les assistances alimentaires du PAM, inquiète davantage les PDI de la commune de Séguénéga qui menacent de repartir dans leurs villages d'origine malgré la situation sécuritaire encore délétaire.
- Dans la province de Sourou, de la région de la Boucle du Mouhoun on a enregistré l'arrivée de deux vagues de demandeurs d'asile ainsi que le retour de ressortissants burkinabés à la suite d'incidents sécuritaires au Mali (Zone de Koro-Bankass). Également dans le Nord, Les demandeurs d'asile estimés à 200 sont des ressortissants maliens venant de la localité de Kôró.

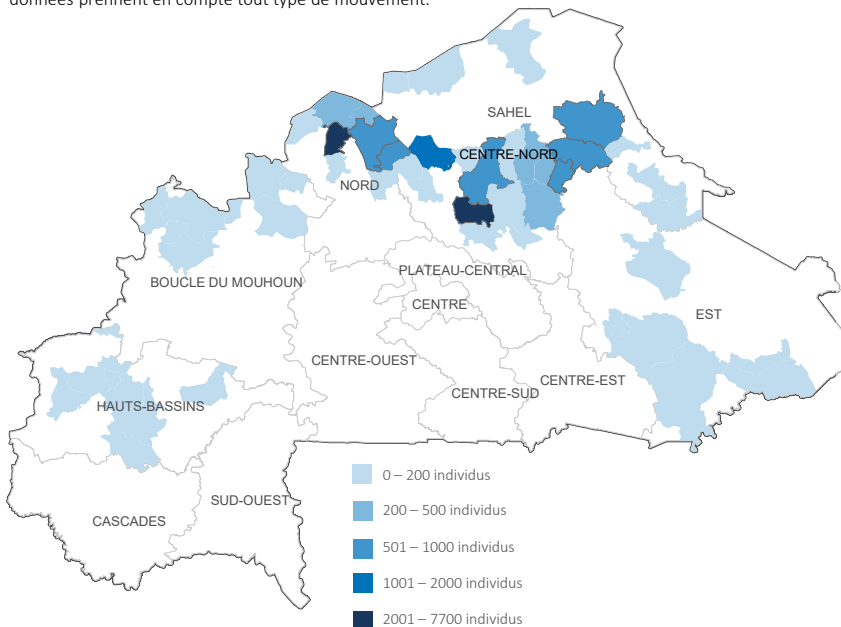
### Quelques besoins exprimés

- Cent quatre-vingt-un (181) enfants PDI, sans extrait de naissance ont été identifiés dans les zones couvertes. L'ignorance des parents, le manque d'information, la perte des documents pendant le déplacement et, l'éloignement des services d'état civil sont un frein à l'accès à la documentation.
- De façon générale, les besoins d'assistance médicale, d'alimentation, d'habillement, de kits AME ainsi que l'accès à l'eau potable, à l'éducation et à la terre cultivable sont ceux qui ont été exprimés dans les zones couvertes

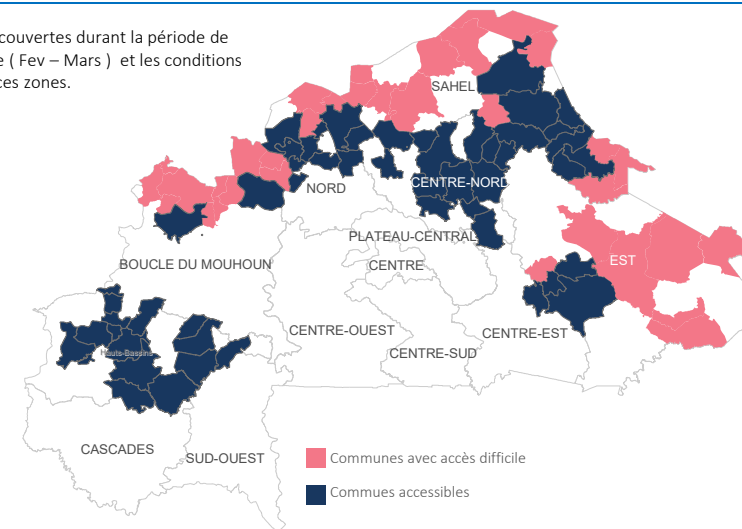
Les partenaires du monitoring de protection et leurs communes de couverture.



Les mouvements de populations constatés lors du monitoring. Les données prennent en compte tout type de mouvement.

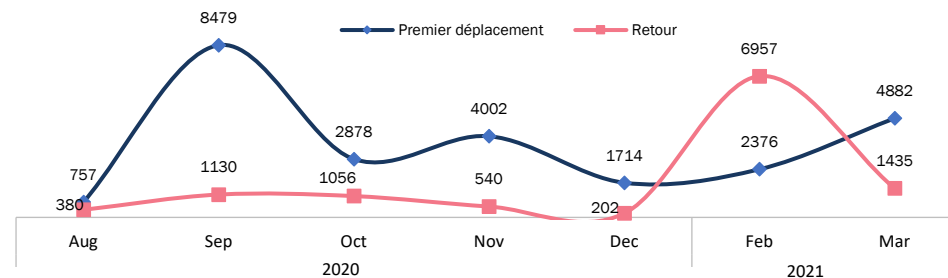


Les zones couvertes durant la période de rapportage (Fev – Mars) et les conditions d'accès à ces zones.



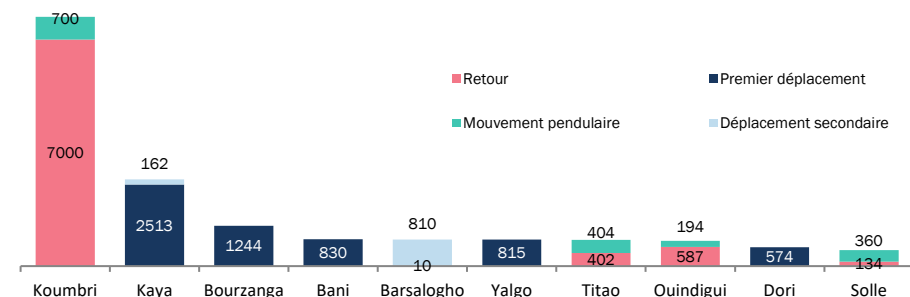
### 1<sup>er</sup> Déplacement vs Retours

Depuis le mois d'août, les premiers déplacements sont majoritairement supérieurs aux retours. Un aspect qui confirme l'idée que la crise perdure. Par contre, en février il y a eu une inversion de la tendance qui a rapidement rebasculé en mars.



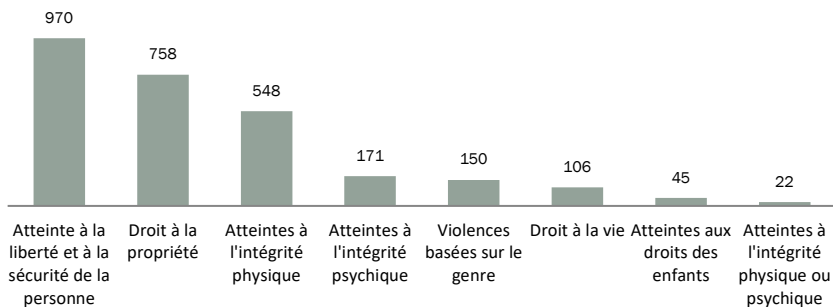
### Les 10 communes avec le plus de déplacements

Les déplacements sont collectés dans les communes de destination. La visualisation ci-dessous présente les 10 communes où il y a eu le plus d'arrivée de population en faisant ressortir la spécificité de ces déplacements.

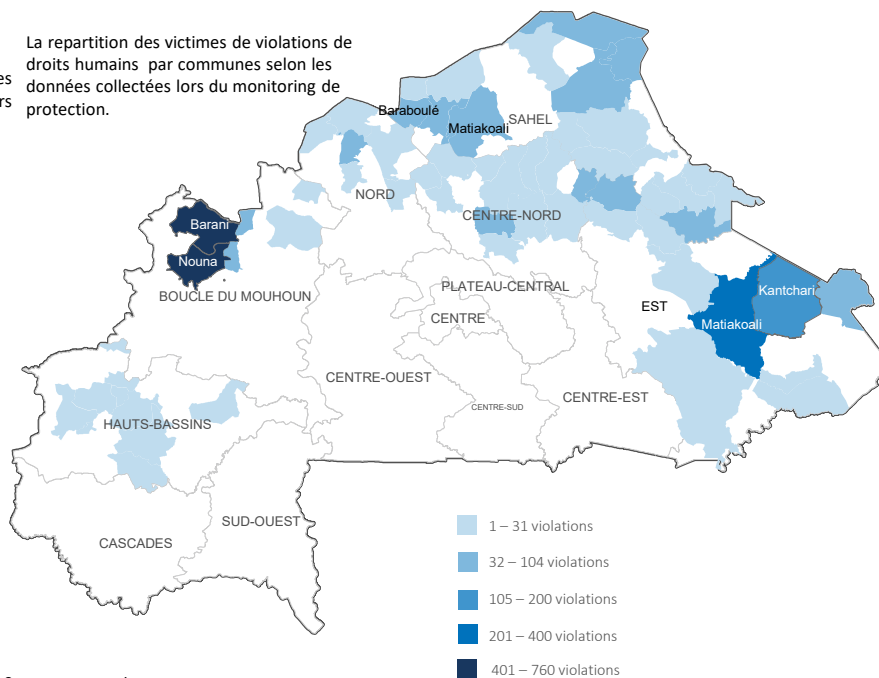


### Typologie des violations de droits humains

Les violations proviennent des incidents individuels et communautaires. Le graphe ci dessous présente les violations subies par les victimes lors des incidents. Il faut noter qu'un incident peut engendrer plusieurs violations sur plusieurs victimes.

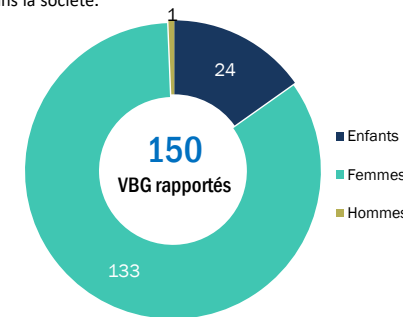


La repartition des victimes de violations de droits humains par communes selon les données collectées lors du monitoring de protection.

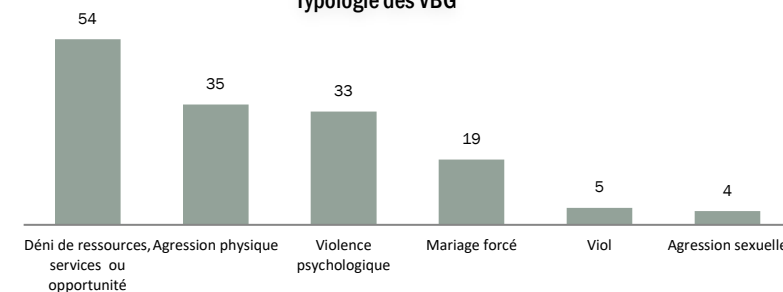


### Personnes survivantes de VBG (Violences Basées sur le Genre)

Les données sont collectées via le monitoring de protection. Il est important de noter que, de part leur nature ainsi du fait de l'environnement socio culturel, les VBG sont toujours sous rapportées dans la société.

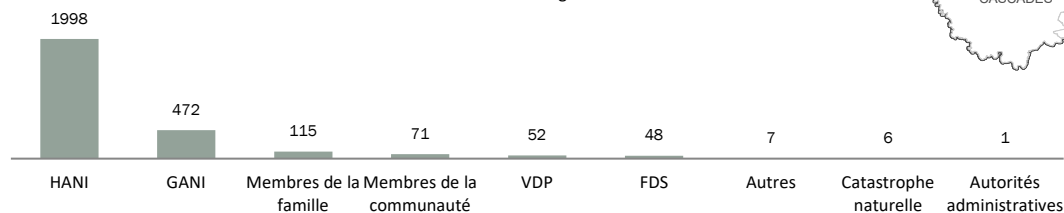


### Typologie des VBG



### Auteurs des violations de droits humains

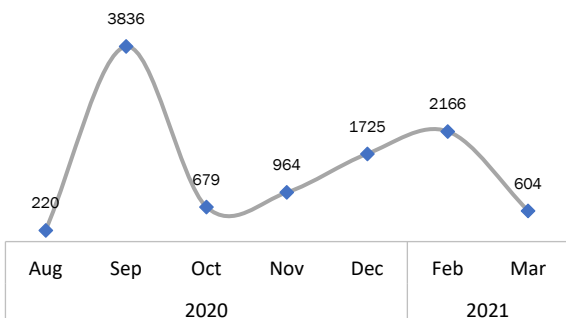
Les auteurs des violations selon les données collectées lors du monitoring.



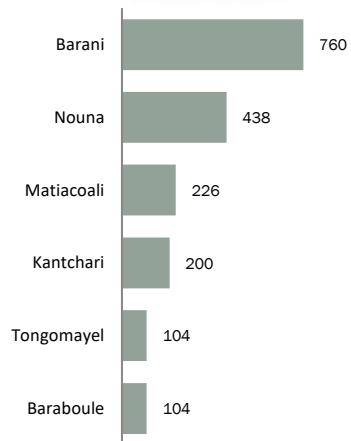
\*HANI : Hommes armés non identifiés - \*GANI : Groupes armés non identifiés - \*VDP : Volontaires pour la Défense de la Patrie - \*FDS : Forces de Défense et de sécurité

### Évolution des violations depuis Août 2020

L'évolution des violations permet de constater que la situation reste toujours volatile.

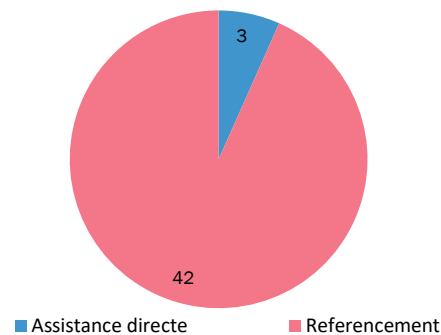


### Les 5 communes avec le plus de violations de droits humains



### Réponses aux VBG

Le graphe ci dessous présentent les réponses apportées aux VBG



### Les 5 communes avec le plus de VBG

Il s'agit de statistiques récoltées durant le mois de février et mars 2021.

