République Centrafricaine

Commission des mouvements de population

30 novembre 2022

CHIFFRES CLÉS

518.116 PDI

81 Sites

146.043 PDI sur site 28%

372.073 PDI en familles d'accueil 72%

Préfectures	Sites	Famille d'accueil	Total
Ouham	28.013	39.590	67.603
Bangui	237	61.352	61.589
Haute-Kotto	34.501	21.698	56.199
Ombella M'Poko	195	48.503	48.698
Nana-Gribizi	14.624	32.934	47.558
Ouaka	20.393	26.842	47.235
Basse-Kotto	12.887	25.363	38.250
Ouham Pendé	4.844	28.362	33.206
Haut-Mbomou	13.004	7.849	20.853
Kémo	0	19.871	19.871
Mbomou	11.254	8.240	19.494
Nana-Mambéré	0	14.571	14.571
Mambéré-Kadéï	0	12.547	12.547
Vakaga	5.447	6.606	12.053
Sangha-Mbaéré	0	8.800	8.800
Bamingui-Bangoran	644	6.085	6.729
Lobaye	0	2.860	2.860
Total	**146.043**	**372.073**	**518.116**

ÉVOLUTION MENSUELLE (en milliers) durant le 6 derniers mois

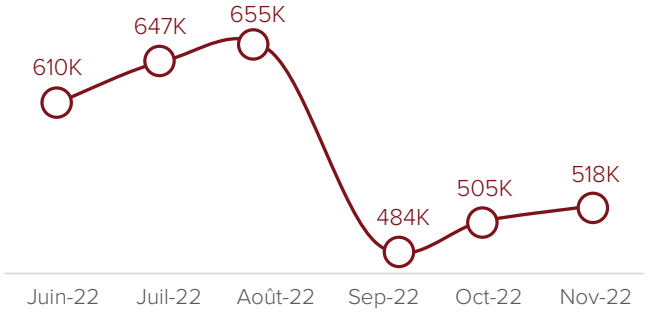

Nombre de personnes déplacées internes par préfecture

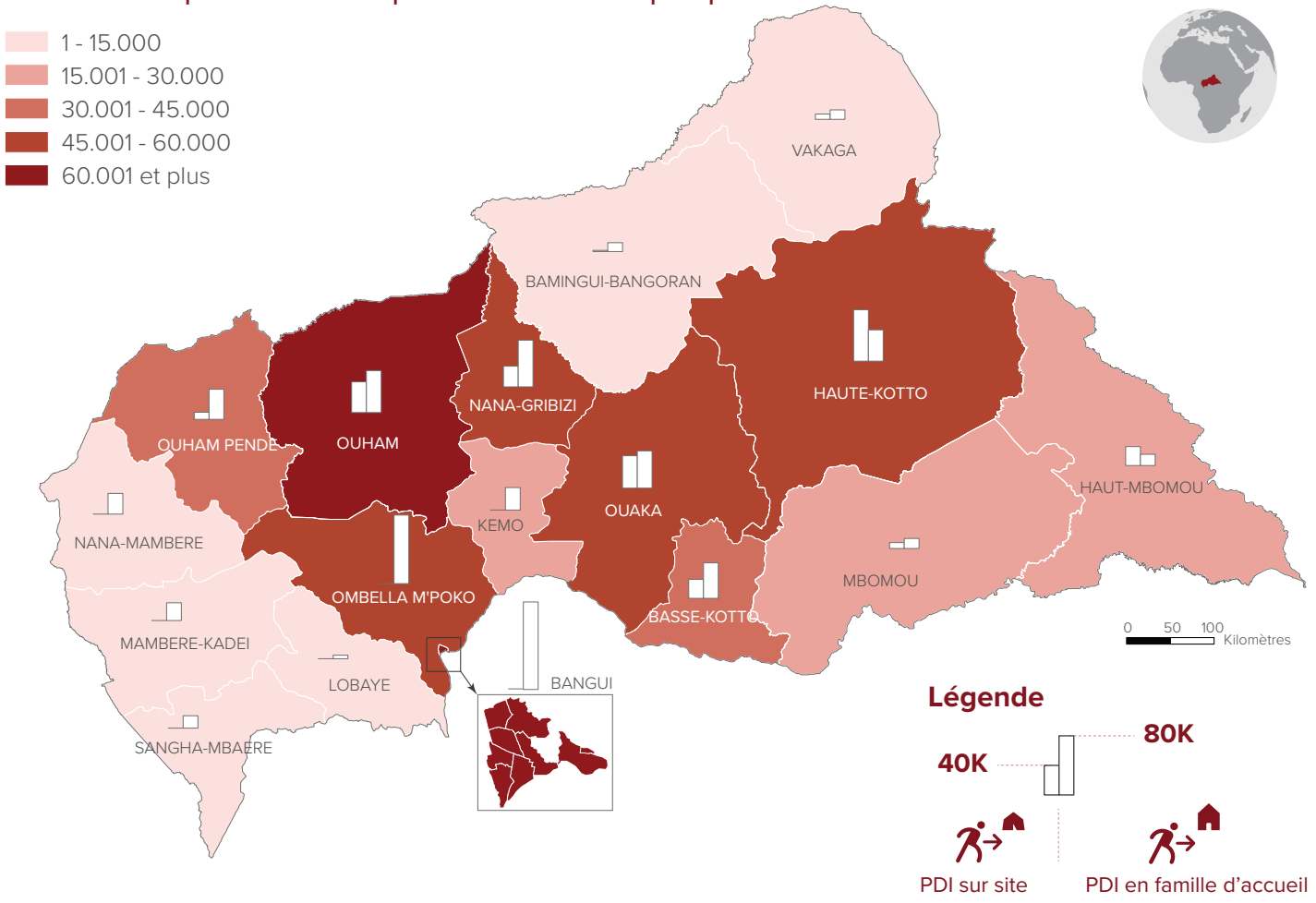

Nombre de sites par sous-préfectures sur lesquels se trouvent des PDI: 81

Ouham 27 (Batangafo: 10, Bouca: 9, Kabo: 7, Bossangoa: 1), Haut-Mbomou 11 (Obo: 8, Zémio: 2, Djéma: 1), Nana-Gribizi 11 (Kaga-Bandoro: 11) Ouaka 11 (Bambari: 6 Ippy: 3, Kouango: 1, Bakala: 1), Mbomou 5 (Rafaï: 4, Bakouma: 1), Basse-Kotto 4 (Alindao: 4), Bamingui-Bangoran 3 (Ndélé: 3) Vakaga 3 (Birao: 3), Haute-Kotto 2 (Bria: 2), Ombella M`Poko 2 (Bimbo: 2), Bangui: 1 et Ouham-Pendé 1 (Bocaranga: 1)

Les frontières et les noms indiqués et les désignations utilisées sur cette carte n'impliquent pas une reconnaissance ou une acceptation officielle par les Nations Unies.

Date de mise à jour: 15 décembre 2022 **Sources: CMP** **Feedback: ajaruvwa@unhcr.org** **Plus d'information: http://data2.unhcr.org**

République Centrafricaine

Commission des mouvements de population

30 novembre 2022

CHIFFRES CLÉS

15.659
Nvx PDI

13
Sites nvx PDI

7.994
Nvx PDI sur site
51 %

7.665
Nvx PDI en familles d'accueil
49 %

STATISTIQUES PAR SOUS-PRÉFECTURE

Préfecture	Sous-préfecture	Site	Famille d'accueil	Total
Mbomou	Bakouma	6.980	0	6.980
Kémo	Ndjoukou	0	4.000	4.000
Ouaka	Ippy	177	1.385	1.562
Ouaka	Bambari	0	1.194	1.194
Mbomou	Rafai	727	0	727
Ouham	Batangafo	6	525	531
Basse-Kotto	Alindao	0	361	361
Ouaka	Grimari	0	200	200
Ouham-Pendé	Bocaranga	104	0	104
TOTAL		**7.994**	**7.665**	**15.659**

ÉVOLUTION MENSUELLE (en millier) durant le 6 derniers mois

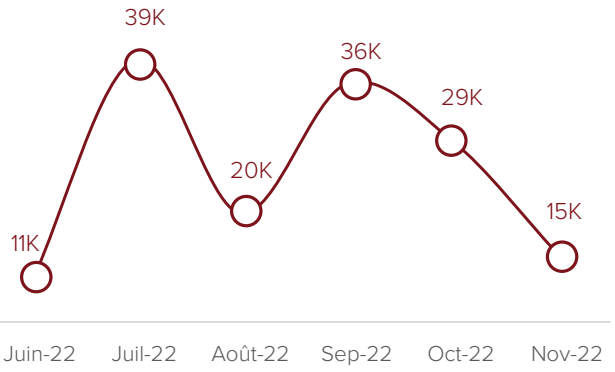

Nombre de nouveaux déplacées par Sous-préfecture

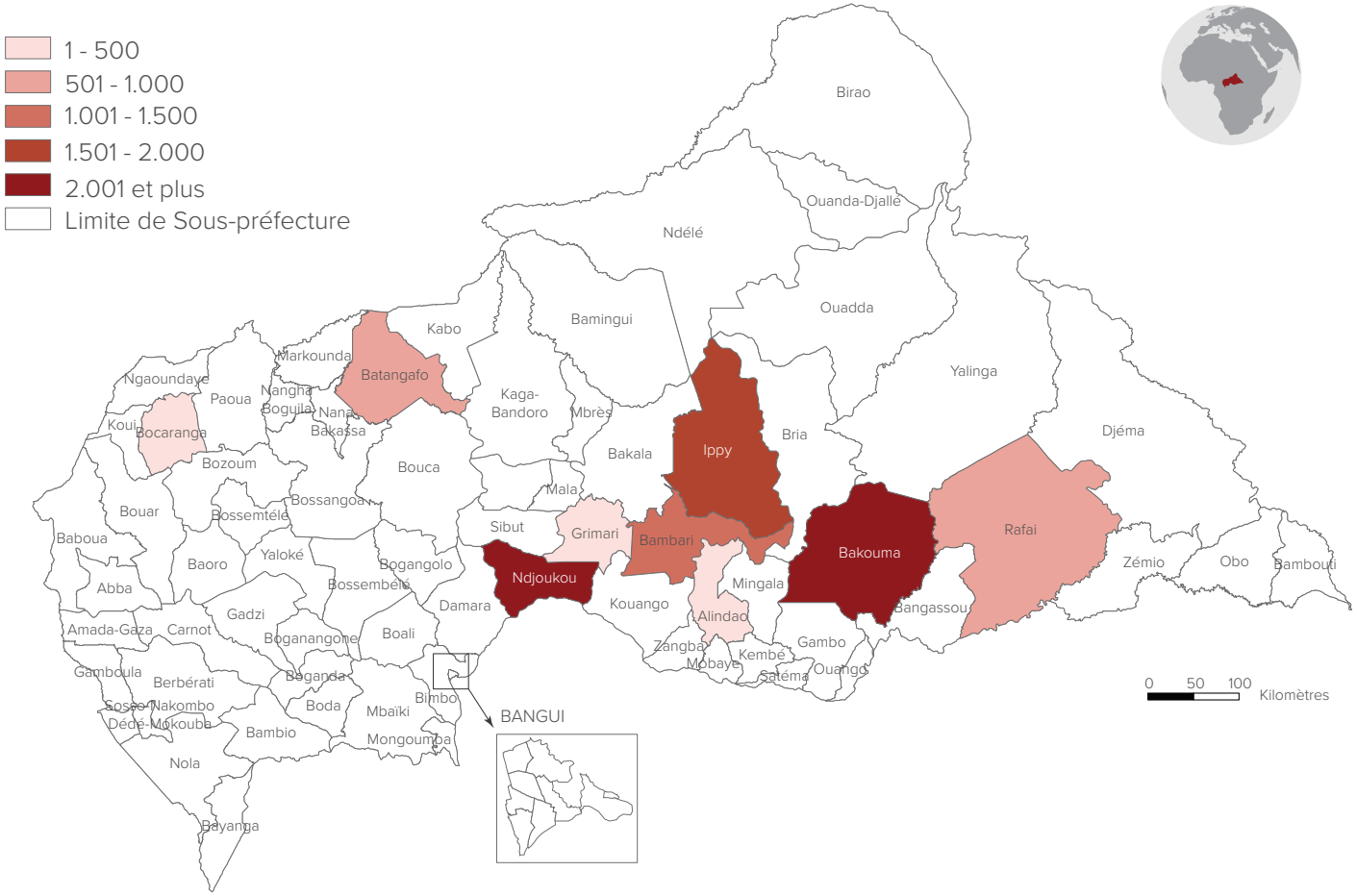

Les informations cartographiées représentent les mouvements de populations durant le mois de novembre 2022

***Nombre de sites par sous-préfectures ayant reçus des nouveaux déplacés: 13**

Mbomou 8 (Bakouma: 5, Rafai: 3), Ouaka 2 (Ippy: 2), Ouham 2 (Batangafo: 2), Ouham Pendé 1 (Bocaranga: 1)

Les frontières et les noms indiqués et les désignations utilisées sur cette carte n'impliquent pas une reconnaissance ou une acceptation officielle par les Nations Unies.

Date de mise à jour: 15 décembre 2022 **Sources: CMP** **Feedback: ajaruvwa@unhcr.org** **Plus d'information: http://data2.unhcr.org**

République Centrafricaine

Commission des mouvements de population

30 novembre 2022

CHIFFRES CLÉS

2.602
Retournés

2.602
Retournés depuis des sites
100 %

-
Retournés depuis des familles d'accueil
- %

STATISTIQUES PAR SOUS-PREFECTURE

Préfecture	Sous-préfecture	Site	Famille d'accueil	Total
Ouaka	Kouango	1.874	0	1.874
Haute-Kotto	Bria	289	0	289
Mbomou	Rafai	157	0	157
Ouham	Batangafo	149	0	149
Basse-Kotto	Alindao	95	0	95
Nana-Gribizi	Kaga-Bandoro	25	0	25
Ouaka	Bambari	13	0	13
TOTAL		**2.602**	**0**	**2.602**

EVOLUTION MENSUELLE (en millier) durant le 6 derniers mois

Nombre de nouveaux retournés par Sous-préfecture

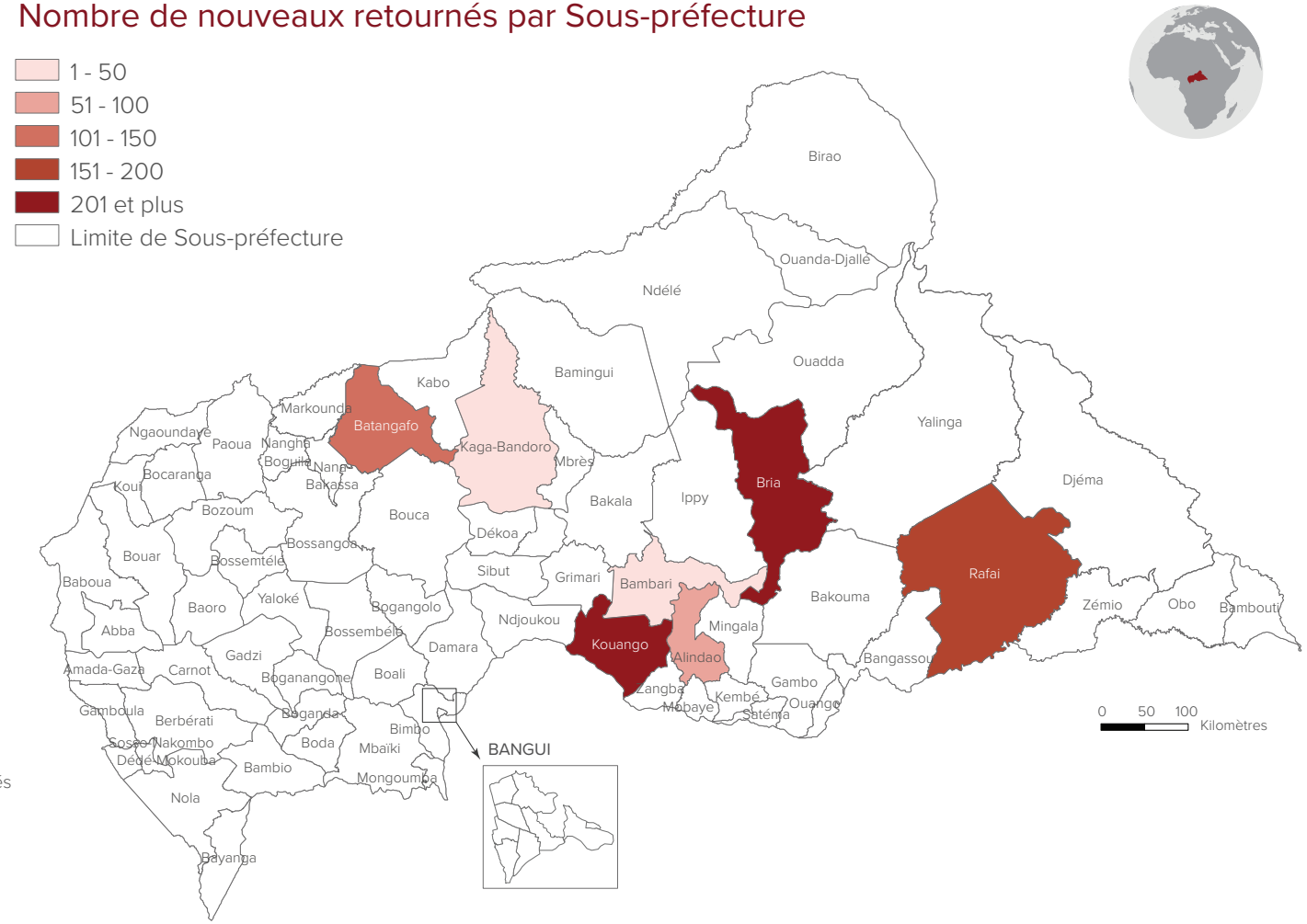

Les informations cartographiées représentent les mouvements de populations durant le mois de novembre 2022

Les frontières et les noms indiqués et les désignations utilisées sur cette carte n'impliquent pas une reconnaissance ou une acceptation officielle par les Nations Unies.

Date de mise à jour: 15 décembre 2022 **Sources: CMP** **Feedback: ajaruvwa@unhcr.org** **Plus d'information: http://data2.unhcr.org**