

Chiffres clés

16,719

Personnes arrivées du Soudan

4,794

Ménages

12,018

Demandeurs d'asile

4,701

Rapatriés spontanés

3

Localités d'accueil

92%

Demandeurs d'asile sont des femmes et des enfants

8,014

Demandeurs d'asile enregistrés biométriquement

1,922

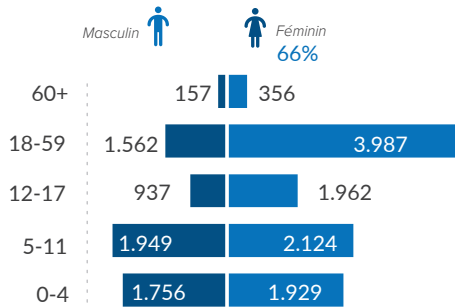
Ménages

Contexte

Au mois d'avril, un afflux de soudanais a commencé dans la localité de Am-Dafock, dans l'extrême nord de la RCA. La Commission Nationale pour les Réfugiés (CNR) et le HCR sont sur le terrain afin d'identifier les besoins prioritaires et d'enregistrer les différents groupes de populations nouvellement arrivés.



Désagrégation du nombre total par tranche d'âge et sexe



Relocalisation des demandeurs d'asile à Birao



7 Convois organisés

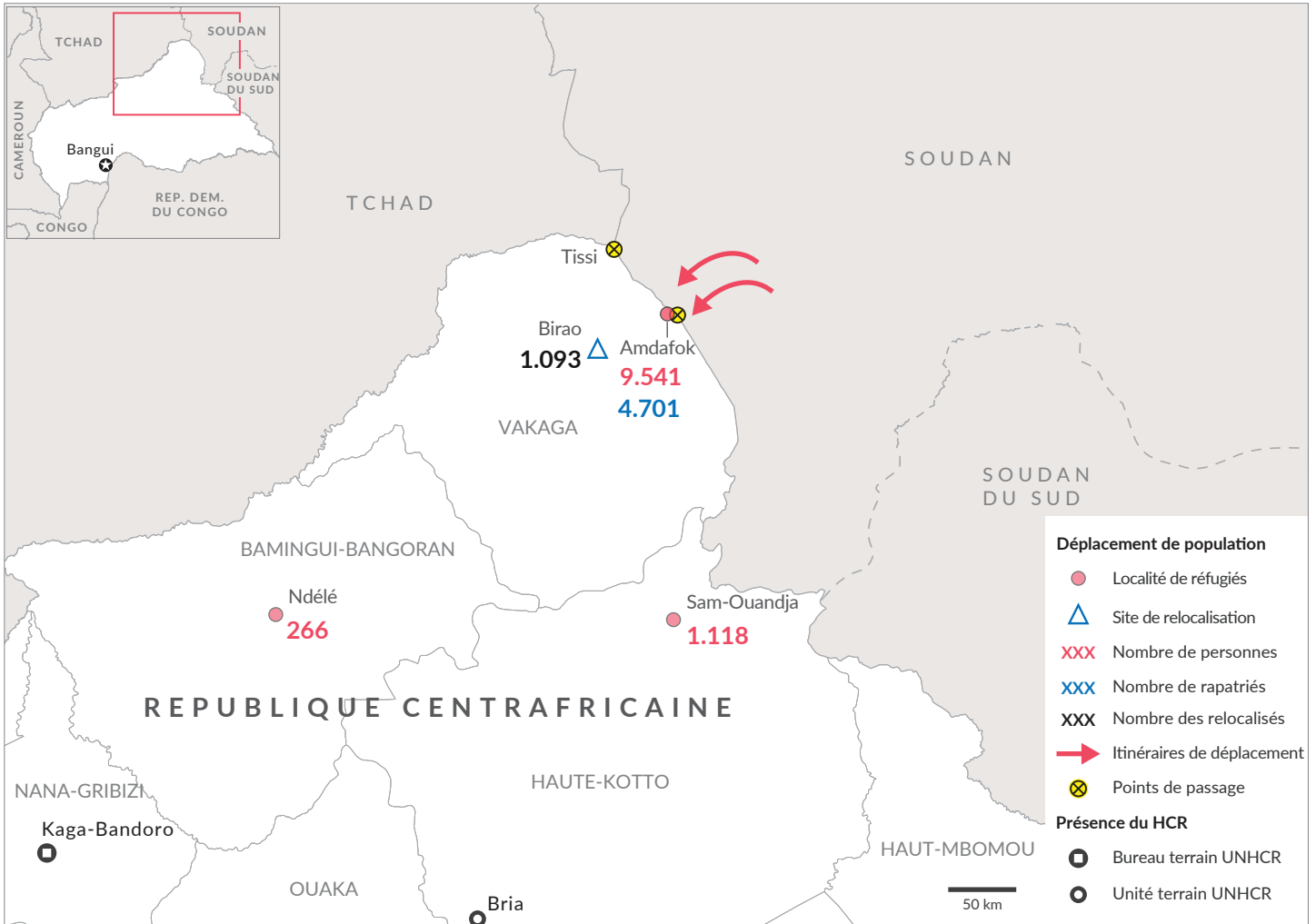


1.073 Individus relocalisés



1 Site de relocalisation (Korsi)

Cartographie de la situation



Les frontières et les noms indiqués et les désignations utilisées sur cette carte n'impliquent pas l'approbation ou l'acceptation officielle par les Nations Unies.
Sources de données : UNHCR, Gouvernement de la République Centrafricaine

Chiffres clés



16,719

Personnes arrivées du Soudan



1,000

Abris familiaux réquis



250

Latrines & douches nécessaires sur le site de relocalisation



8,014

Personnes enregistrées (Biométrie)



10

Puits artisanaux pour couvrir 20L d'eau par personne



2.100 kcal

par personnes par jour

Contexte

Au mois d'avril, un afflux de soudanais a commencé dans la localité de Am-Dafock, dans l'extrême nord de la RCA. La Commission Nationale pour les Réfugiés (CNR) et le HCR sont sur le terrain afin d'identifier les besoins prioritaires et d'enregistrer les différents groupes de populations nouvellement arrivés.

Ces déplacements touchent de manière prononcée les femmes et les jeunes filles ainsi que les personnes vulnérables, confrontées aux stratégies de survie. Les personnes venues du Soudan ont besoin d'un soutien multisectoriel pour répondre à leurs besoins de base et à leurs vulnérabilités spécifiques ainsi que pour préserver et faire respecter leurs droits.

Ainsi, la fourniture le plutôt possible des **abris** aux populations venues à Am-Dafock (**hangars communautaires, kits abris individuel etc.**) pour abriter ceux qui ne sont pas en famille d'accueil.

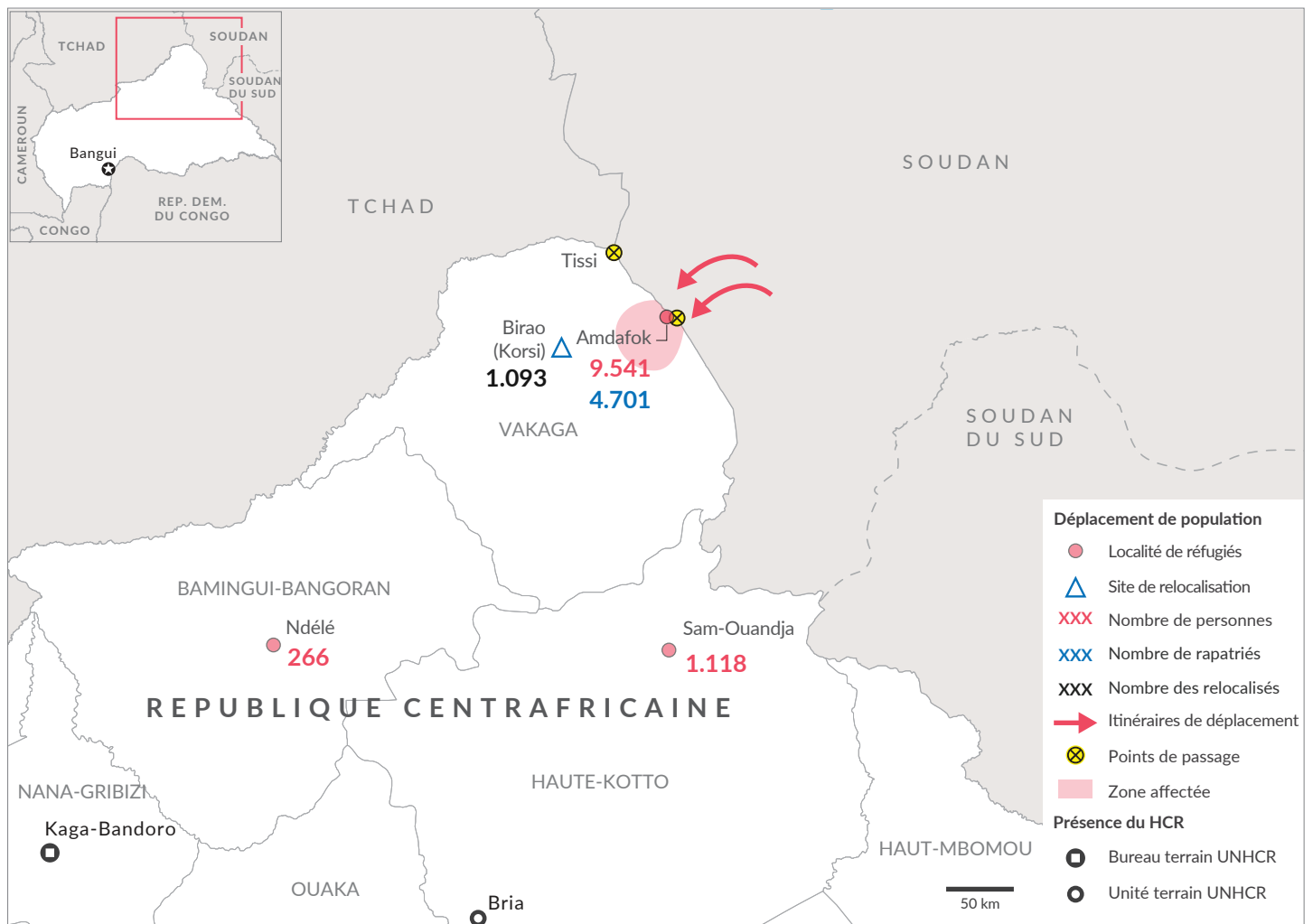
Il ya nécessité d'augmenter la capacité d'approvisionnement en **eau potable** pour les populations à travers la réparation des points d'eau existants, la construction de nouveaux puits artisanaux/forage et la mise en fonction de bladders pour couvrir les besoins des populations.

Construire des **latrines et des douches communautaires** pouvant contenir le besoin des ménages. **Installer des kits de lavage des mains** et distribuer des **kits d'hygiène**.

Procéder à la distribution de **vivres PAM** de sorte à couvrir le besoin de 2.100 kcal par personne par jour.



Cartographie de la situation



Les frontières et les noms indiqués et les désignations utilisées sur cette carte n'impliquent pas l'approbation ou l'acceptation officielle par les Nations Unies.
Sources de données : UNHCR, Gouvernement de la République Centrafricaine

Présence opérationnelle

4

Localités avec présence d'acteurs

12

Secteurs d'intervention rapportés

Organisations

20

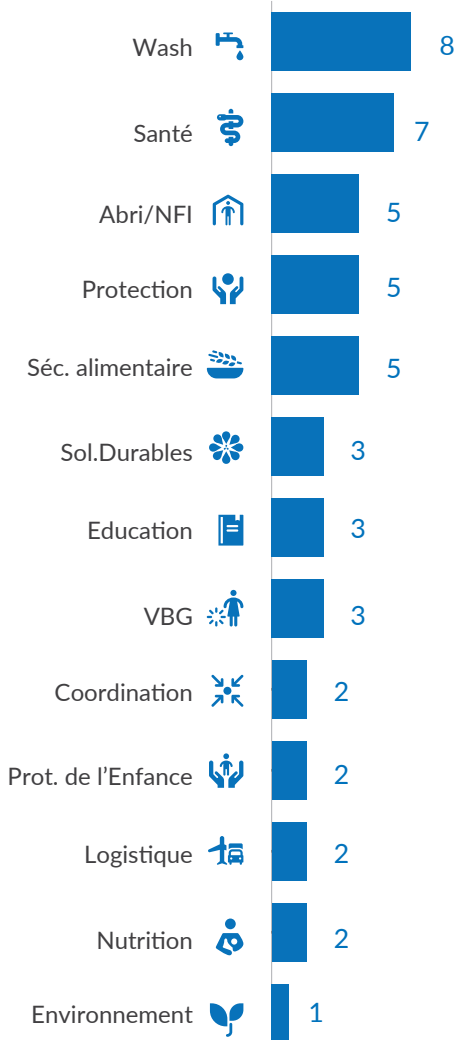
Organisations ont rapporté



■ Nations Unies: 7
■ ONG internationale: 7
■ ONG nationale: 3
■ Service Gouvernement: 3



Nombre d'organisations par secteur



Présence opérationnelle des acteurs par secteur

Acteur	Wash	Santé	Abri/NFI	NFI	Education	VBG	Séc. alimentaire	Sol.Durables	Coordination	Prot. de l'Enfance	Logistique	Nutrition	Environnement
ACED													
ACTED													
AIRD													
APADE													
AWCA													
CNR													
District Sanitaire													
IMC													
INTERSOS													
MSF Espagne													
NOURRIR													
OCHA													
OIM													
OMS													
PAM													
PARET													
TRIANGLE													
UNFPA													
UNHCR													
UNICEF													
WHH													