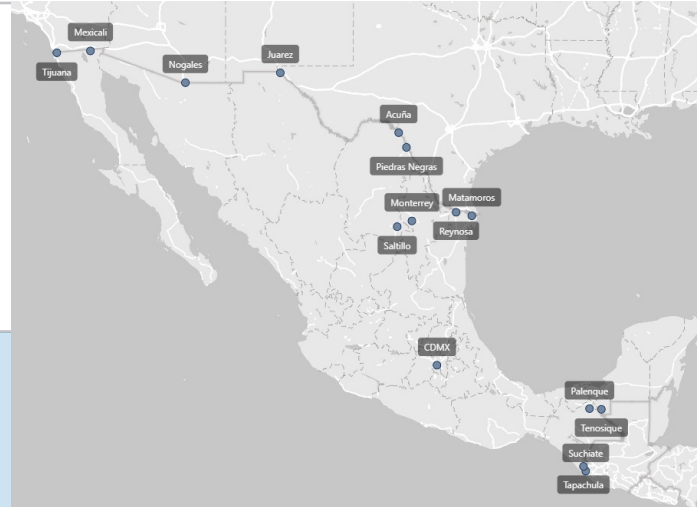


# MONITOREO DE MOVIMIENTOS MIXTOS MEXICO

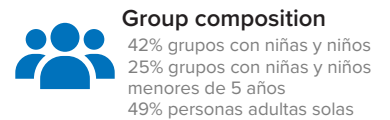
## Antecedentes y Metodología

- Las encuestas del monitoreo de movimientos mixtos en México son recabadas regularmente para analizar datos que aporten a la identificación de violaciones de derechos y riesgos de protección en población vulnerable, con el propósito de informar de forma efectiva la respuesta del ACNUR y sus socios.
- Durante j0xl 2024 fueron recolectadas 343 entrevistas, cubriendo 823 personas.
- Las encuestas fueron realizadas en 15 ciudades en territorio mexicano. La región norte incluye: Acuña, Juarez, Matamoros, Mexicali, Monterrey, Nogales, Piedras Negras, Reynosa, Saltillo y Tijuana. La región sur incluye: Palenque, Suchiate, Tenosique y Tapachula.
- Los resultados presentados son indicativos y no deben ser interpretados como representativos del total de la población refugiada y migrante en México.

- Los incidentes de protección agravados enfrentados por personas en movilidad, en particular los secuestros, aumentan en marzo tanto en la frontera noreste como en la frontera sur de México. Los secuestros aumentaron casi un 80% en el norte de México de febrero a marzo. La ruta de Suchiate a Tapachula, en el sur, también presenta una alta prevalencia de estos incidentes agravados.

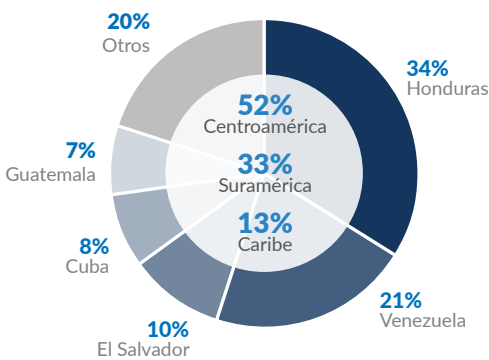


## Demografía

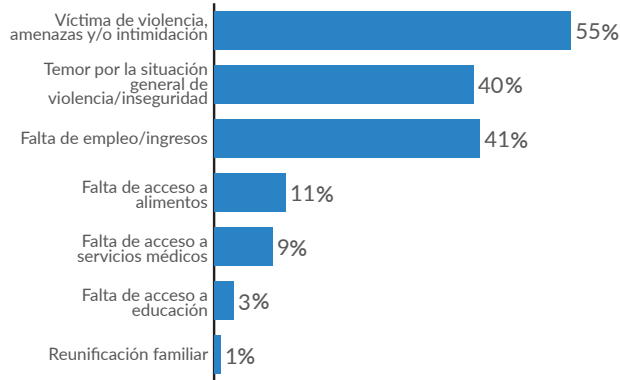


## País de Origen

### Nacionalidad



### Motivos de salida\*



\*Pregunta de selección múltiple

### Riesgos de regresar

**55%** de las personas enfrentarían un riesgo al volver a su país de origen por amenazas directas y/o extorsión y/o persecución.

**30%** de las personas enfrentarían un riesgo al volver a su país de origen por violencia generalizada y/o inseguridad y/o discriminación.

## Viaje e Incidentes en ruta hacia México

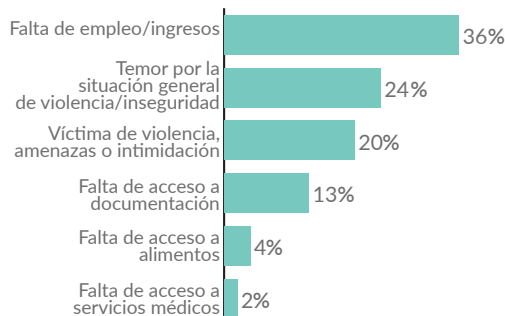
### Países en la ruta



**16%** de las personas entrevistadas vivieron antes en otro país antes de llegar a México, distinto de su país de origen por mas de 6 meses. Principales países: Colombia, Brasil, Ecuador & Perú.

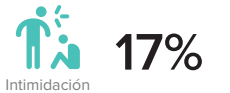
**61%** de las personas entrevistadas enfrentaron algún incidente durante su ruta hacia México.

### Motivos de salida de último país de residencia\*

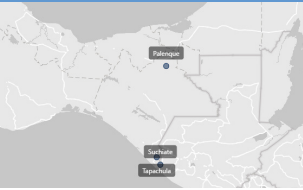


\*Pregunta de selección múltiple

### Principales incidentes enfrentados en la ruta

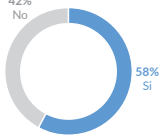


## Sur



Las encuestas fueron realizadas en la ciudad fronteriza Suchiate (40%) y otras ciudades (60%) en el sur del país. La no expedición de documentos por parte de autoridades mexicanas continúa generando dificultades para población en movilidad en el acceso a derechos básicos y aumentando el riesgo de devolución e incidentes de seguridad.

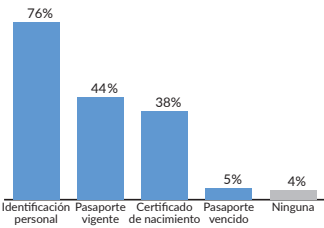
### Ha solicitado o tiene intenciones de solicitar asilo en México



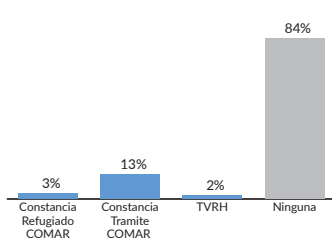
En marzo 2024, la COMAR recibió 6,493 nuevas solicitudes de asilo, una cifra menor a la de febrero; y menos de la mitad de lo observado en marzo 2023 (13,252). El 79% de estas solicitudes presentadas durante marzo fueron en el sur de México. Las principales nacionalidades del Sur fueron Honduras (52%), Cuba (17%), y El Salvador (10%).

Fuente: COMAR

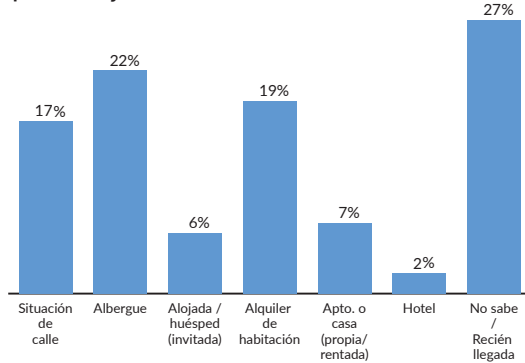
### Documentación Personal



### Documentación emitida en México

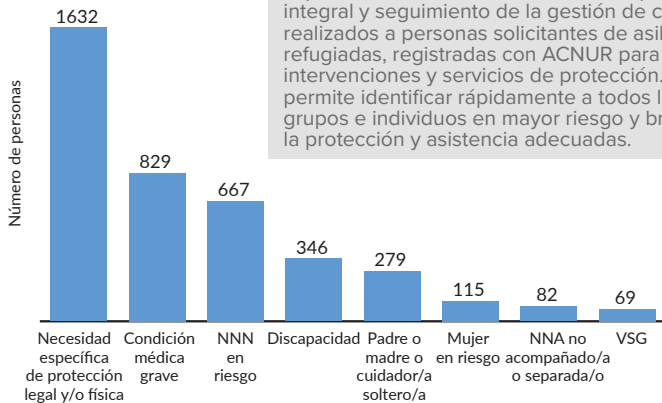


### Tipo de alojamiento en el Sur de México



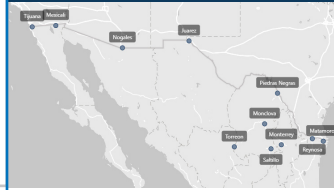
### Necesidades específicas de protección identificadas en el Sur de México

ACNUR identifica necesidades de protección específicas a través de entrevistas de protección integral y seguimiento de la gestión de casos realizados a personas solicitantes de asilo y refugiadas, registradas con ACNUR para intervenciones y servicios de protección. Esto permite identificar rápidamente a todos los grupos e individuos en mayor riesgo y brindarles la protección y asistencia adecuadas.



Fuente: proGres ACNUR

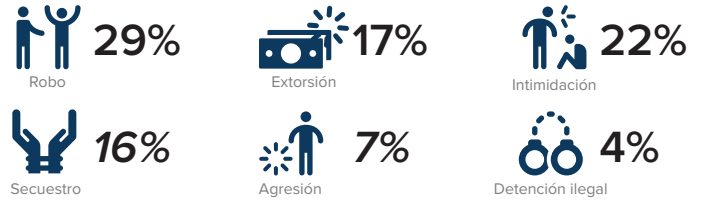
## Norte



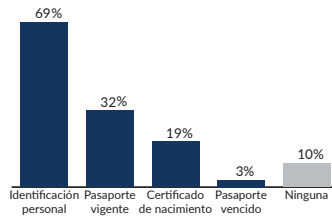
La encuesta fue realizada en ciudades fronterizas (63%) y otras ciudades (37%) en el norte del país. Fueron incluidas personas con intención de quedarse en México, así como personas en tránsito hacia Estados Unidos. La seguridad sigue siendo una preocupación importante, con un aumento en incidentes de protección dentro de México.

### Principales incidentes enfrentados en México

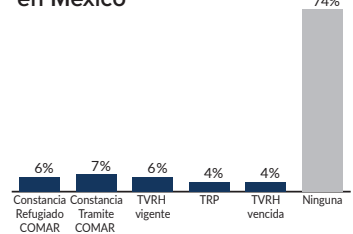
63% de las personas entrevistadas en el norte reportaron haber enfrentado algún incidente después de su llegada a México



### Documentación Personal

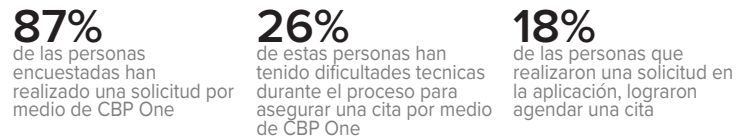


### Documentación emitida en México

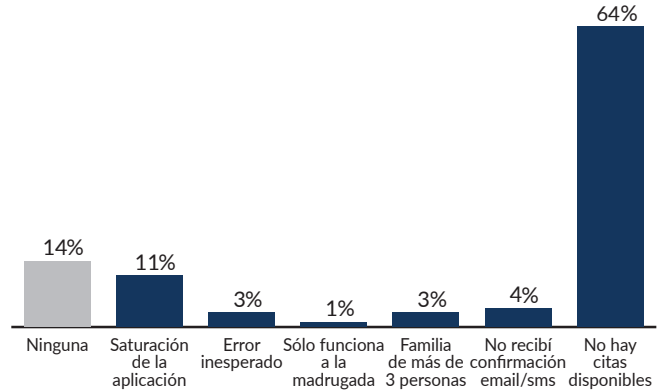


### CBP ONE

En esta sección se resaltan tendencias de protección para personas que buscan acceder al sistema de asilo en EEUU a través de las citas generadas en CBP One. El tiempo de espera para estas citas es entre 3-5 meses, sin embargo aplicantes han reportado incrementos en tiempos de espera, para algunos de más de 6 meses. Los resultados abajo incluyen también a población mexicana.



### Dificultades para obtener una cita en CBP One



ACNUR México agradece a sus socios por sus valiosas contribuciones en la recolección de encuestas, que permiten producir este reporte

