BURKINA FASO

MONITORING DE PROTECTION

Situation avril 2024

PROJET 21

CARTE DES COMMUNES COUVERTES AU COURS DU MOIS CONSIDÉRÉ

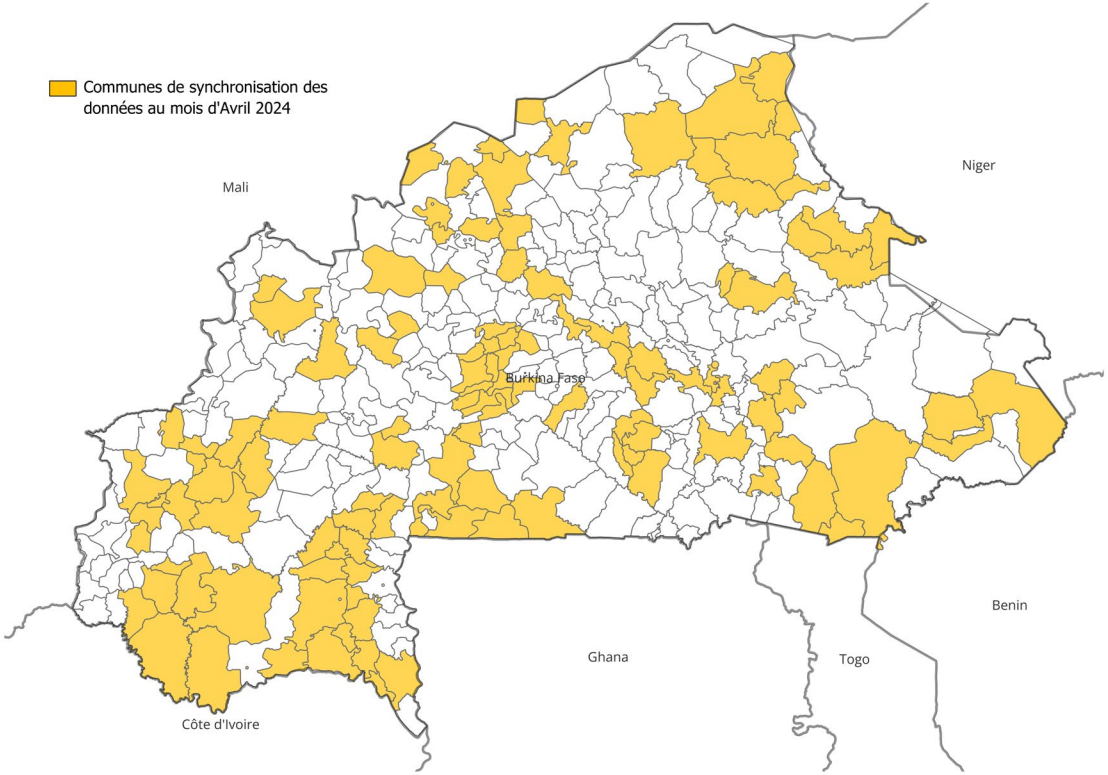

GENRE ET STATUT DES RÉPONDANTS

Ménages

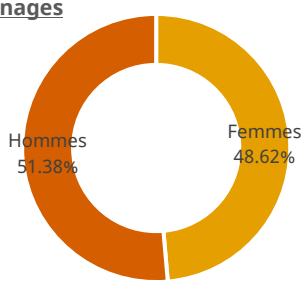

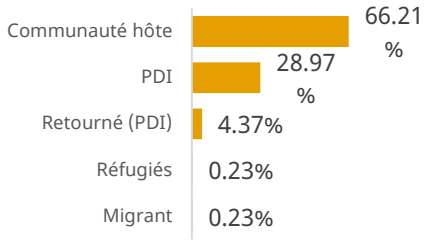

Informateurs clés

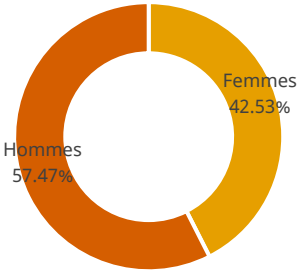

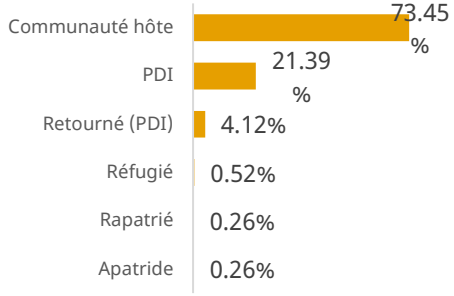

Cas de Protection

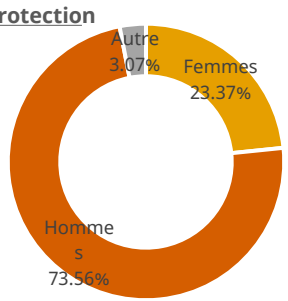

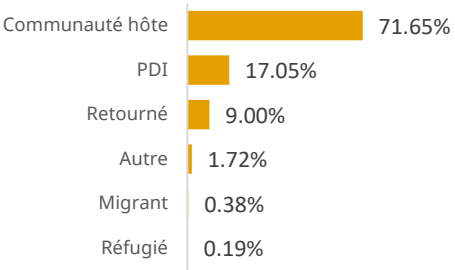

FAITS ET CHIFFRES DE LA COLLECTE

Nombres d'entretiens conduits

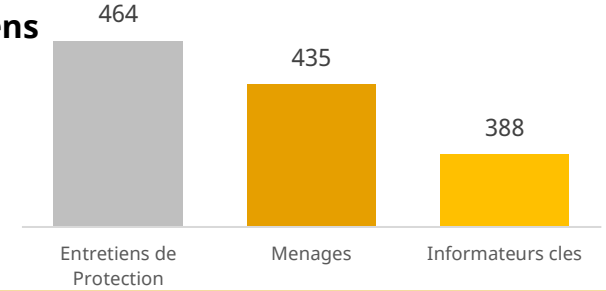

Date de création : 09 mai 2024 - **Sources :** DRC, UNHCR et partenaires - **Contacts :** nongobzanga.bilgo@drc.ngo ; bkfouim@unhcr.org

BURKINA FASO

MONITORING DE PROTECTION

Situation avril 2024

PROJET 21

RAISONS PRINCIPALES DE DÉPLACEMENT

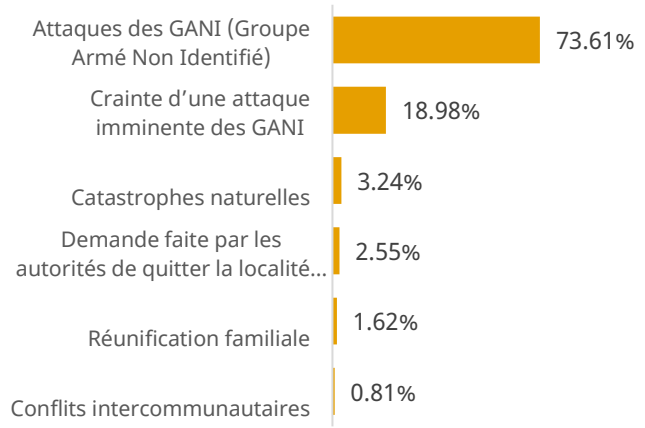

TYPES DE DÉPLACEMENTS IDENTIFIÉS

Région d'accueil	Premier Déplacement	Déplacement Secondaire	Déplacement Pendulaire
Centre-Est	6.88%	2.41%	0.00%
Est	51.64%	0.00%	0.00%
Boucle du Mouhoun	0.00%	4.82%	0.00%
Hauts-Bassins	33.05%	0.00%	0.00%
Cascades	1.20%	0.00%	0.00%

CARTE DE SÉVÉRITÉ DES DÉPLACEMENTS DE POPULATION

2,905
Individus estimés en déplacement au cours du mois

5
Régions concernées par le déplacement au cours du mois

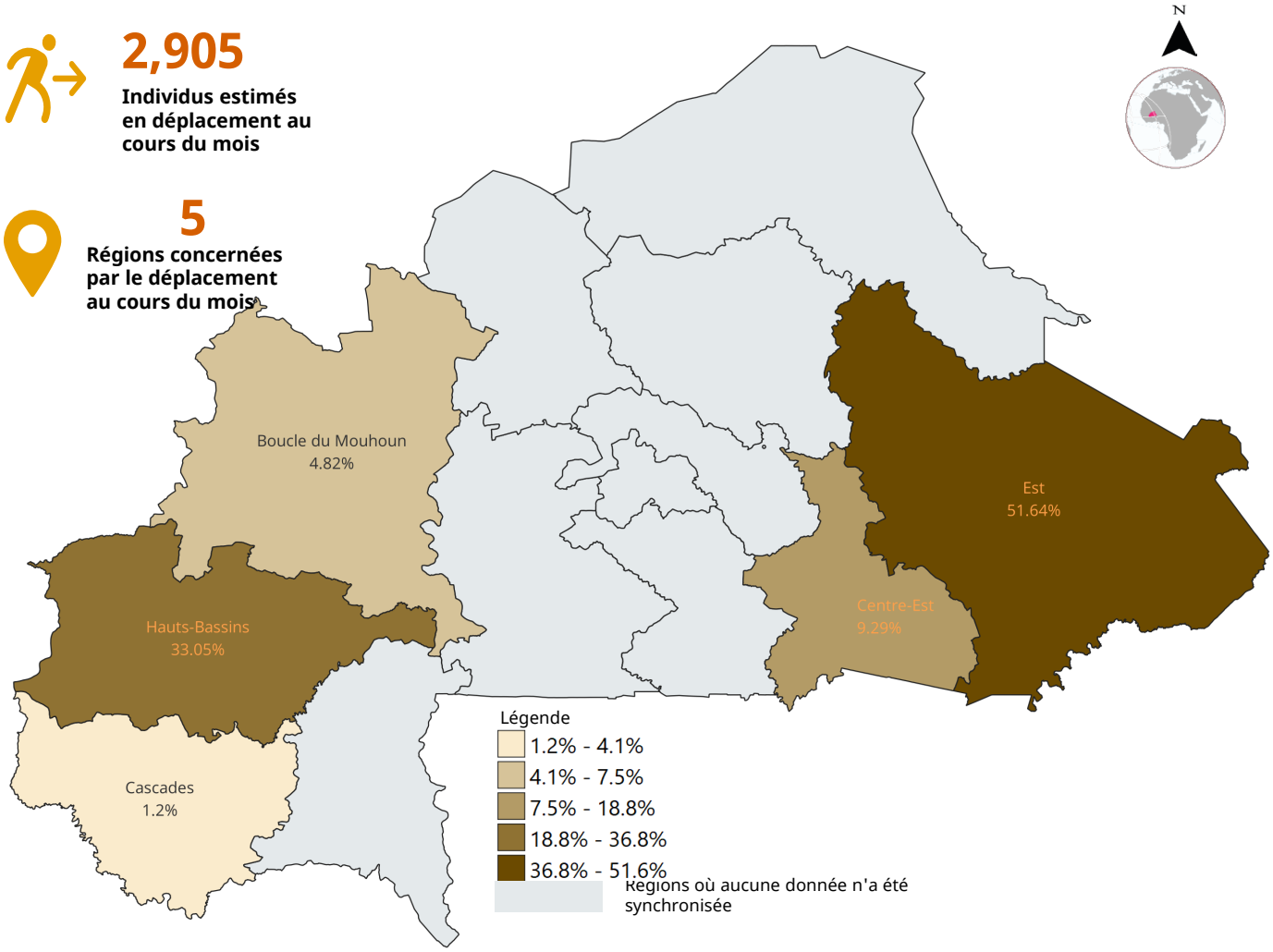

Les chiffres relatifs aux mouvements de population avancés dans ce document sont des estimations brutes donnant un aperçu général de la situation des déplacements. Ils ne doivent pas être considérés comme des chiffres officiels de déplacement. Ces chiffres émanent du Monitoring de Protection (Projet 21). Les statistiques officiels sur les déplacements sont publiées par le ***CONASUR (http://www.conasur.gov.bf/).***

Date de création : 09 mai 2024 - **Sources :** DRC, UNHCR et partenaires - **Contacts :** nongobzanga.bilgo@drc.ngo ; bkfouim@unhcr.org

BURKINA FASO

MONITORING DE PROTECTION

Situation avril 2024

PROJET 21

CHIFFRES CLEFS

Incidents

464

Cas individuels

522

RÉPARTITION ÂGE-GENRE DES CAS DE PROTECTION INDIVIDUELS

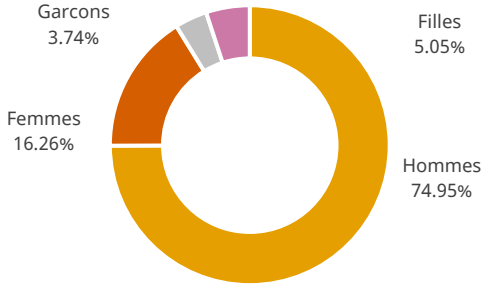

CAS DE PROTECTION INDIVIDUELS IDENTIFIÉS

15,71% Atteintes à l'intégrité physique et ou psychique

35,44% Atteintes au droit à la vie

08,05% Atteintes à la liberté et à la sécurité de la personne

26,25% Atteintes au droit à la propriété

07,85% Violences Basées sur le Genre

06,32% Protection de l'enfance

0,38% Atteintes au droit au logement (convenable)

ÉVOLUTION DU NOMBRE DE CAS DE PROTECTION INDIVIDUELS

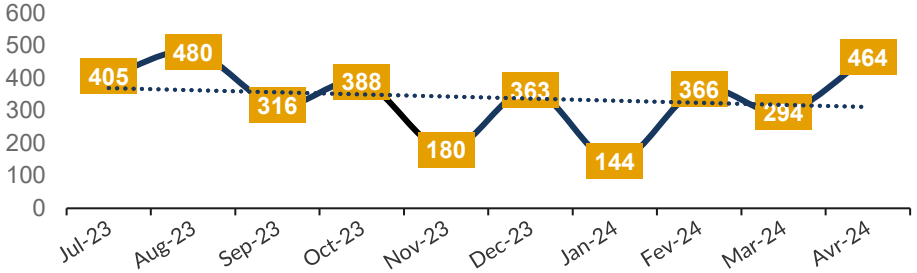

CARTE DE SÉVÉRITE DES RISQUES DE PROTECTION INDIVIDUELS PAR RÉGION

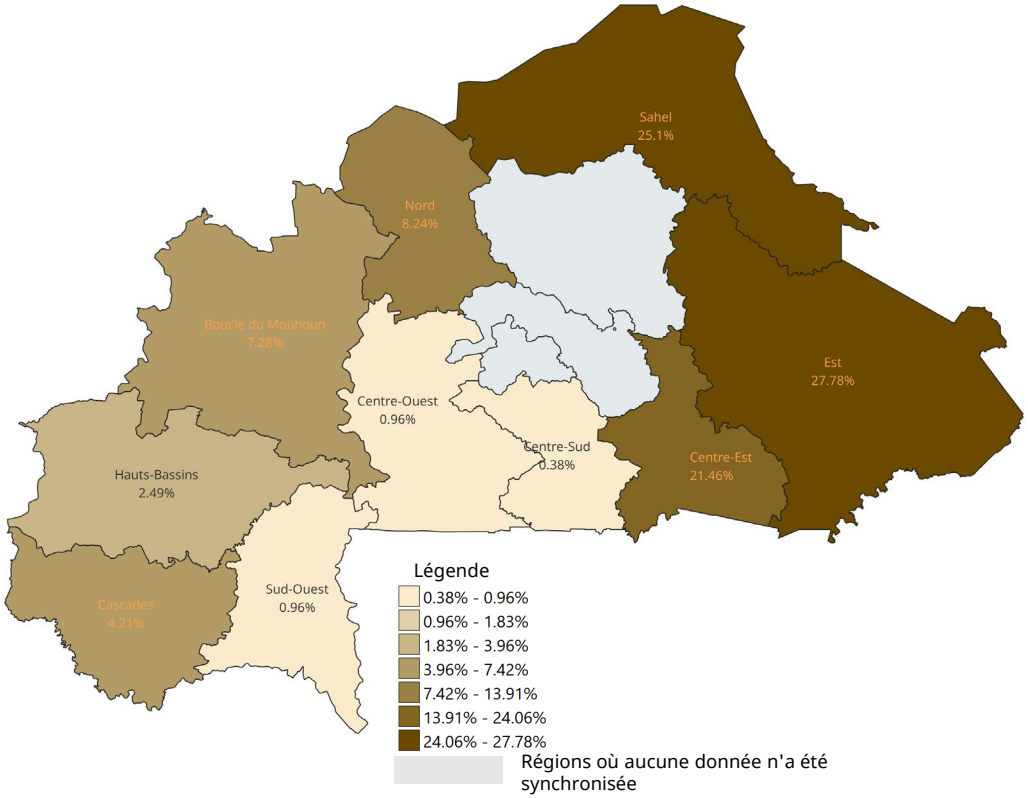

Date de création : 09 mai 2024 - **Sources :** DRC, UNHCR et partenaires - **Contacts :** nongobzanga.bilgo@drc.ngo ; bkfouim@unhcr.org

BURKINA FASO

MONITORING DE PROTECTION

Situation avril 2024

PROJET 21

CHIFFRES CLEFS

Incidents
05

Cas communautaires
05

REPARTITION ÂGE-GENRE DES VICTIMES COMMUNAUTAIRES

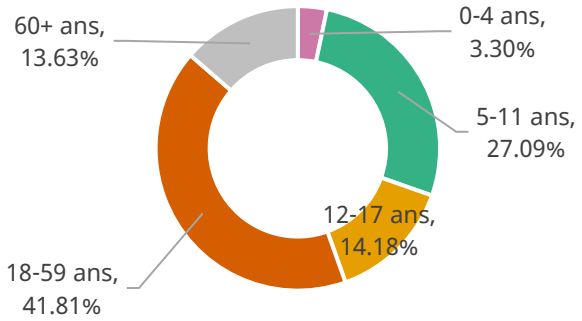

CAS DE PROTECTION COMMUNAUTAIRES IDENTIFIÉS

00.00%
Denis de l'accès à l'aide humanitaire et/ou confinement de populations

00.00%
Stigmatisation communautaire

50%
Déni ou restriction forcée de mouvement

25%
Pillage, Incendie ou destruction volontaire de village, ville ou site de déplacés/réfugiés

25%
Attaque contre des écoles, des hôpitaux, des lieux de culte, et autres édifices d'utilité publique

ÉVOLUTION DU NOMBRE DE CAS DE PROTECTION COMMUNAUTAIRES

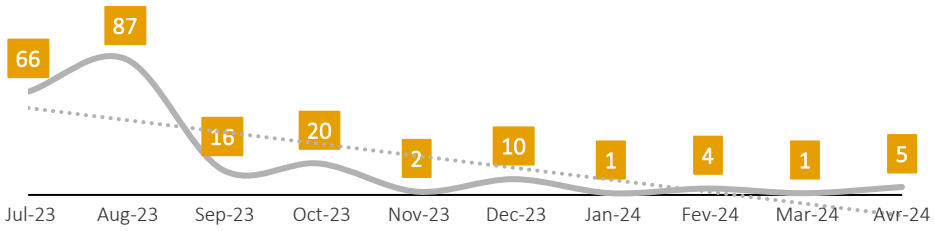

CARTE DE SEVERITE DES RISQUES DE PROTECTION COMMUNAUTAIRES PAR REGION

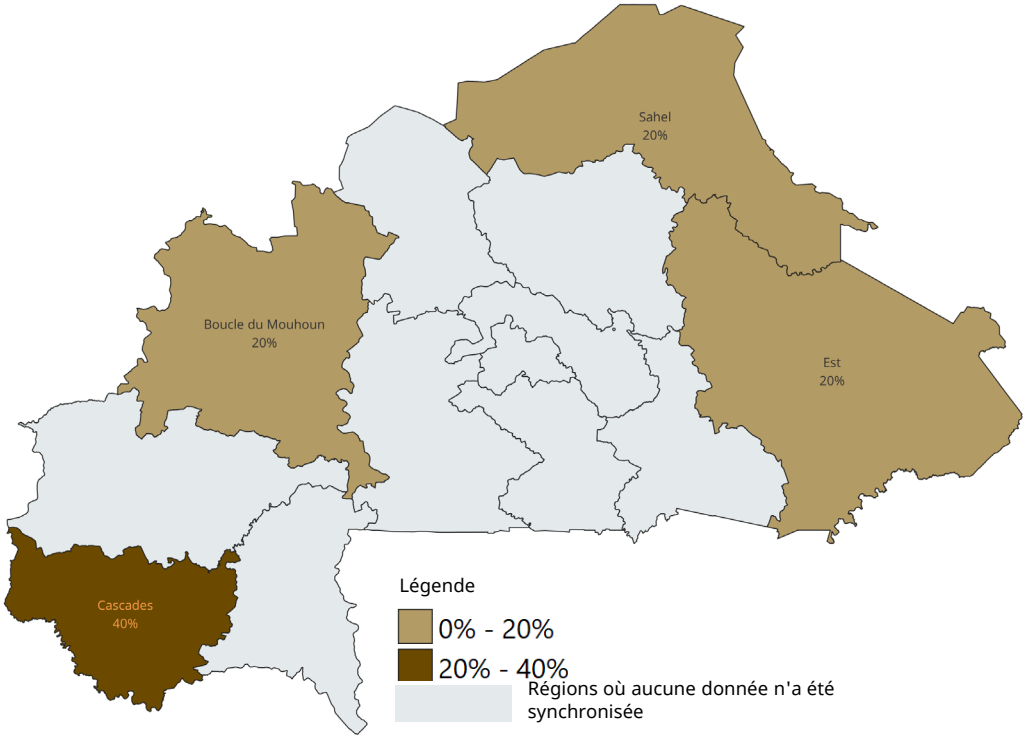

Date de création : 09 mai 2024 - **Sources :** DRC, UNHCR et partenaires - **Contacts :** nongobzanga.bilgo@drc.ngo ; bkfouim@unhcr.org