

205,655
TOTAL PERSONNES EN DÉPLACEMENTS FORCÉS

114,052 Réfugiés dont **42,745** enregistrés

81,142 PDI's dont **76,161** enrôlées


10,461 Autres personnes

La population des réfugiés et demandeurs d'asile a augmenté de 3% par rapport à juillet 2023. Elle constitue 58% de la population concernée dans la région de Tahoua, tous réfugiés dont 67% proviennent du Mali et 33% du Nigeria.

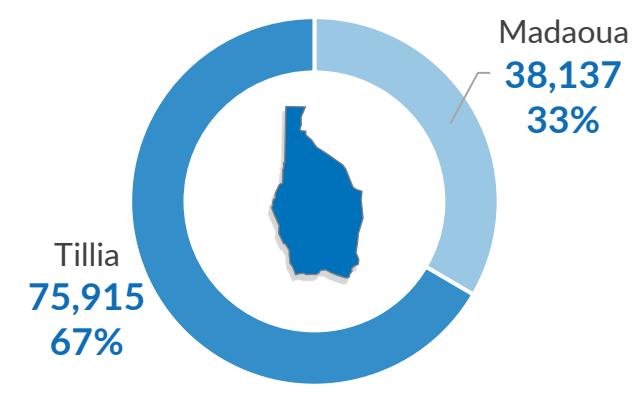
Entre juillet 2023 et juillet 2024, le nombre de personnes déplacées à l'intérieur de la région a connu une augmentation de 7%. Tahoua occupe la 3e position en termes de déplacement forcé interne après Tillabéri et Diffa soit un total de 16% des personnes déplacées au Niger sont installées dans la région de Tahoua.

REF & ASR PRINCIPAUX PAYS D'ORIGINE

REFUGIES ET DEMANDEURS D'ASILE



REF & ASR PRINCIPALES COMMUNES



CARTOGRAPHIE DES PERSONNES CONCERNÉES

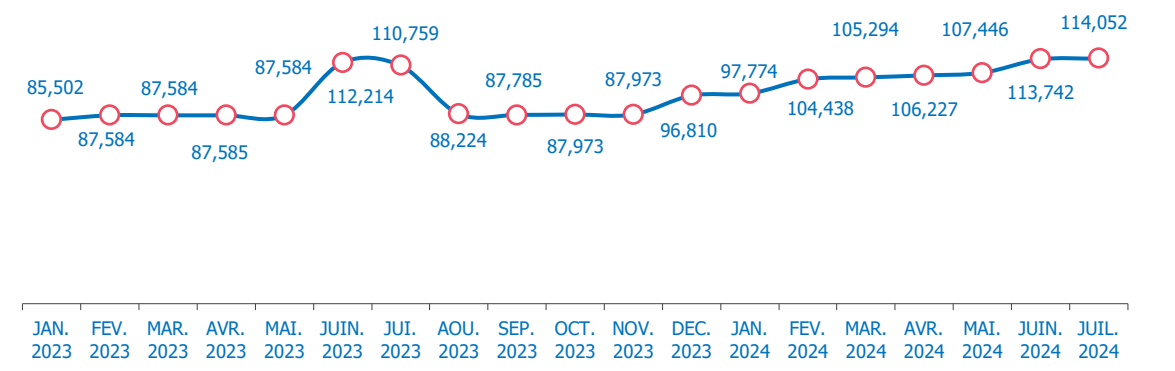
LEGENDE

- Bureau de terrain
- Réfugiés
- Demandeurs d'asile
- Personnes Déplacées Internes
- Autres personnes
- Région
- Département
- Commune

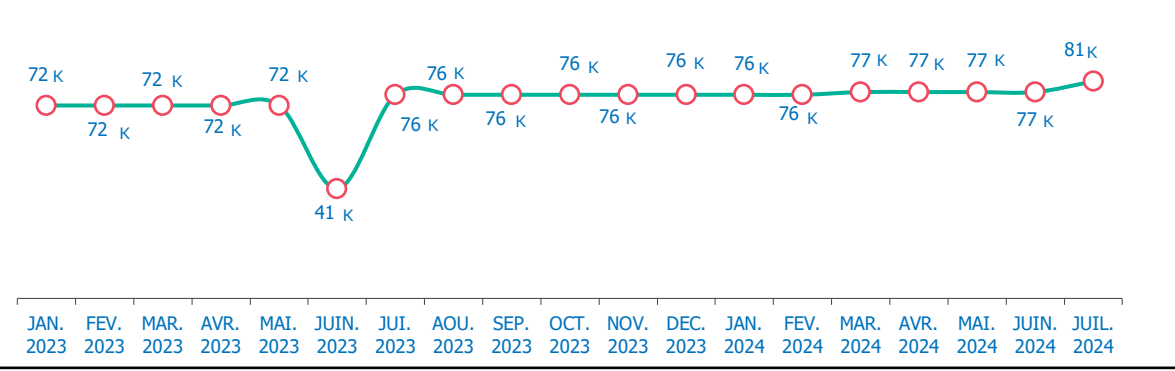


Les limites et les noms utilisés sur cette carte n'impliquent pas une acceptation officielle par les Nations Unies.

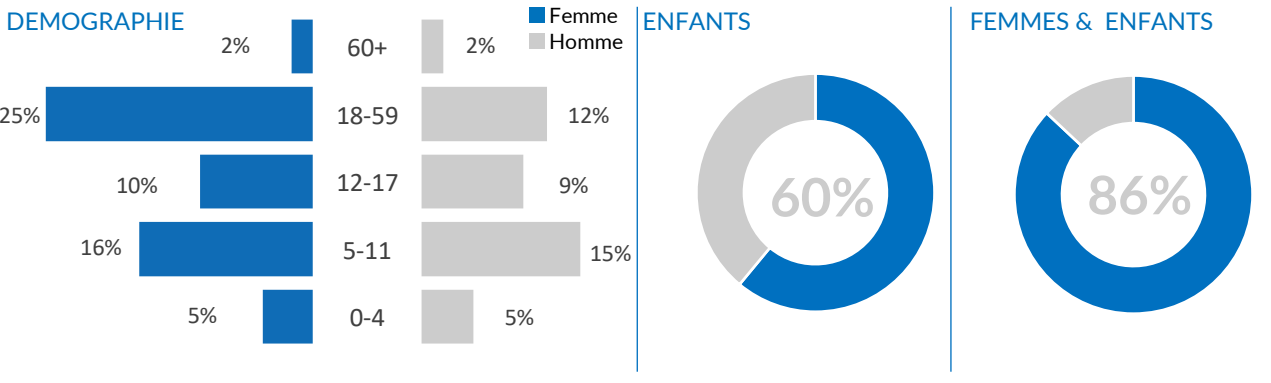
EVOLUTION ANNUELLE REFUGIES ET DEMANDEURS D'ASILE



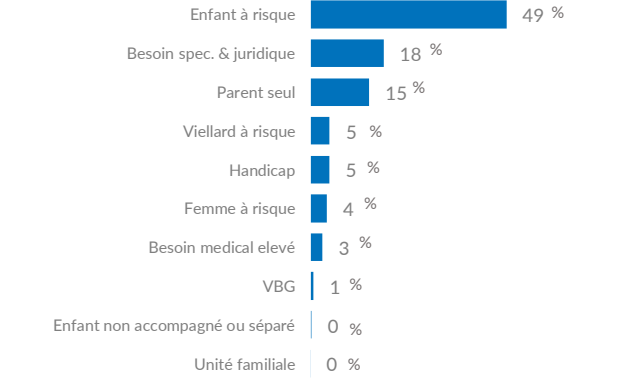
EVOLUTION ANNUELLE PERSONNES DEPLACEES INTERNES



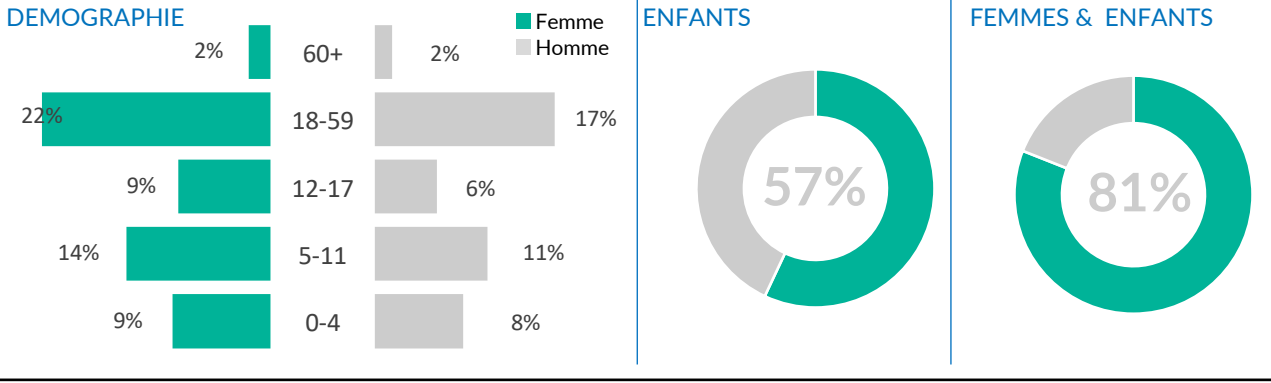
PROFIL DE LA POPULATION - REFUGIES ET DEMANDEURS D'ASILE



BESOINS SPECIFIQUES



PROFIL DE LA POPULATION - PERSONNES DEPLACEES INTERNES



PRINCIPALES OCCUPATIONS

