République Centrafricaine

Commission des mouvements de population

Au 31 mars 2025

CHIFFRES CLÉS

442 723
PDI

82
Sites et Lieux de regroupement

76 220
PDI sur site
17 %

366 503
PDI en familles d'accueil 83%

Préfectures	Sites	Famille d'accueil	Total
Bangui	909	89 641	90 550
Ouham-Fafa	11 185	47 748	58 933
Ouaka	11 445	38 000	49 445
Basse-Kotto	10 572	21 726	32 298
Ouham	0	32 205	32 205
Haute-Kotto	9 906	12 127	22 033
Ombella M'Poko	0	21 369	21 369
Nana-Mambéré	0	20 090	20 090
Haut-Mbomou	12 410	4 769	17 179
Nana-Gribizi	6 738	9 593	16 331
Ouham Pendé	5 173	9 738	14 911
Mbomou	6 667	4 957	11 624
Sangha-Mbaéré	0	11 559	11 559
Mambéré-Kadéï	0	11 549	11 549
Kémo	0	11 530	11 530
Bamingui-Bangoran	165	5 732	5 897
Vakaga	1 050	4 099	5 149
Lobaye	0	4 389	4 389
Mambéré	0	2 879	2 879
Lim-Pendé	0	2 803	2 803
Total	**76 220**	**366 503**	**442 723**

ÉVOLUTION MENSUELLE (en milliers)
6 derniers mois

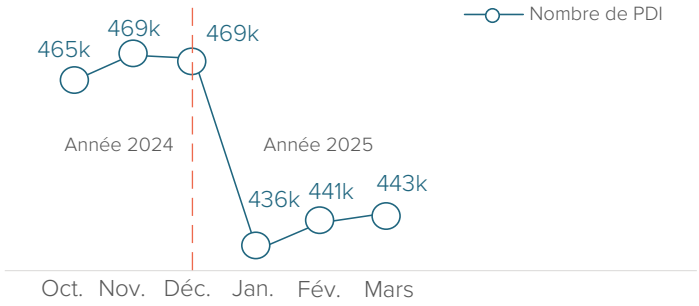

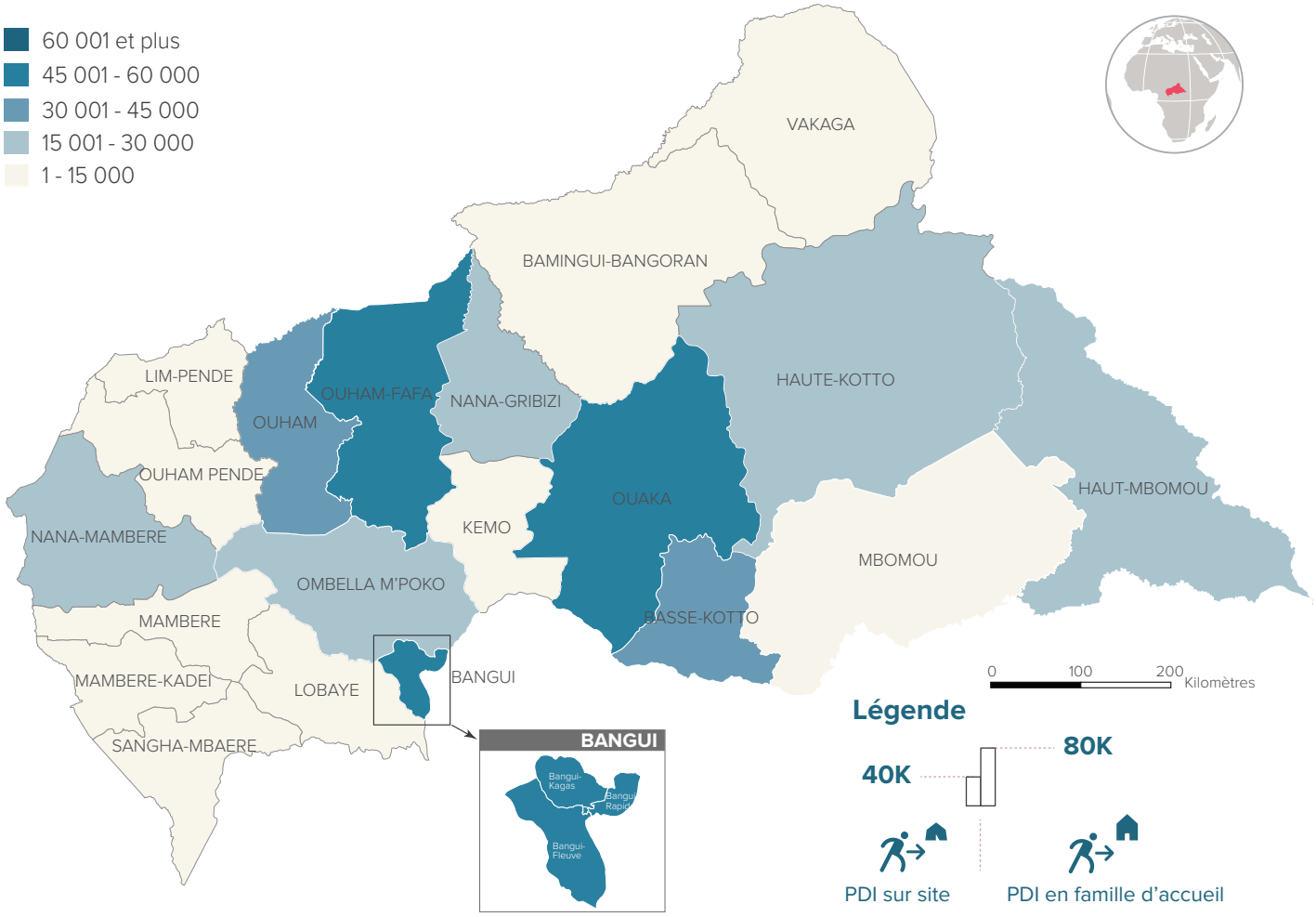

Nombre de sites par sous-préfectures sur lesquels se trouvent des PDI: 82

Ouham-Fafa 24 (Batangafo: 9, Bouca: 8, Kabo: 7), Ouaka 10 (Bambari: 7, Ippy: 2, Bakala: 1), Nana-Gribizi 9 (Kaga-Bandoro: 9), Haut-Mbomou 9 (Obo: 6, Zémio: 2, Djéma: 1), Mbomou 11 (Rafaï: 4, Bakouma: 4, Bangassou:3), Basse-Kotto 5 (Alindao: 5), Ouham-Pendé 5 (Bozoum: 4, Bocaranga: 1), Vakaga 3 (Birao: 3), Bangui 3 (Bangui-Fleuve: 3), Haute-Kotto 2 (Bria: 2), Bamingui-Bangoran 1 (Ndélé: 1)

Les frontières et les noms indiqués et les désignations utilisées sur cette carte n'impliquent pas une reconnaissance ou une acceptation officielle par les Nations Unies.

Date de mise à jour: 05 mai 2025 **Sources: CMP** **Feedback: oulai@unhcr.org** **Plus d'information: http://data.unhcr.org**

République Centrafricaine

CCCM CLUSTER
République Centrafricaine

République Centrafricaine
Commission des mouvements de population

Au 31 mars 2025

CHIFFRES CLÉS

6 996
Nvx PDI

1
Sites nvx PDI

1 183
Nvx PDI sur site
17%

5 813
Nvx PDI en famille d'accueil
83%

STATISTIQUES PAR SOUS-PREFECTURE

Préfectures	Sous-Préfectures	Sites	Famille d'accueil	Total
Bamingui-Bangoran	Ndélé	0	700	700
Basse-Kotto	Alindao	0	945	945
Haut-Mbomou	Zémio	1 183	0	1 183
Mbomou	Gambo	0	564	564
Nana-Mambéré	Baoro	0	1 240	1 240
Ombella M'poko	Yaloké	0	1 494	1 494
Ombella M'poko	Bossembélé	0	870	870
Total		**1 183**	**5 813**	**6 996**

ÉVOLUTION MENSUELLE (en millier)
6 derniers mois

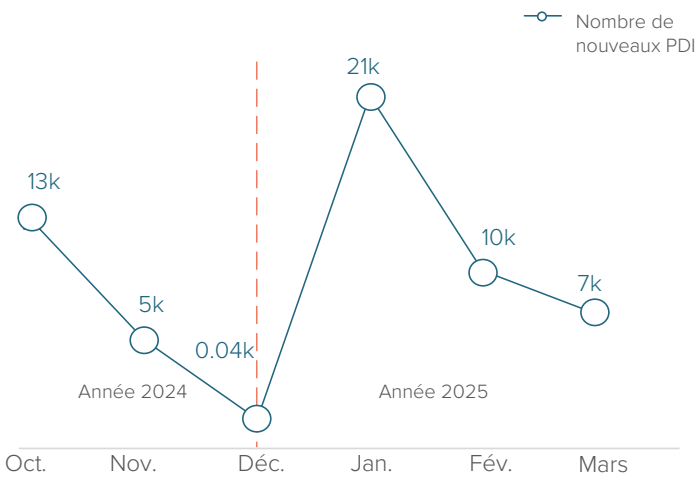

Nombre de nouveaux déplacés par Sous-préfecture

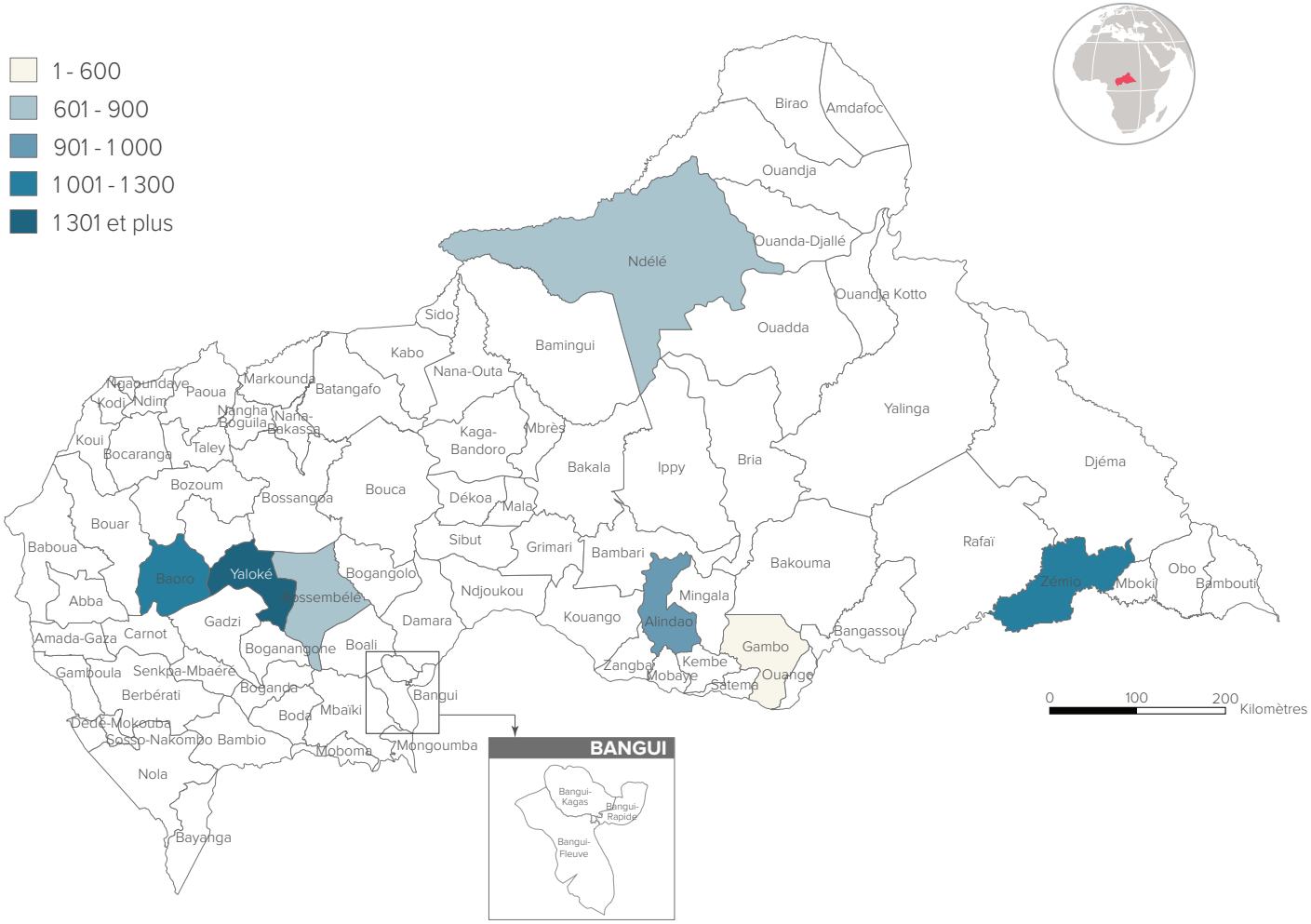

Les informations cartographiées représentent les mouvements de populations durant le mois de mars

***Nombre de sites par sous-préfectures ayant reçus des nouveaux déplacés: 1**

Haut-Mbomou 1 (Zémio: 1)

Les frontières et les noms indiqués et les désignations utilisées sur cette carte n'impliquent pas une reconnaissance ou une acceptation officielle par les Nations Unies.

Date de mise à jour: 05 mai 2025 **Sources: CMP** **Feedback: oulai@unhcr.org** **Plus d'information: http://data.unhcr.org**

République Centrafricaine

CCCM CLUSTER
République Centrafricaine

République Centrafricaine
Commission des mouvements de population

Au 31 mars 2025

CHIFFRES CLÉS

5 402
Retournés

3 473
Retournés depuis des sites
64%

1 929
Retournés depuis des familles d'accueil
36%

STATISTIQUES PAR SOUS-PREFECTURE

Préfectures	Sous-Préfectures	Sites	Famille d'accueil	Total
Bangui	Bangui-Fleuve	2 655	0	2 655
Nana-Mambéré	Bouar	0	1 333	1 333
Haute-Kotto	Bria	804	0	804
Haut-Mbomou	Bambouti	0	596	596
Haut-Mbomou	Obo	14	0	14
Total		**3 473**	**1 929**	**5 402**

EVOLUTION MENSUELLE (en millier)
6 derniers mois

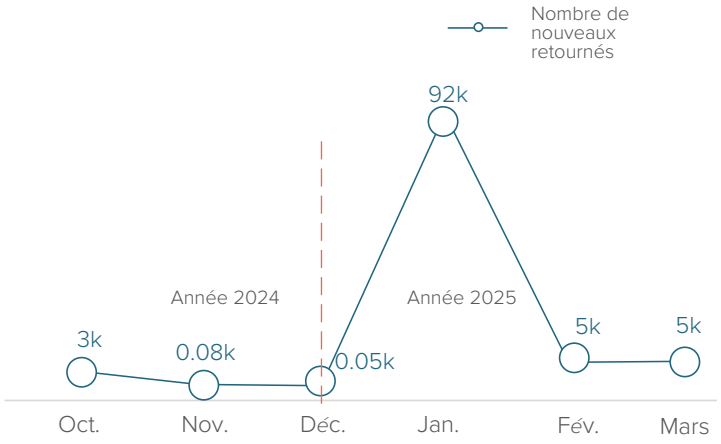

Nombre de retournés par Sous-préfecture

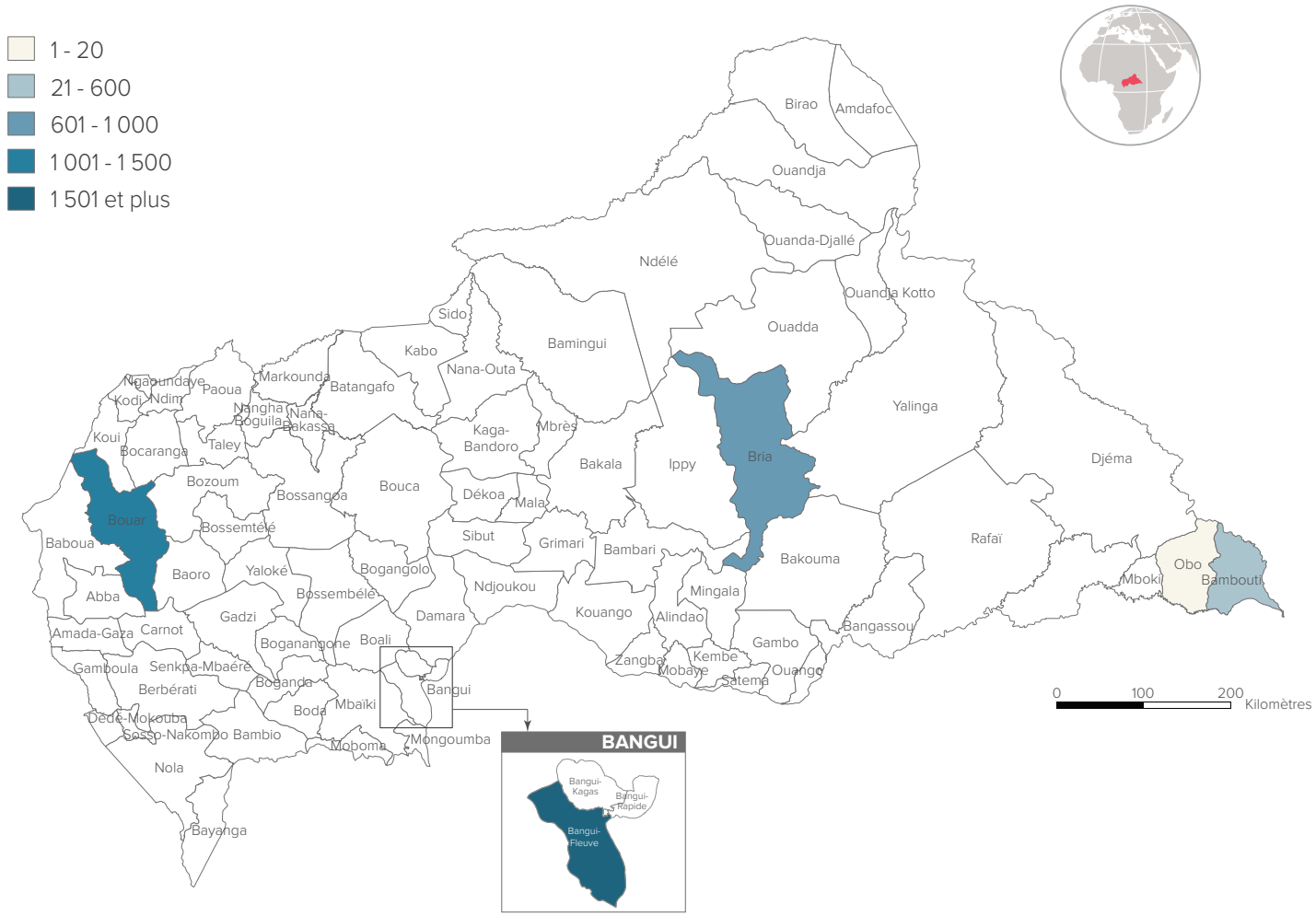

Les informations cartographiées représentent les mouvements de populations durant le mois de mars

Les frontières et les noms indiqués et les désignations utilisées sur cette carte n'impliquent pas une reconnaissance ou une acceptation officielle par les Nations Unies.

Date de mise à jour: 05 mai 2025 **Sources: CMP** **Feedback: oulai@unhcr.org** **Plus d'information: http://data.unhcr.org**