TAHOUA - NIGER
PERSONNES RELEVANT DE LA COMPÉTENCE DU HCR
31 Mai 2025

223,832
TOTAL PERSONNES EN DÉPLACEMENTS FORCÉS

132,088 Réfugiés dont 72,667 enregistrés

81,142 PDIs dont 76,161 enrôlées

10,602 Autres personnes

La population des réfugiés a augmenté de 23% par rapport à mai 2024. Elle constitue 59% de la population concernée dans la région de Tahoua, tous réfugiés dont 60% proviennent du Mali et 40% du Nigeria.

Entre mai 2024 et mai 2025, le nombre de personnes déplacées à l'intérieur de la région a connu une augmentation de 5%. Tahoua occupe la 3e position en termes de déplacement forcé interne après Tillabéry et Diffa soit un total de 16% des personnes déplacées au Niger sont installées dans la région de Tahoua.

REF & ASR PRINCIPAUX PAYS D'ORIGINE

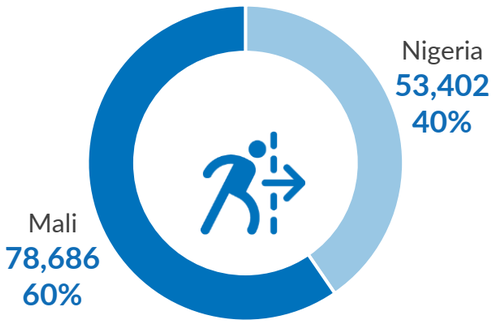

REF & ASR PRINCIPALES COMMUNES

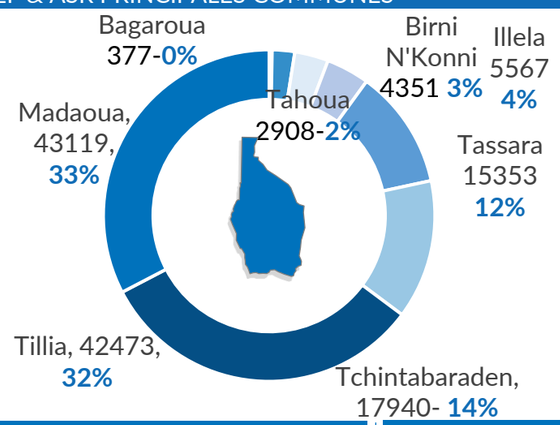

CARTOGRAPHIE DES PERSONNES CONCERNÉES

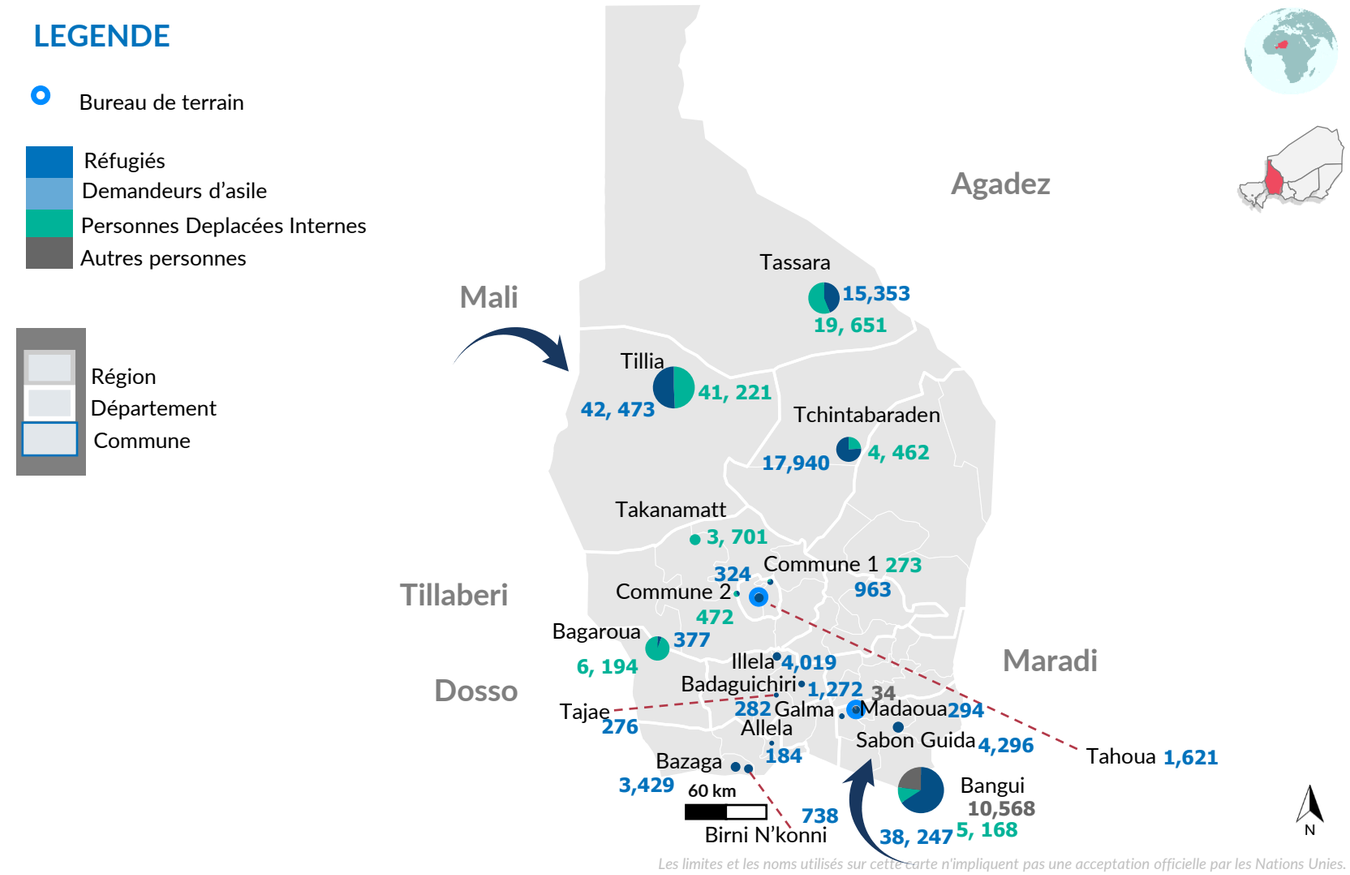

Les limites et les noms utilisés sur cette carte n'impliquent pas une acceptation officielle par les Nations Unies.

EVOLUTION ANNUELLE REFUGIES ET DEMANDEURS D'ASILE

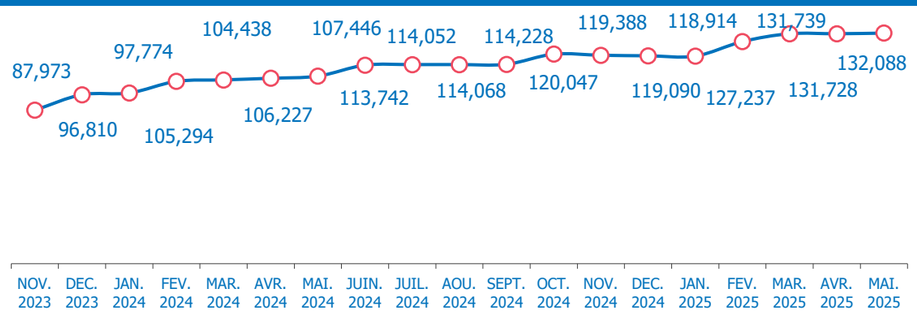

EVOLUTION ANNUELLE PERSONNES DEPLACEES INTERNES

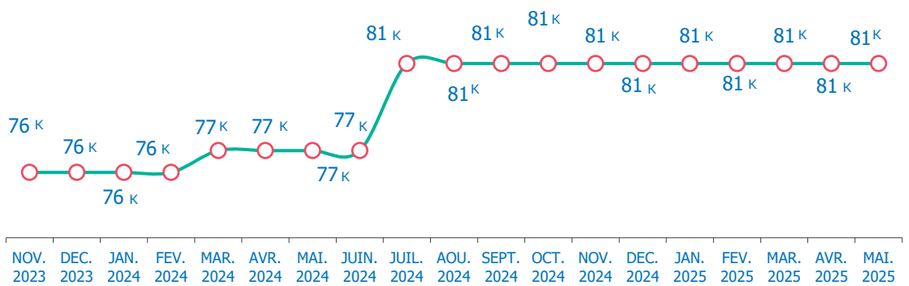

PROFIL DE LA POPULATION – REFUGIES ET DEMANDEURS D'ASILE

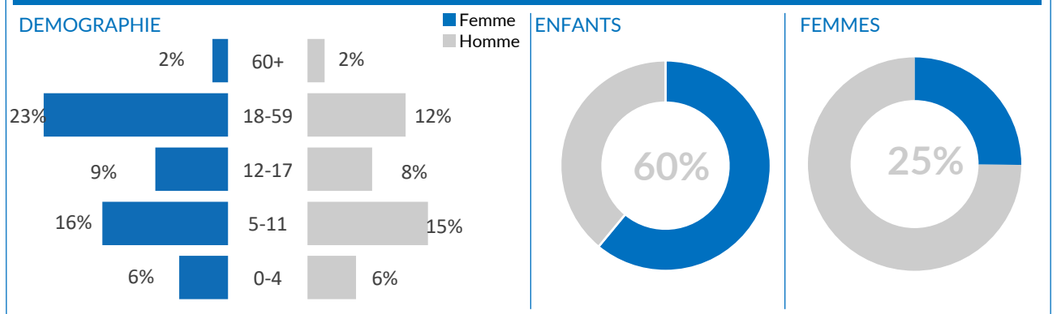

PROFIL DE LA POPULATION – PERSONNES DEPLACEES INTERNES

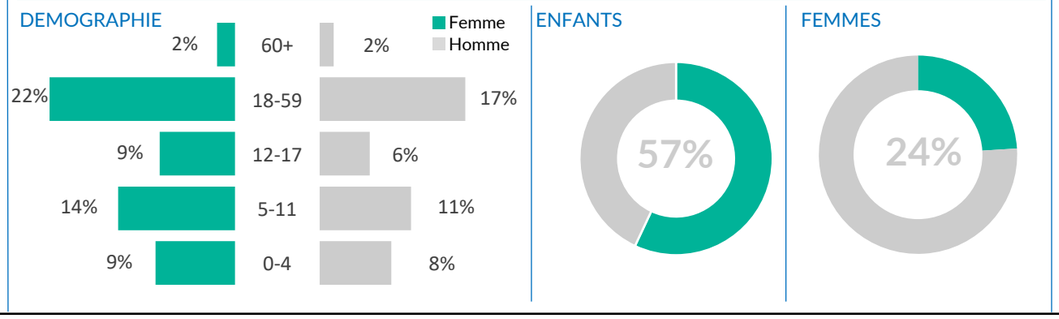

BESOINS SPECIFIQUES

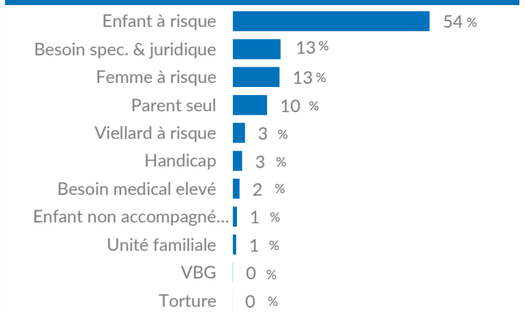

PRINCIPALES OCCUPATIONS

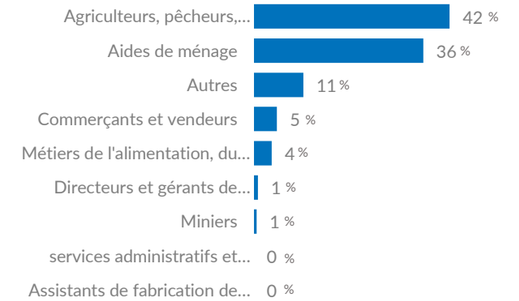

Date de création : 19.10.2023 | **Sources -** Données géographiques : UNCS, **Statistiques des populations** : Rapports statistiques mensuels du UNHCR pour les réfugiés et demandeurs d'asile, statistiques validées du comité central MAH/GC pour les **IDPs** | Les statistiques doivent être considérées comme provisoires et sujettes à modification. | **Feedback:** dipanda@unhcr.org ; bagayoko@unhcr.org K = Milliers