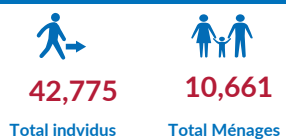


BURKINA FASO | STATISTIQUES DES RÉFUGIÉS ET DÉMANDEURS D'ASILE

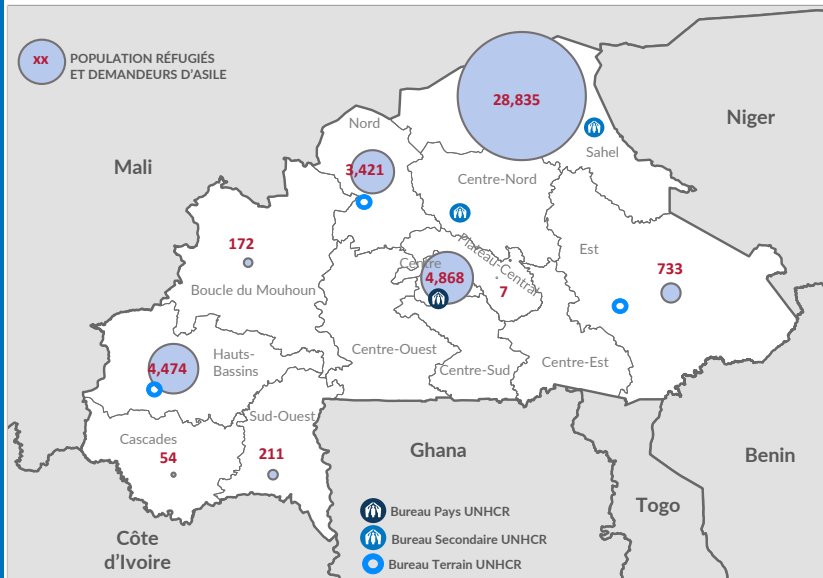
Période
NOVEMBRE 2025

Réfugiés	Indiv.	41,002
	Ménages	10,007
Demandeurs d'asile	Indiv.	1,773
	Ménages	654



PROFIL DE LA POPULATION

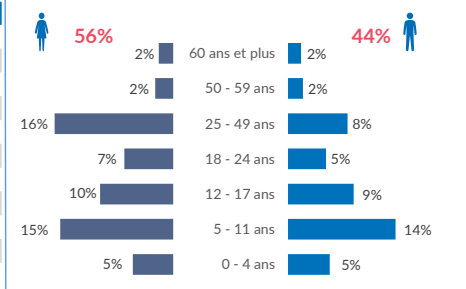
Localisation des réfugiés et demandeurs d'asile



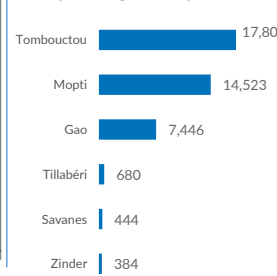
Réfugiés et demandeurs d'asile (DA) par principaux pays d'origine

Pays d'origine	Réfugié	DA	Total	%
Rwanda	8		8	0.02%
Congo B	19	1	20	0.05%
Congo	22	1	23	0.05%
Burundi	23	3	26	0.06%
Autres	31	15	46	0.11%
Turkey	37	2	39	0.09%
Tchad	54	3	57	0.13%
Centrafrique	126	14	140	0.33%
Togo	111	377	488	1.14%
Niger	467	945	1,412	3.30%
Mali	40,104	412	40,516	94.72%

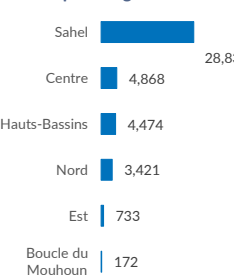
Répartition de la population (genre et tranche d'âge)



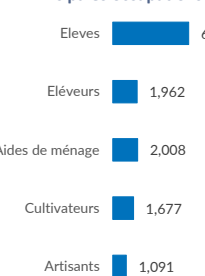
Principales régions de provenance



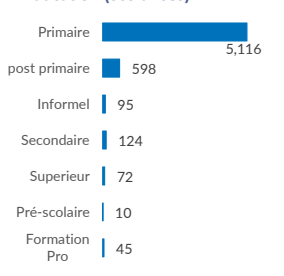
Principales régions d'accueil



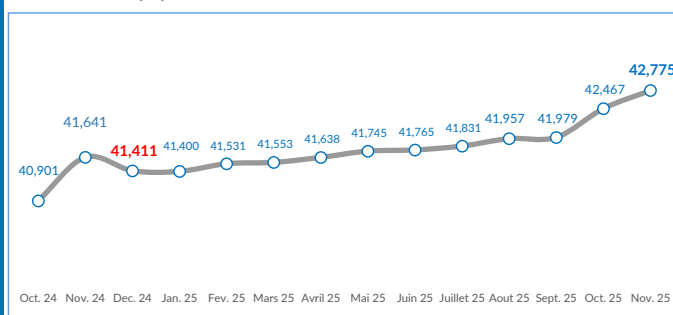
Principales occupations



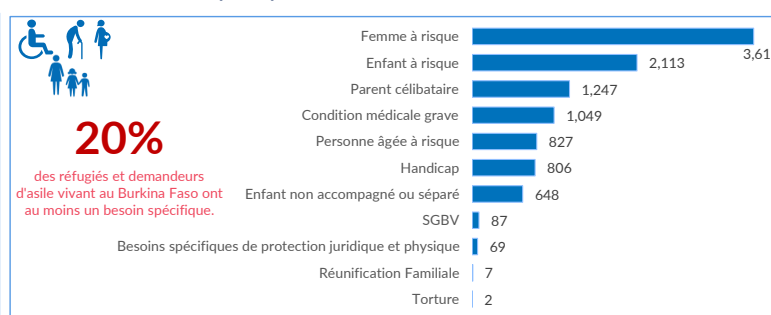
Education (Scolarisés)



Evolution de la population au cours des 12 derniers mois



Personnes avec besoins spécifiques



Fluctuation de la population au cours du mois

Catégorie	Description
Taux de croissance par rapport à Décembre 2024	Entre décembre 2024 et octobre 2025, le nombre de réfugiés et de demandeurs d'asile enregistrés et vérifiés est passé de 41 411 à 42 775, soit une augmentation de 3,39%.
Augmentation au cours du mois	Une augmentation de 322 réfugiés et demandeurs d'asile a été enregistrée, comprenant 3 cas de réactivation, 45 cas de nouvelles arrivées, 180 cas in-situ et 94 naissances.
Diminution au cours du mois	Une réduction de 14 individus a été enregistrée, comprenant 8 cas de retour spontané, 1 cas de erreur de saisie de données et 5 cas de clôture pour décès.
Conclusion	Nous observons une augmentation globale de 308 réfugiés et demandeurs d'asile enregistrés / vérifiés au cours du mois de novembre 2025 soit un taux d'augmentation de 0,73 % par rapport au mois d'octobre 2025.

Date de création : 05 juin 2024

Sources: UNHCR/CONAREF

Données individuelles enregistrées dans proGres

Contact: bkfouim@unhcr.org

PLUS D'INFORMATIONS: <https://data.unhcr.org/en/country/bfa>

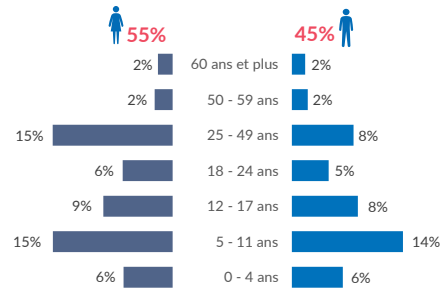
SAHEL | STATISTIQUES DES RÉFUGIÉS ET DÉMANDEURS D'ASILE

Période
JUN 2024

Réfugiés	Indiv. 41,002		42,775	Total individus		654	Total Ménages		8,538	# personnes avec des besoins spécifiques		6,280	Femmes cheffe de ménages		55%	% d'enfants		24%	% des femmes		48%	Taux de scolarisation au primaire		
Demandeurs d'asile	Indiv. 1,773																							
	Ménages 654																							

PROFIL DE LA POPULATION

Répartition de la population (genre et tranche)



Réfugiés et demandeurs d'asile (DA) par principaux pays d'origine

Pays d'origine	Réfugié	DA	Total
Rwanda	8		8
Congo B	19	1	20
Congo	22	1	23
Burundi	23	3	26
Autres	31	15	46
Turkey	37	2	39
Tchad	54	3	57
Centrafrique	126	14	140
Togo	111	377	488
Niger	467	945	1,412
Mali	40,104	412	40,516

Principales régions de provenance

Tombouctou	17,806
Mopti	14,523
Gao	7,446
Tillabéri	680
Savanes	444
Zinder	384

Principales régions

Sahel	28,835
Centre	4,868
Hauts-Bassins	4,474
Nord	3,421
Est	733
Boucle du Mouhoun	172


Principales occupations

Élèves	6,137
Élèveurs	1,962
Aides de ménage	2,008
Cultivateurs	1,677
Artisans	1,091

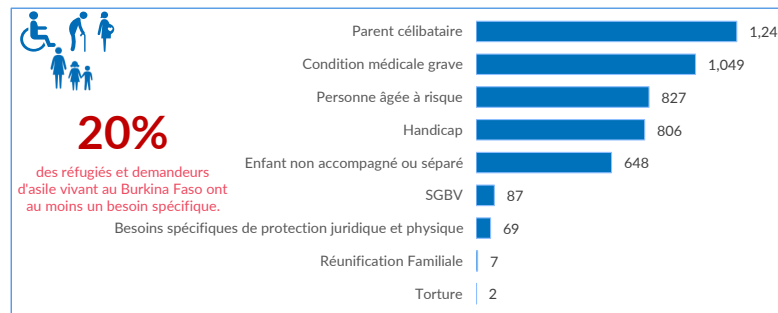
Education (Scolarisés)

Pré-scolaire	15
Primaire	2,831
post primaire	349
Secondaire	66
Supérieur	57
Informel	94
Formation Pro	8


Evolution de la population au cours des 12 derniers mois



Personnes avec besoins spécifiques



Fluctuation de la population au cours du mois





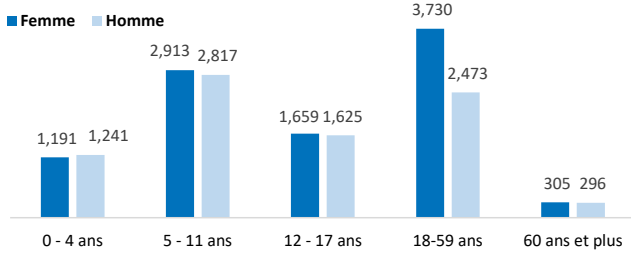
Profil de la population enregistrée: réfugiés et demandeurs d'asile (SAHEL)

Dori Ville

18,250
Individus

3,430
Ménages

Répartition par tranche d'âge et sexe



Djibo

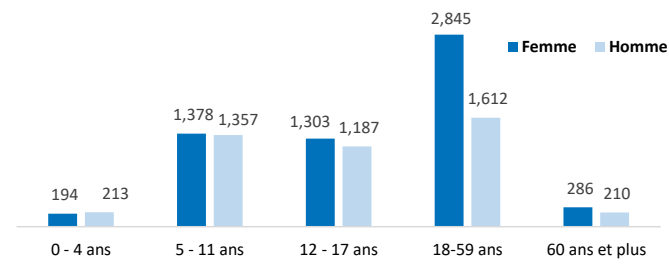
8,070
Individus

1,902
Ménages

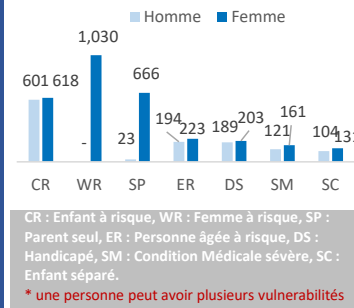
Hors Camps

2,515
Individus

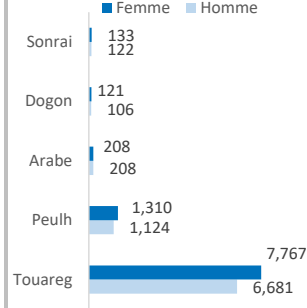
684
Ménages



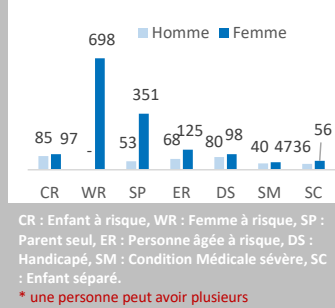
Vulnérabilités



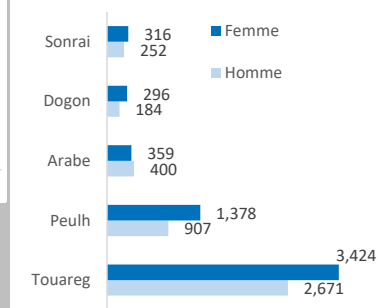
Ethnies majoritaires



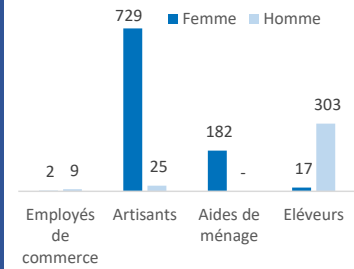
Vulnérabilités



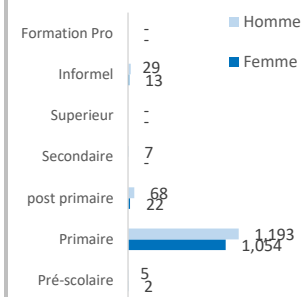
Ethnies majoritaires



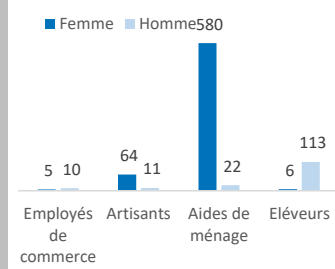
Principales Occupations



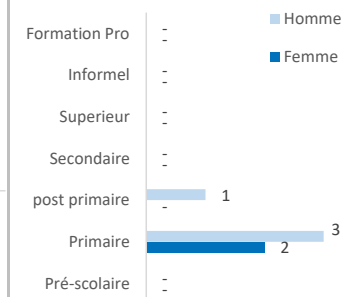
Education



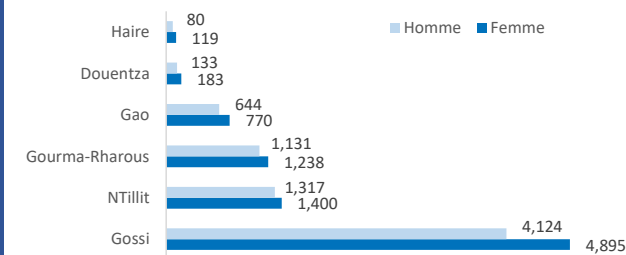
Principales Occupations



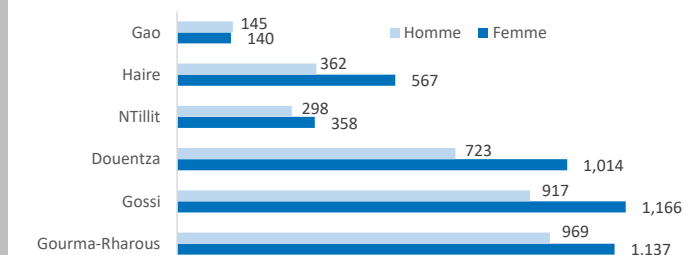
Education



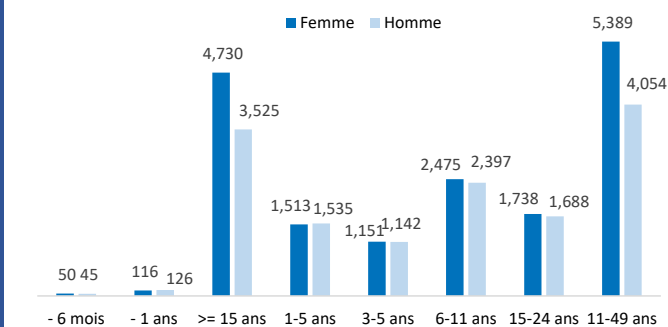
Principales localités d'origine



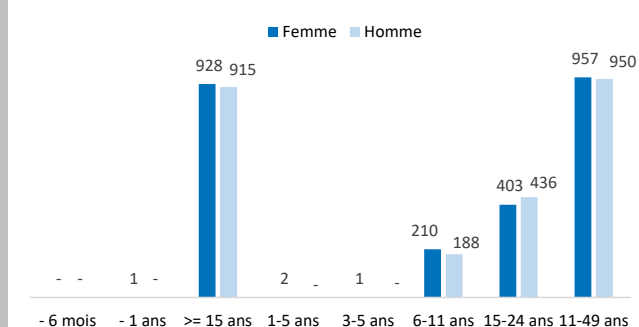
Principales localités d'origine



Tranches d'âge utiles




Tranches d'âge utiles

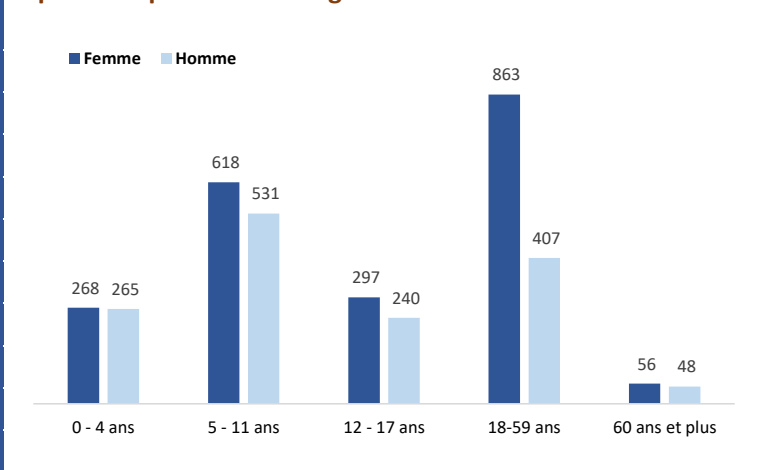




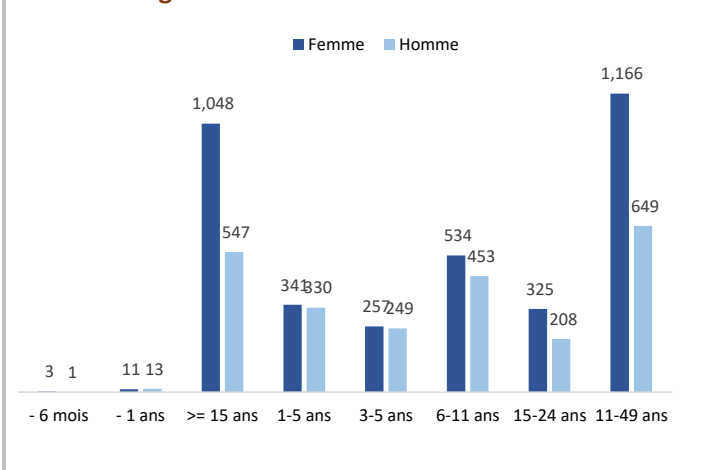
Profil de la population enregistrée: réfugiés et demandeurs d'asile (NORD & BOUCLE DU MOUHOUN)



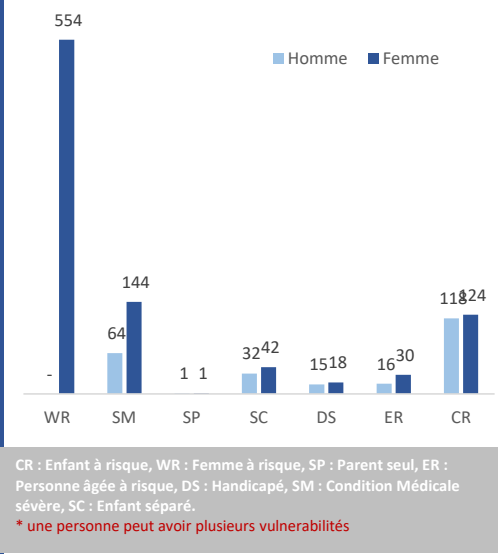
Répartition par tranche d'âge et sexe



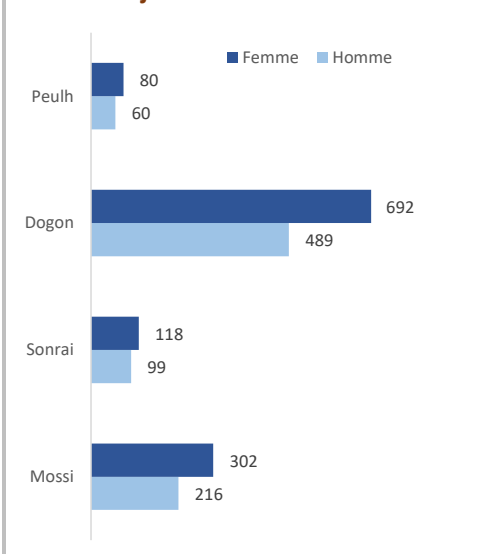
Tranches d'âge utiles



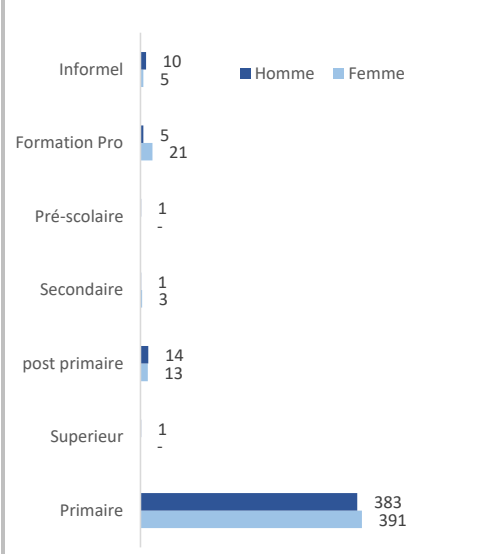
Vulnérabilités



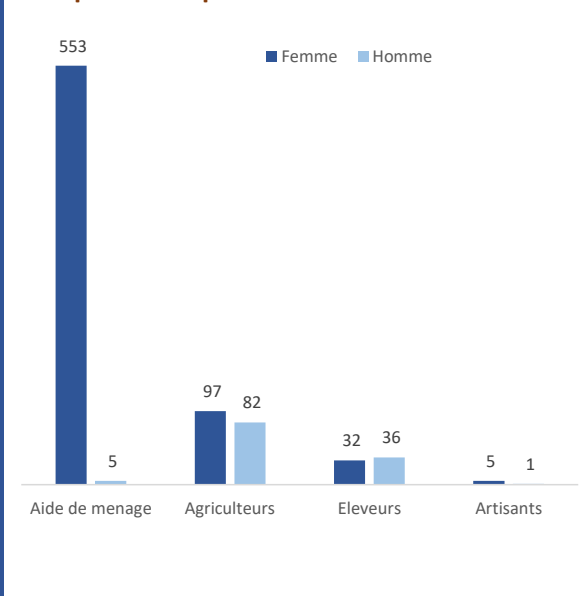
Ethnies majoritaires



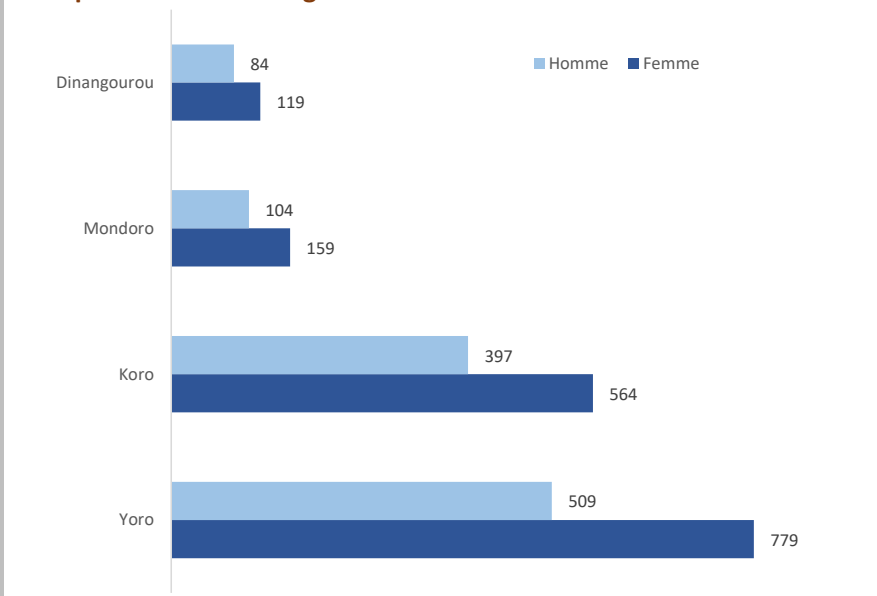
Education



Principales Occupations

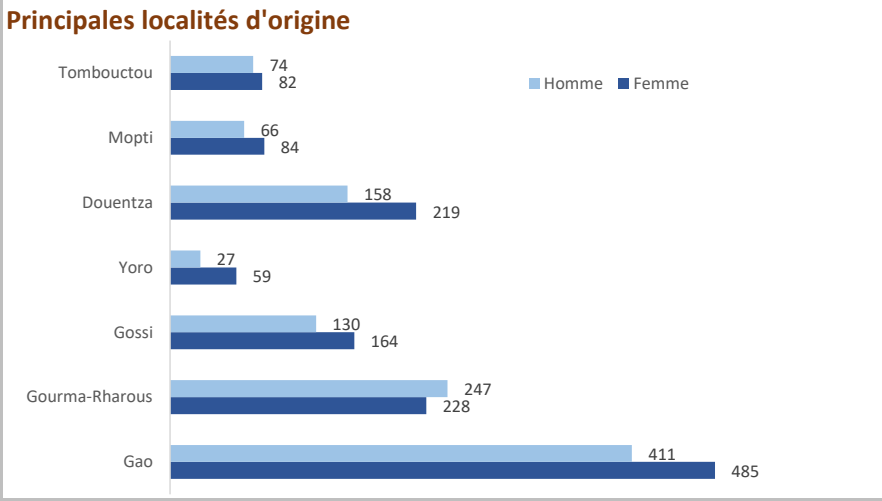
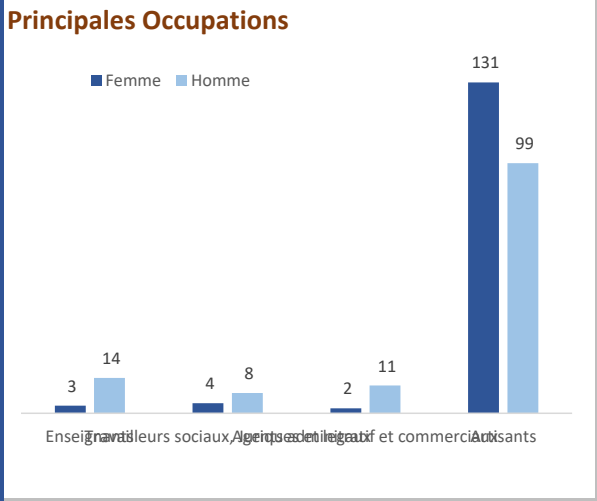
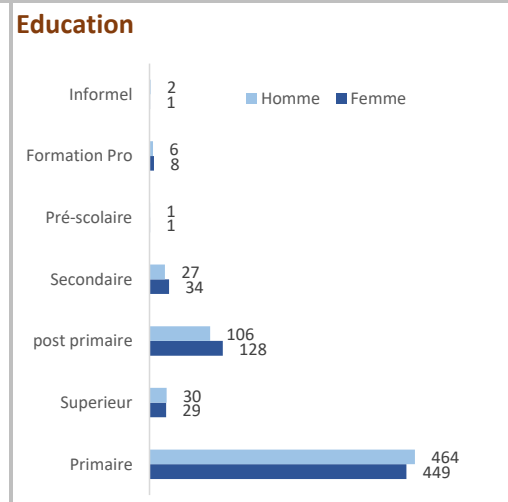
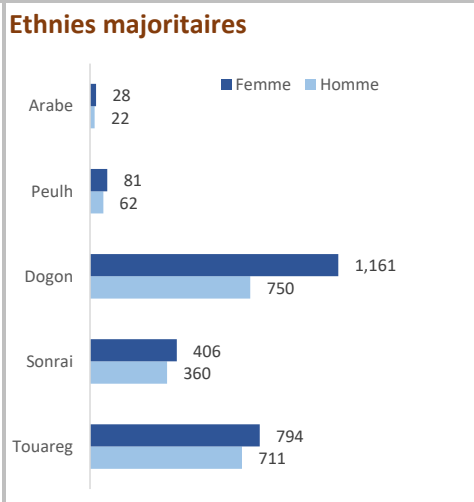
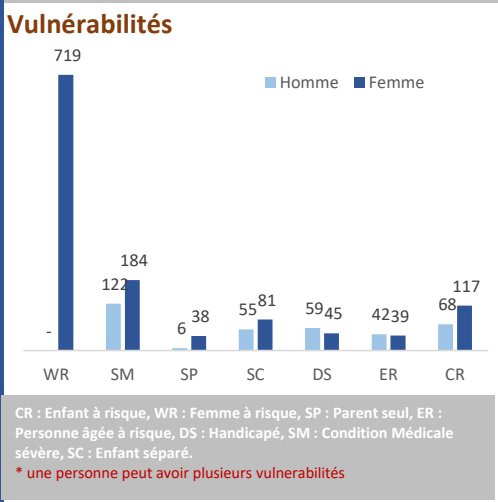
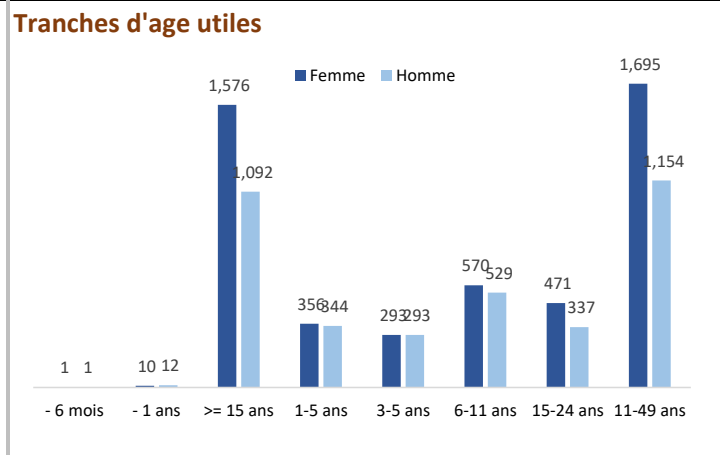
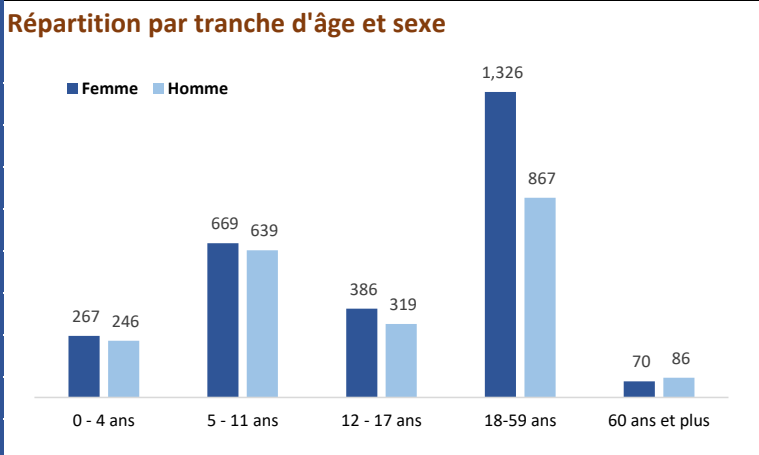


Principales localités d'origine



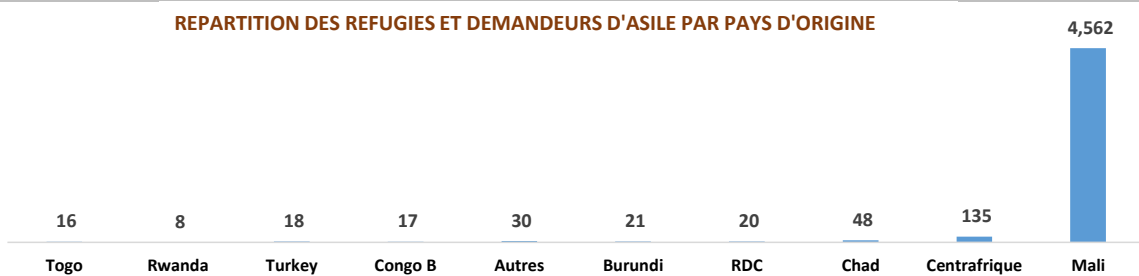


Profil de la population enregistrée: réfugiés et demandeurs d'asile (CENTRE & PLATEAU CENTRAL)



MALIENS	93.58%
AUTRES NAT.	6.42%

REPARTITION DES REFUGIES ET DEMANDEURS D'ASILE PAR PAYS D'ORIGINE





Profil de la population enregistrée: réfugiés et demandeurs d'asile (GRAND OUEST)

Bobo-dioulasso

Kampti

Cascades et autres



4,474

Individus



1,543

Ménages



211

Individus



114

Ménages



54

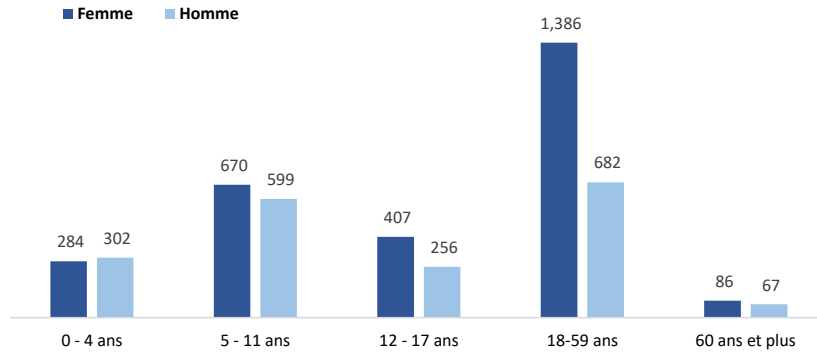
Individus



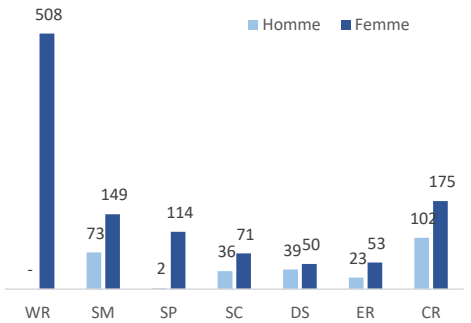
21

Ménages

Répartition par tranche d'âge et sexe



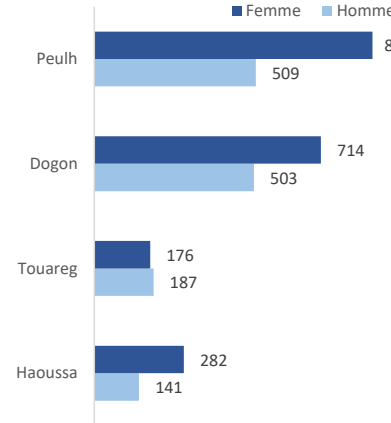
Vulnérabilités



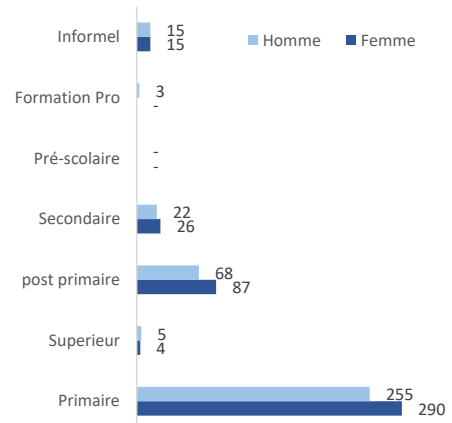
CR : Enfant à risque, WR : Femme à risque, SP : Parent seul, ER : Personne âgée à risque, DS : Handicapé, SM : Condition Médicale sévère, SC : Enfant séparé.

* une personne peut avoir plusieurs vulnérabilités

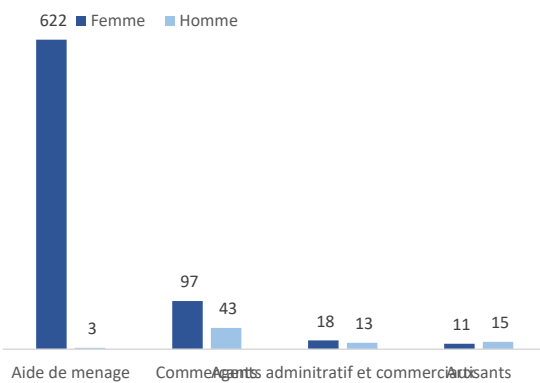
Ethnies majoritaires



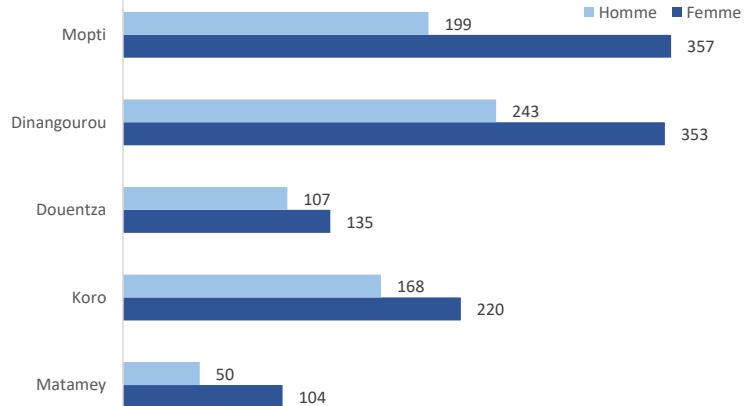
Education



Principales Occupations

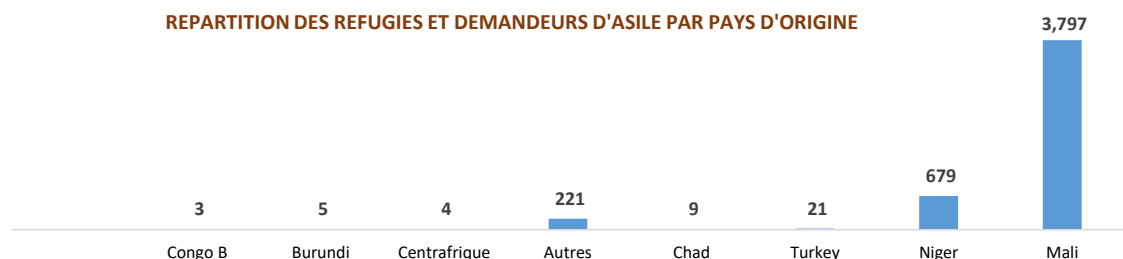


Principales localités d'origine



MALIENS **80.12%**
AUTRES NAT. **19.88%**

REPARTITION DES REFUGIES ET DEMANDEURS D'ASILE PAR PAYS D'ORIGINE





Profil de la population enregistrée: réfugiés et demandeurs d'asile (EST)

Réfugiés	Indiv.	149
	Ménages	73
Demandeurs d'asile	Indiv.	584
	Ménages	285

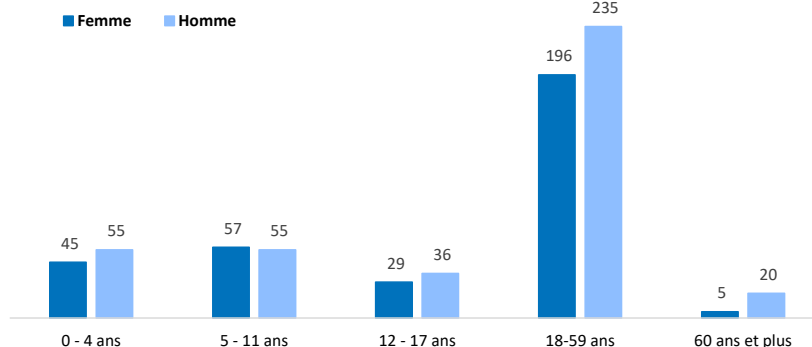
Fada N'Gourma

733

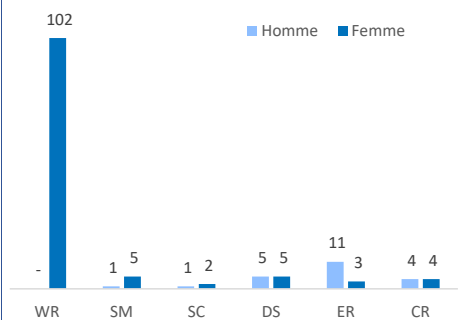
358

Individus Ménages

Répartition par tranche d'âge et sexe



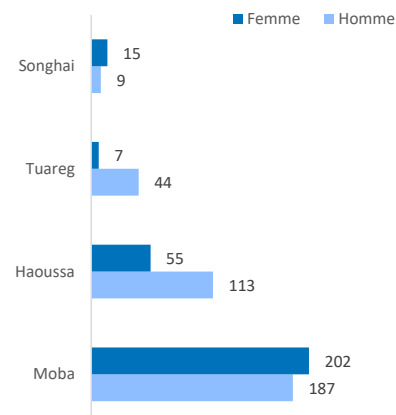
Vulnérabilités



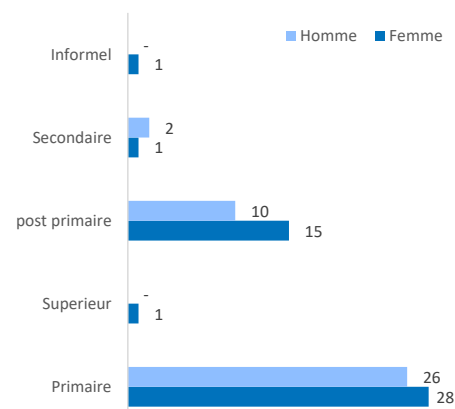
CR : Enfant à risque, WR : Femme à risque, SP : Parent seul, ER : Personne âgée à risque, DS : Handicapé, SM : Condition Médicale sévère, SC : Enfant séparé.

* une personne peut avoir plusieurs vulnérabilités

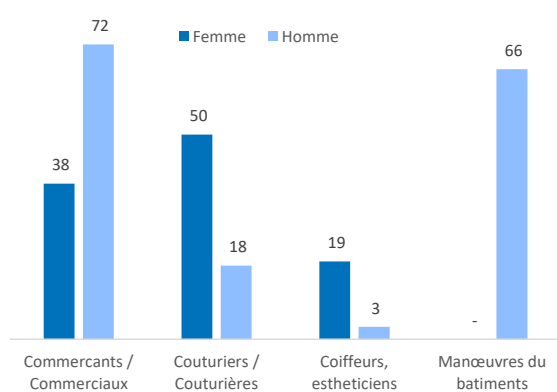
Ethnies majoritaires




Education



Principales Occupations



Principales localités d'origine



Togolais	64.26%
Nigériens	34.52%
Beninois	1.23%

REPARTITION DES REFUGIES ET DEMANDEURS D'ASILE PAR PAYS D'ORIGINE

